



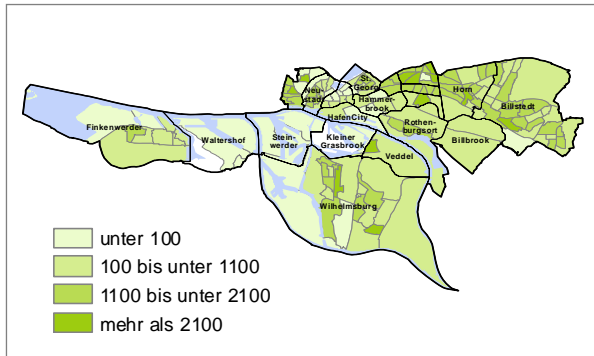
## GIS im Statistikamt

Geografische Informationssysteme werden im Statistikamt Nord für die Aufbereitung der vielfältigen regionalstatistischen Daten für Hamburg und Schleswig-Holstein eingesetzt.

Gebietseinheiten, die amtlichen Adressen und das Straßennetz von Hamburg werden GIS-gestützt verwaltet.

Auf dieser Grundlage bietet das Statistikamt Nord **Standardprodukte** (Geodaten, Auswertungen) und **kundenspezifische Auswertungen** an.

### Anzahl der Haushalte in den Statistischen Gebieten im Bezirk Hamburg-Mitte 2009



## Raumbezogene Daten

Das Statistikamt Nord führt folgende Geodaten für Hamburg und Schleswig-Holstein:

- Bundestagswahlkreise
- Bürgerschafts-/Landtagswahlkreise
- Wahlbezirke

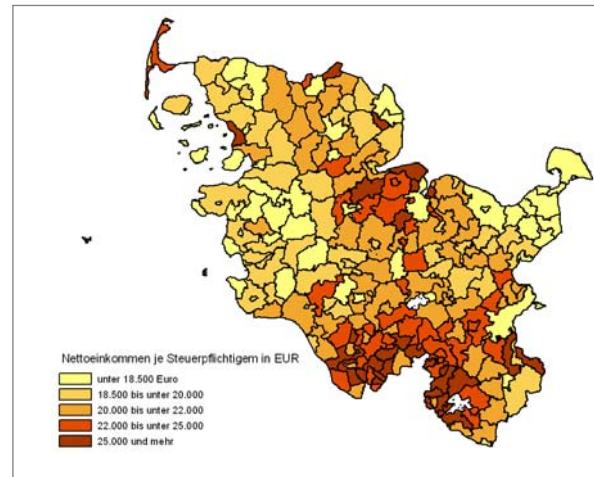
Für Hamburg sind des Weiteren verfügbar

- Verwaltungsgliederung (Bezirke, Stadtteile)
- Straßennetz
- amtliche Adressen
- Statistische Gebiete

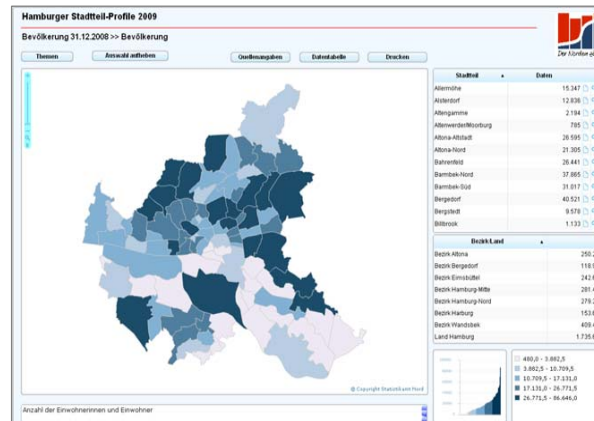
## Kartographie

Regionalstatistische Daten bieten einen breiten Überblick über die demografischen, sozialen und wirtschaftlichen Strukturen Hamburgs bzw. Schleswig-Holsteins und werden vom Statistikamt Nord raumbezogen visualisiert.

### Nettoeinkommen je Steuerpflichtigen in Schleswig-Holstein 2004 in regionaler Gliederung



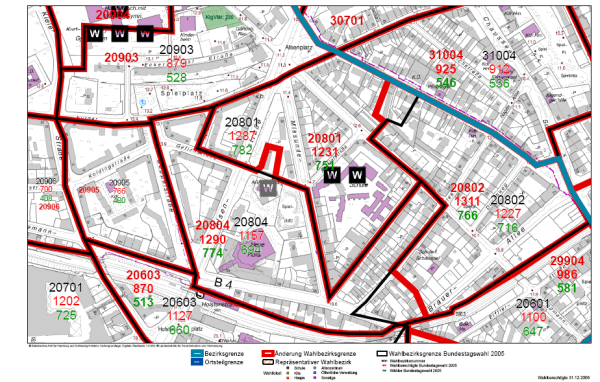
Im Internet bietet das Statistikamt Nord verschiedene interaktive Karten an.



[www.statistik-nord.de/daten/datenbanken-und-karten/](http://www.statistik-nord.de/daten/datenbanken-und-karten/)

## GIS-Fachanwendungen

### Änderungen der Wahlbezirkseinteilung zur Hamburger Bürgerschaftswahl 2011



Ausgewählte GIS-Fachanwendungen:

- **StraßenInformationsNetz Nord im GIS (SINNIG)** mit der Verwaltung des Hamburger Straßennetzes, der amtlichen Adressen und der Gebietsgliederung
- **Wahlen**
  - Wahlbezirkseinteilung in Hamburg
  - Darstellung der Veränderungen in Tabellen
  - interaktive Karten im PDF-Format
  - Wahllokalfinder

Zur Bürgerschaftswahl 2011 wurde in Zusammenarbeit mit dem Landesbetrieb Geoinformation und Vermessung für Hamburg ein **Wahllokalfinder** im Internet bereitgestellt. Bürgerinnen und Bürgern wird damit ermöglicht, ihr Wahllokal zu finden.

