

Statistisches Amt  
für Hamburg und Schleswig-Holstein



STATISTISCHE BERICHTE

Kennziffer: C I 1 - j 25 SH

# Die Bodennutzung in Schleswig-Holstein 2025

– Endgültiges Ergebnis –

Herausgegeben am: 3. März 2026

# Impressum

## Statistische Berichte

### Herausgegeben von:

#### Statistisches Amt für Hamburg und Schleswig-Holstein

– Anstalt des öffentlichen Rechts –

Steckelhörn 12  
20457 Hamburg

### Auskunft zu dieser Veröffentlichung:

Christian Börgert / Cora Haffmans

Telefon: 0431 6895-9272 / 9306

E-Mail: [ASE.AGRA@statistik-nord.de](mailto:ASE.AGRA@statistik-nord.de)

### Auskunftsdienst:

E-Mail: [info@statistik-nord.de](mailto:info@statistik-nord.de)

Auskünfte: 040 42831-1766

Internet: [www.statistik-nord.de](http://www.statistik-nord.de)

© Statistisches Amt für Hamburg und Schleswig-Holstein, Hamburg 2026

Auszugsweise Vervielfältigung und Verbreitung mit Quellenangabe gestattet.

Sofern in den Produkten auf das Vorhandensein von Copyrightrechten Dritter hingewiesen wird, sind die in deren Produkten ausgewiesenen Copyrightbestimmungen zu wahren.

Alle übrigen Rechte bleiben vorbehalten.

### Zeichenerklärung:

0	weniger als die Hälfte von 1 in der letzten besetzten Stelle, jedoch mehr als nichts
–	nichts vorhanden (genau Null)
...	Angabe fällt später an
·	Zahlenwert unbekannt oder geheim zu halten
×	Tabellenfach gesperrt, weil Aussage nicht sinnvoll
p	vorläufiges Ergebnis
r	berichtigtes Ergebnis
s	geschätztes Ergebnis
a. n. g.	anderweitig nicht genannt
u. dgl.	und dergleichen
( )	Zahlenwert mit eingeschränkter Aussagefähigkeit
/	Zahlenwert nicht sicher genug

# Inhaltsverzeichnis

## Inhalt zu dieser Veröffentlichung

Seite

<a href="#">Impressum</a>	2
<a href="#">Rechtsgrundlagen</a>	4
<a href="#">Anmerkungen zur Methode</a>	5
<a href="#">Erläuterungen und Abkürzungen</a>	6

## Tabellen

<a href="#">Tab. 1</a>	0202.1 R Landwirtschaftliche Betriebe mit Flächennutzung in Schleswig-Holstein 2025 nach jeweiligen Flächen und Anbaukulturen	8
<a href="#">Tab. 1 öko</a>	0202.1 R öko Landwirtschaftliche Betriebe mit ökologischem Landbau mit Flächennutzung insgesamt 2025 nach jeweiligen Flächen und Anbaukulturen	10
<a href="#">Tab. 1.1</a>	0202.1 R >> in der Marsch	14
<a href="#">Tab. 1.1 öko</a>	0202.1 R öko >> in der Marsch	16
<a href="#">Tab. 1.2</a>	0202.1 R >> in der Hohen Geest	18
<a href="#">Tab. 1.2 öko</a>	0202.1 R öko >> in der Hohen Geest	20
<a href="#">Tab. 1.3</a>	0202.1 R >> in der Vorgeest	24
<a href="#">Tab. 1.3 öko</a>	0202.1 R öko >> in der Vorgeest	26
<a href="#">Tab. 1.4</a>	0202.1 R >> im Hügelland	28
<a href="#">Tab. 1.4 öko</a>	0202.1 R öko >> im Hügelland	30
<a href="#">Tab. 2</a>	0203R Landwirtschaftliche Betriebe mit Flächennutzung insgesamt in Schleswig-Holstein und den Naturräumen 2025 nach ausgewählten Flächen und Größenklassen der landwirtschaftlich genutzten Fläche, Ackerland und Dauergrünland	34

## Abbildungen

<a href="#">Abb. 1</a>	Regionale Einheiten - Die Hauptnaturräume Schleswig-Holsteins	7
<a href="#">Abb. 2a</a>	Aufteilung des Ackerlandes in Schleswig-Holstein 2025	12
<a href="#">Abb. 2b</a>	Aufteilung des Ackerlandes im ökologischen Landbau in Schleswig-Holstein 2025	13
<a href="#">Abb. 3a</a>	Landwirtschaftliche Betriebe mit Flächennutzung 2025 in Schleswig-Holstein und den Naturräumen	22
<a href="#">Abb. 3b</a>	Landwirtschaftliche Flächennutzung 2025 in Schleswig-Holstein und den Naturräumen	23
<a href="#">Abb. 4a</a>	Entwicklung der Anbaufläche von Winterweizen, Silomais, Winterraps und Wintergerste in Schleswig-Holstein 2000 bis 2025	32
<a href="#">Abb. 4b</a>	Entwicklung der Anbaufläche von Roggen und Wintermenggetreide, Hafer, Hackfrüchten und Hülsenfrüchten auf dem Ackerland in Schleswig-Holstein 2000 bis 2025	33
<a href="#">Abb. 5</a>	Dauerkulturflächen der landwirtschaftlichen Betriebe in Schleswig-Holstein 2025 nach Art der Dauerkulturen	37
<a href="#">Abb. 6a</a>	Landwirtschaftliche Betriebe mit Dauergrünland in Schleswig-Holstein 2025 nach Größenklassen des Dauergrünlandes	38
<a href="#">Abb. 6b</a>	Dauergrünlandfläche der landwirtschaftlichen Betriebe in Schleswig-Holstein 2025 nach Größenklassen des Dauergrünlandes	38

## Rechtsgrundlagen

- **Bundesstatistikgesetz (BStatG)**
- **Agrarstatistikgesetz (AgrStatG)**
- **Agrarstatistik-Datenerhebungsverordnung (AgrStatDEV)**

in den jeweils geltenden Fassungen.

- **Verordnung (EU) 2022/2379 des europäischen Parlamentes und des Rates** vom 23. November 2022 über Statistiken zu landwirtschaftlichen Betriebsmitteln und zur landwirtschaftlichen Erzeugung, zur Änderung der Verordnung (EG) Nr. 617/2008 der Kommission sowie zur Aufhebung der Verordnungen (EG) Nr. 1165/2008, (EG) Nr. 543/2009 und (EG) Nr. 1185/2009 des Europäischen Parlaments und des Rates sowie der Richtlinie 96/16/EG des Rates
- **Durchführungsverordnung (EU) 2023/1538** der Kommission vom 25. Juli 2023 mit Durchführungsbestimmungen zur Verordnung (EU) 2022/2379 des Europäischen Parlaments und des Rates in Bezug auf Statistiken über die pflanzliche Erzeugung

## Vergleichbarkeit der Erhebung und Erfassungsgrenzen, Anmerkung zur Methode

Gemäß des gesetzlich festgelegten jährlichen Turnus wurde die Bodennutzungshaupterhebung in 2025, wie in den Vorjahren – mit Ausnahme der Strukturhebungsjahre 2016 und 2020 – nur repräsentativ erhoben.

Zur Bodennutzungshaupterhebung 2025 wurde auf die Befragung der landwirtschaftlichen Betriebe ganz verzichtet.

Die Befüllung von Merkmalen erfolgte vorrangig durch Nutzung von Verwaltungsdaten (insbesondere aus InVeKoS ) und wurde durch bereits aus agrarstatistischen Erhebungen vorliegende Angaben ergänzt.

Repräsentative Ergebnisse aus hochgerechneten Stichproben werden betriebsbezogen gerundet auf die volle Zehnerstelle, merkmalsbezogen auf die volle Hunderterstelle dargestellt, um Ungenauigkeiten durch Stichprobeneinflüsse in der Darstellung zu vermeiden.

Die regionale Zuordnung der Flächen richtet sich nach dem Sitz (Gemeinde) des bewirtschafteten Betriebes (Betriebs-sitzprinzip) und nicht nach der Belegenheit, d.h. nicht nach der Lage von Einzelflächen.

Ergebnisse der Bodennutzungshaupterhebung lassen sich mit denen der Flächen- und Gebietstatistik wegen ihres unterschiedlichen regionalen Bezugs der Flächen und eines teilweise unterschiedlichen Begriffsinhaltes nicht oder nur eingeschränkt vergleichen.

Die folgende Übersicht gibt Auskunft über die gemeinsamen Erfassungsgrenzen der Bodennutzungshaupterhebungen, der Landwirtschaftszählungen und der Agrarstrukturhebungen ab 2010 für den Erhebungsbereich der landwirtschaftlichen Betriebe.

### Erfassungsgrenzen der landwirtschaftlichen Betriebe zur Agrarstatistik

Betriebe mit mindestens...	bis 2010	ab 2010	ab 2016
	in ha		
Landwirtschaftlich genutzte Fläche	2	5	5
Hopfen	0,3	0,5	0,5
Tabak	0,3	0,5	0,5
Dauerkulturen im Freiland	–	1	1
bestockte Rebfläche	0,3	0,5	0,5
Obstanlagen	0,3	0,5	0,5
Baumschulen	0,3	0,5	0,5
Gemüse oder Erdbeeren im Freiland	0,3	0,5	0,5
Blumen und Zierpflanzen im Freiland	0,3	0,3	0,3
Heil- und Gewürzpflanzen	0,3	–	–
Gartenbausämereien	0,3	–	–
Kulturen unter Glas und anderen begehbaren Schutzabdeckungen	0,03 <sup>a</sup>	0,1	0,1
Speisepilze	–	0,1	0,1
	Anzahl		
Rindern	8	10	10
Schweinen	8	50	50
Zuchtsauen	–	10	10
Schafen	20	20	20
Ziegen	–	20	20
Geflügel	200	1000	–
Haltungsplätze Geflügel (ab 2016)	–	–	1000

<sup>a</sup> Gemüse oder Blumen und Zierpflanzen

Das vorliegende endgültige Ergebnis 2025 wurde anhand einer Stichprobe erstellt, deren Auswahlgrundgesamtheit die Betriebe der Totalerhebung des Jahres 2020 bildeten (ergänzt um Neugründungen bzw. bereinigt um Betriebsauflösungen im Zeitraum März 2020 bis Februar 2025).

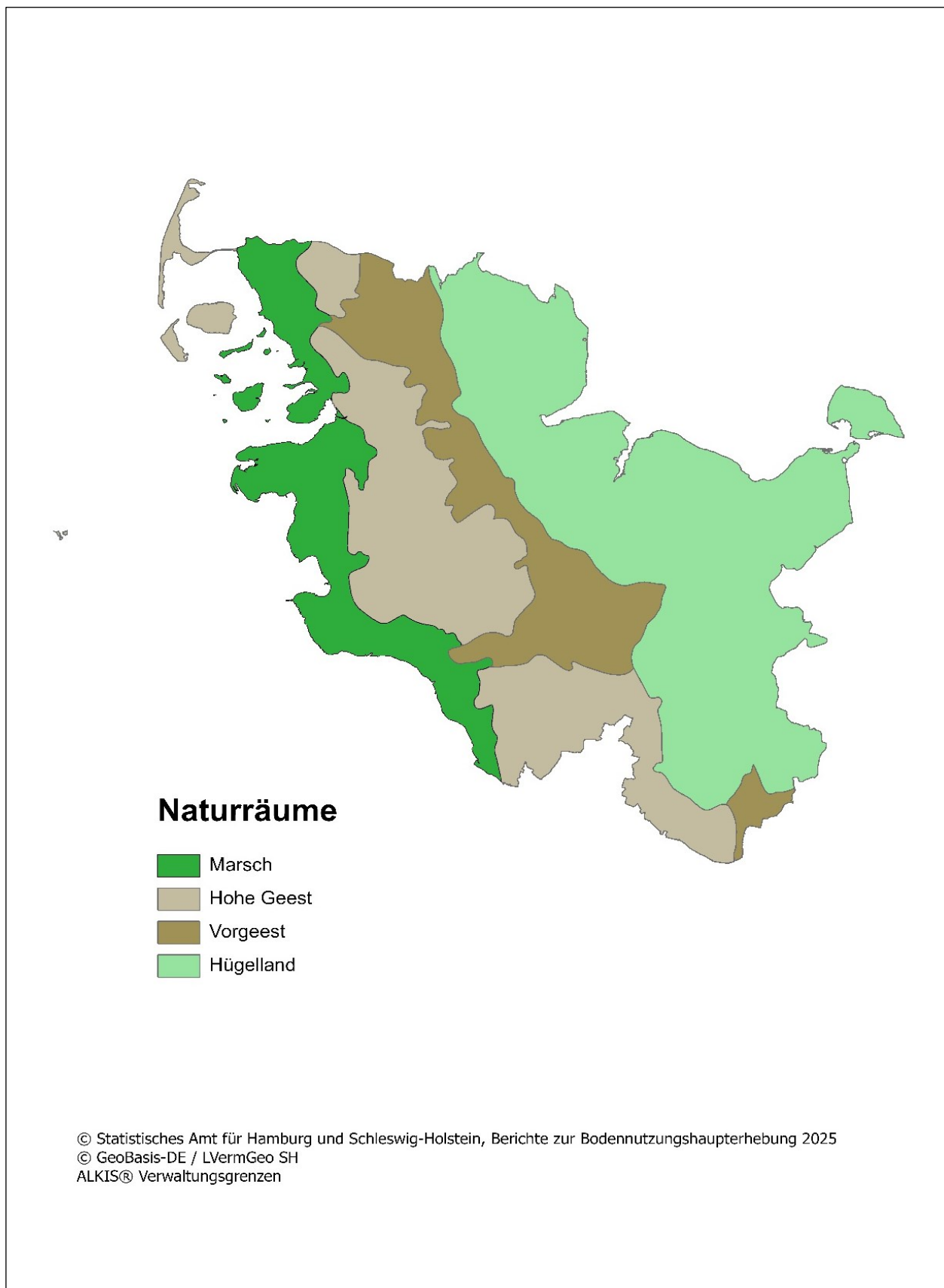
In diese nach Betriebsformen und Betriebsgrößen geschichtete Stichprobe wurden 6 057 Betriebe einbezogen.

## Erläuterungen und Abkürzungen

<b>AgrStatG</b>	Agrarstatistikgesetz
<b>ASE</b>	Agrarstrukturerhebung
<b>BGBI.</b>	Bundesgesetzblatt
<b>BStatG</b>	Bundesstatistikgesetz
<b>CCM</b>	Corn-Cob-Mix (Maiskolbenschrot als Schweinefutter)
<b>GPS</b>	Ganzpflanzensilage
<b>ha</b>	1 Hektar = 100 a = 10 000 m <sup>2</sup>
<b>kg</b>	Kilogramm
<b>KuP</b>	Kurzumtriebsplantagen
<b>LF</b>	Landwirtschaftlich genutzte Fläche
<b>SH</b>	Schleswig-Holstein
<b>R</b>	Repräsentativerhebung

Abweichungen in den Summen erklären sich durch Runden der Zahlen.

Abb. 1 Regionale Einheiten - Die Hauptnaturräume Schleswig-Holsteins



**1. 0202.1 R Landwirtschaftliche Betriebe mit Flächennutzung in Schleswig-Holstein 2025  
nach jeweiligen Flächen und Anbaukulturen (gerundet)**

Fläche und Anbaukultur (Hauptnutzungsart / Kulturart / Fruchtart)	Betriebe	Jeweilige Fläche
	Anzahl	ha
	1	2
Landwirtschaftlich genutzte Fläche zusammen	11 320	970 800
Ackerland zusammen	7 760	652 000
Getreide zur Körnergewinnung <sup>1</sup> zusammen	5 540	287 700
Weizen zusammen	3 650	141 500
Winterweizen einschließlich Dinkel und Einkorn zusammen	3 510	135 400
Winterweizen ohne Dinkel einschließlich Einkorn	3 460	133 300
Dinkel	130	2 100
Sommerweizen (ohne Durum)	470	6 100
Hartweizen (Durum)	–	–
Roggen	2 110	32 200
Wintermenggetreide	/	300
Triticale	670	7 600
Gerste zusammen	3 190	79 100
Wintergerste	2 750	70 100
Sommergerste	800	9 000
Hafer	1 630	24 000
Sommermenggetreide	130	1 100
Körnermais/Mais zum Ausreifen (einschließlich Corn-Cob-Mix)	40	1 500
anderes Getreide zur Körnergewinnung zusammen	/	/
Pflanzen zur Grünernte zusammen	7 400	236 900
Getreide zur Ganzpflanzenernte <sup>2</sup>	/	/
Silomais / Grünmais einschließlich Lieschkolbenschrot	4 700	155 900
Leguminosen zur Ganzpflanzenernte zusammen	1 040	13 500
Luzerne	80	300
Leguminosen-Gras-Mischungen	180	2 300
Andere Leguminosen zur Ganzpflanzenernte	920	10 900
Feldgras / Grasanbau auf dem Ackerland	3 530	28 800
andere Pflanzen zur Ganzpflanzenernte zusammen	1 180	31 200
Hackfrüchte zusammen	930	17 100
Kartoffeln	410	7 600
Zuckerrüben (auch zur Ethanolherzeugung) ohne Saatguterzeugung	510	9 100
andere Hackfrüchte ohne Saatguterzeugung	90	400
Hülsenfrüchte zur Körnergewinnung <sup>1</sup> zusammen	830	18 900
Erbsen (ohne Frischerbsen)	80	1 600
Ackerbohnen	700	16 100
Süßlupinen	60	600
Sojabohnen	/	/
andere Hülsenfrüchte und Mischkulturen zur Körnergewinnung	30	600
Handelsgewächse zusammen	2 190	63 600
Ölfrüchte zur Körnergewinnung <sup>1</sup> zusammen	2 110	63 000
Winterraps	2 070	62 700
Sommerraps, Winter- und Sommerrüben	/	/
Sonnenblumen	30	/
Öllein (Leinsamen)	/	/
Andere Ölfrüchte zur Körnergewinnung	10	0

<sup>1</sup> einschließlich Saatguterzeugung

<sup>2</sup> einschließlich Teigreife

Statistisches Amt für Hamburg und Schleswig-Holstein, endgültiger Bericht zur Bodennutzungshaupterhebung 2025

**noch 1. 0202.1 R Landwirtschaftliche Betriebe mit Flächennutzung in Schleswig-Holstein 2025 nach jeweiligen Flächen und Anbaukulturen (gerundet)**

Fläche und Anbaukultur (Hauptnutzungsart / Kulturart / Fruchtart)	Betriebe	Jeweilige Fläche
	Anzahl	ha
	1	2
Weitere Handelsgewächse zusammen	130	/
Hopfen	–	–
Tabak	–	–
Heil-, Duft- und Gewürzpflanzen	/	0
Hanf	/	/
andere Pflanzen zur Fasergewinnung	–	–
Ausschließlich zur Energieerzeugung genutzte Handelsgewächse	90	400
alle anderen Handelsgewächse (z. B. Zichorie, Rollrasen)	/	/
Gartenbauerzeugnisse auf dem Ackerland zusammen	580	9 700
Gemüse und Erdbeeren zusammen (einschließlich Spargel, ohne Pilze)	480	9 500
im Freiland	470	9 400
unter hohen begehbaren Schutzabdeckungen einschließlich Gewächshäusern	110	100
Blumen und Zierpflanzen (ohne Baumschulen) zusammen	130	/
im Freiland	90	/
unter hohen begehbaren Schutzabdeckungen einschließlich Gewächshäusern	80	0
Gartenbausämereien und Jungpflanzenerzeugung zum Verkauf	20	/
Saat- und Pflanzguterzeugung für Gräser, Hackfrüchte, Handelsgewächse	/	/
Sonstige Kulturen auf dem Ackerland	820	6 600
Brache mit oder ohne Beihilfe- / Prämienanspruch	3 520	11 000
Dauerkulturen zusammen	490	5 100
Baum- und Beerenobst einschließlich Nüsse zusammen	140	800
Baumobstanlagen für Kernobst	90	500
Baumobstanlagen für Steinobst	50	100
Beerenobstanlagen (ohne Erdbeeren)	70	200
Nüsse (Walnüsse, Haselnüsse, Esskastanien / Maronen)	10	0
Rebflächen zusammen	10	0
Rebflächen für Keltertrauben	10	0
Rebflächen für Tafeltrauben	–	–
Baumschulen	230	3 000
Weihnachtsbaumkulturen (außerhalb des Waldes)	170	/
andere Dauerkulturen (z. B. Korbweidenanlagen)	/	/
Dauergrünland zusammen	10 330	313 700
Wiesen (hauptsächlich Schnittnutzung)	4 880	72 500
Weiden (einschließlich Mähweiden und Almen)	9 170	225 900
Ertragsarmes Dauergrünland (z. B. Hutungen, Heiden, Streuwiesen)	870	14 900
Aus der Erzeugung genommenes Dauergrünland mit Beihilfe- / Prämienanspruch	460	400

<sup>1</sup> einschließlich Saatguterzeugung

<sup>2</sup> einschließlich Teigreife

Statistisches Amt für Hamburg und Schleswig-Holstein, endgültiger Bericht zur Bodennutzungshaupterhebung 2025

**1. öko 0202.1 R öko Landwirtschaftliche Betriebe mit ökologischem Landbau mit Flächennutzung in Schleswig-Holstein 2025 nach jeweiligen Flächen und Anbaukulturen (gerundet)**

Fläche und Anbaukultur (Hauptnutzungsart / Kulturart / Fruchtart)	ökologische Betriebe	ökologische Fläche
	Anzahl	ha
	1	2
Landwirtschaftlich genutzte Fläche zusammen	780	77 700
Ackerland zusammen	580	38 300
Getreide zur Körnergewinnung <sup>1</sup> zusammen	390	15 700
Weizen zusammen	250	5 400
Winterweizen einschließlich Dinkel und Einkorn zusammen	210	4 100
Winterweizen ohne Dinkel einschließlich Einkorn	160	2 300
Dinkel	100	1 800
Sommerweizen (ohne Durum)	100	1 300
Hartweizen (Durum)	–	–
Roggen	160	2 000
Wintermenggetreide	/	100
Triticale	60	500
Gerste zusammen	140	2 000
Wintergerste	80	1 100
Sommergerste	80	900
Hafer	230	4 800
Sommernenggetreide	70	500
Körnermais/Mais zum Ausreifen (einschließlich Corn-Cob-Mix)	/	/
anderes Getreide zur Körnergewinnung zusammen	/	/
Pflanzen zur Grünernte zusammen	550	14 500
Getreide zur Ganzpflanzenernte <sup>2</sup>	/	/
Silomais / Grünmais einschließlich Lieschkolbenschrot	120	2 300
Leguminosen zur Ganzpflanzenernte zusammen	420	9 100
Luzerne	20	100
Leguminosen-Gras-Mischungen	120	1 700
Anderer Leguminosen zur Ganzpflanzenernte	390	7 300
Feldgras / Grasanbau auf dem Ackerland	210	1 700
andere Pflanzen zur Ganzpflanzenernte zusammen	80	900
Hackfrüchte zusammen	110	700
Kartoffeln	100	600
Zuckerrüben (auch zur Ethanolherzeugung) ohne Saatguterzeugung	/	/
andere Hackfrüchte ohne Saatguterzeugung	/	/
Hülsenfrüchte zur Körnergewinnung <sup>1</sup> zusammen	180	3 200
Erbsen (ohne Frischerbsen)	/	/
Ackerbohnen	160	2 800
Süßlupinen	20	/
Sojabohnen	/	·
andere Hülsenfrüchte und Mischkulturen zur Körnergewinnung	0	·
Handelsgewächse zusammen	50	/
Ölfrüchte zur Körnergewinnung <sup>1</sup> zusammen	/	300
Winterraps	/	200
Sommerraps, Winter- und Sommerrüben	/	/
Sonnenblumen	0	·
Öllein (Leinsamen)	/	/
Andere Ölfrüchte zur Körnergewinnung	0	·

<sup>1</sup> einschließlich Saatguterzeugung

<sup>2</sup> einschließlich Teigreife

Statistisches Amt für Hamburg und Schleswig-Holstein, endgültiger Bericht zur Bodennutzungshaupterhebung 2025

**noch 1. öko 0202.1 R öko Landwirtschaftliche Betriebe mit ökologischem Landbau mit Flächennutzung in Schleswig-Holstein 2025 nach jeweiligen Flächen und Anbaukulturen (gerundet)**

Fläche und Anbaukultur (Hauptnutzungsart / Kulturart / Fruchtart)	ökologische Betriebe	ökologische Fläche
	Anzahl	ha
	1	2
Weitere Handelsgewächse zusammen	/	/
Hopfen	–	–
Tabak	–	–
Heil-, Duft- und Gewürzpflanzen	10	0
Hanf	/	/
andere Pflanzen zur Fasergewinnung	–	–
Ausschließlich zur Energieerzeugung genutzte Handelsgewächse	/	/
alle anderen Handelsgewächse (z. B. Zichorie, Rollrasen)	–	–
Gartenbauerzeugnisse auf dem Ackerland zusammen	150	2 700
Gemüse und Erdbeeren zusammen (einschließlich Spargel, ohne Pilze)	150	2 700
im Freiland	140	2 700
unter hohen begehbaren Schutzabdeckungen einschließlich Gewächshäusern	60	/
Blumen und Zierpflanzen (ohne Baumschulen) zusammen	/	0
im Freiland	/	·
unter hohen begehbaren Schutzabdeckungen einschließlich Gewächshäusern	/	·
Gartenbausämereien und Jungpflanzenerzeugung zum Verkauf	/	0
Saat- und Pflanzguterzeugung für Gräser, Hackfrüchte, Handelsgewächse	/	100
Sonstige Kulturen auf dem Ackerland	90	600
Brache mit oder ohne Beihilfe- / Prämienanspruch	180	400
Dauerkulturen zusammen	70	200
Baum- und Beerenobst einschließlich Nüsse zusammen	60	200
Baumobstanlagen für Kernobst	40	100
Baumobstanlagen für Steinobst	20	0
Beerenobstanlagen (ohne Erdbeeren)	30	100
Nüsse (Walnüsse, Haselnüsse, Esskastanien / Maronen)	/	0
Rebflächen zusammen	10	0
Rebflächen für Keltertrauben	10	0
Rebflächen für Tafeltrauben	–	–
Baumschulen	/	0
Weihnachtsbaumkulturen (außerhalb des Waldes)	/	/
andere Dauerkulturen (z. B. Korbweidenanlagen)	–	–
Dauergrünland zusammen	710	39 200
Wiesen (hauptsächlich Schnittnutzung)	360	5 300
Weiden (einschließlich Mähweiden und Almen)	660	26 000
Ertragsarmes Dauergrünland (z. B. Hutungen, Heiden, Streuwiesen)	230	7 800
Aus der Erzeugung genommenes Dauergrünland mit Beihilfe- / Prämienanspruch	40	0

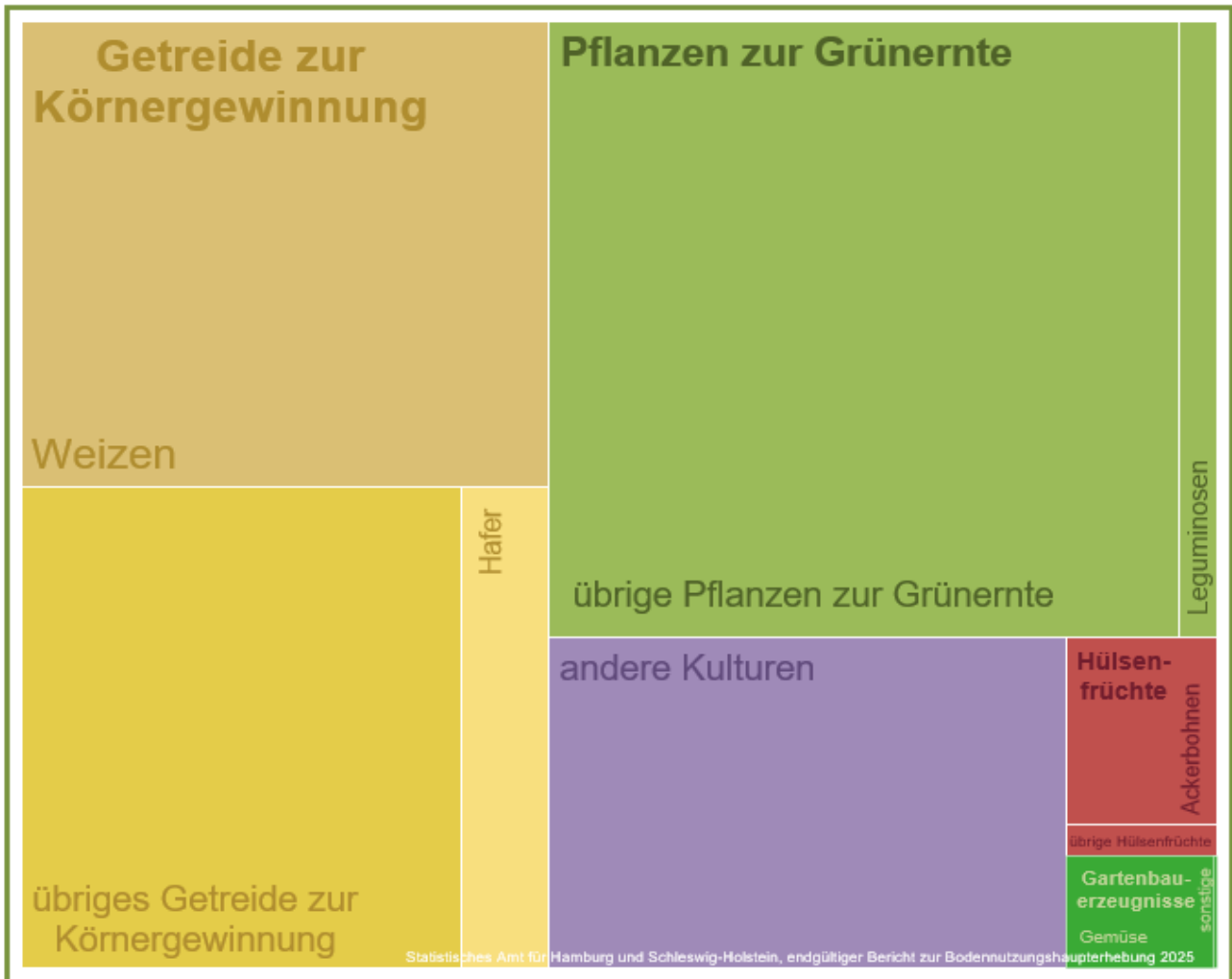
<sup>1</sup> einschließlich Saatguterzeugung

<sup>2</sup> einschließlich Teigreife

Statistisches Amt für Hamburg und Schleswig-Holstein, endgültiger Bericht zur Bodennutzungshaupterhebung 2025

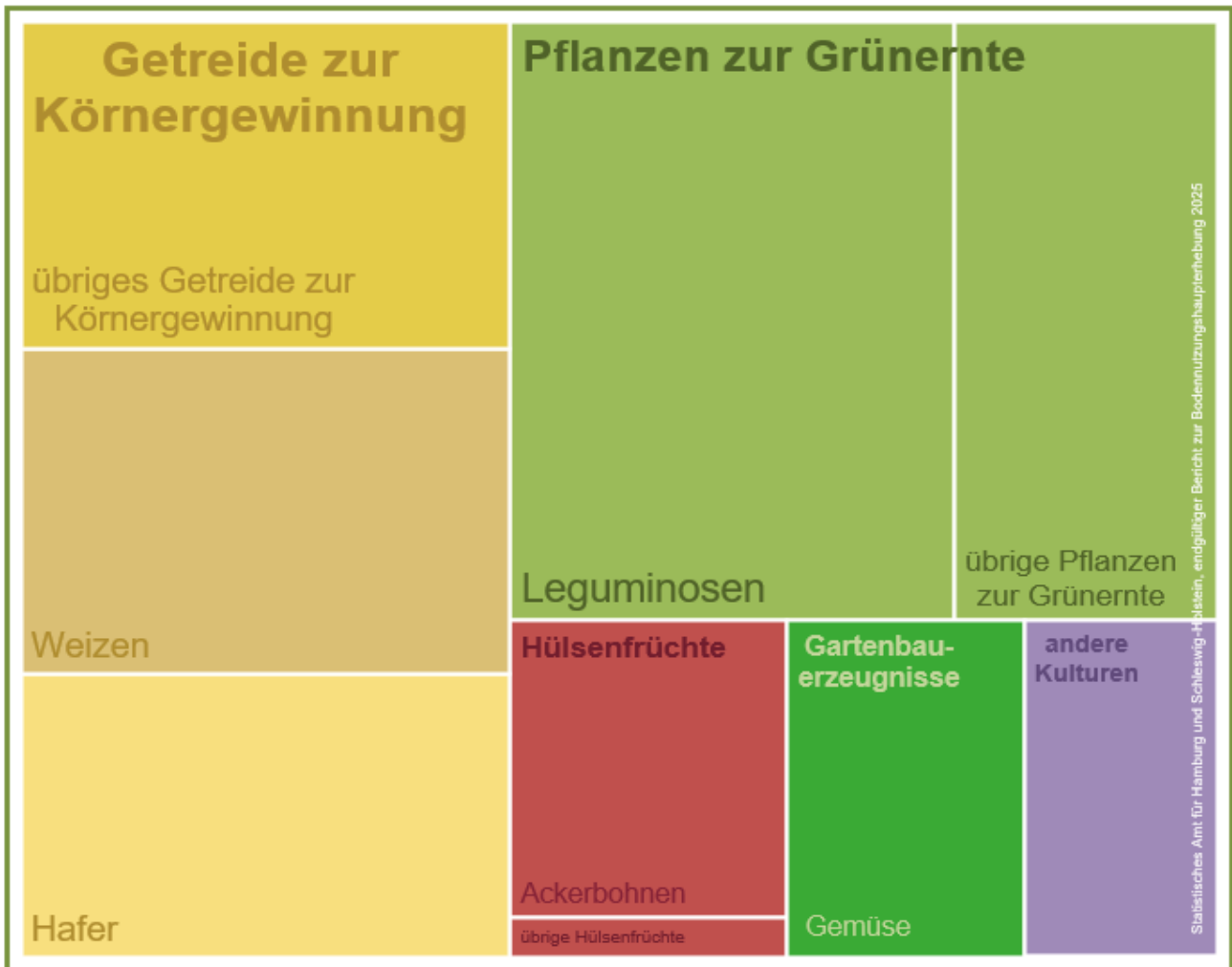
**Abb. 2a Aufteilung des Ackerlandes in Schleswig-Holstein 2025**

– Anteil der Kulturen am Ackerland –



**Abb. 2b Aufteilung des Ackerlandes im ökologischen Landbau  
in Schleswig-Holstein 2025**

– Anteil der Kulturen am ökologisch bewirtschafteten Ackerland –



**1.1 0202.1 R Landwirtschaftliche Betriebe mit Flächennutzung in der Marsch 2025 nach jeweiligen Flächen und Anbaukulturen (gerundet)**

Fläche und Anbaukultur (Hauptnutzungsart / Kulturart / Fruchtart)	Betriebe	Jeweilige Fläche
	Anzahl	ha
	1	2
Landwirtschaftlich genutzte Fläche zusammen	1 740	152 400
Ackerland zusammen	1 110	93 000
Getreide zur Körnergewinnung <sup>1</sup> zusammen	860	46 200
Weizen zusammen	700	27 200
Winterweizen einschließlich Dinkel und Einkorn zusammen	630	22 500
Winterweizen ohne Dinkel einschließlich Einkorn	620	22 200
Dinkel	/	/
Sommerweizen (ohne Durum)	270	4 700
Hartweizen (Durum)	–	–
Roggen	50	600
Wintermenggetreide	/	/
Triticale	140	2 000
Gerste zusammen	390	8 000
Wintergerste	280	5 600
Sommergerste	170	2 300
Hafer	440	7 900
Sommermenggetreide	/	.
Körnermais/Mais zum Ausreifen (einschließlich Corn-Cob-Mix)	/	.
anderes Getreide zur Körnergewinnung zusammen	–	–
Pflanzen zur Grünernte zusammen	1 040	19 200
Getreide zur Ganzpflanzenernte <sup>2</sup>	830	1 100
Silomais / Grünmais einschließlich Lieschkolbenschrot	400	9 100
Leguminosen zur Ganzpflanzenernte zusammen	220	3 800
Luzerne	/	/
Leguminosen-Gras-Mischungen	30	500
Andere Leguminosen zur Ganzpflanzenernte	200	3 200
Feldgras / Grasanbau auf dem Ackerland	490	3 800
andere Pflanzen zur Ganzpflanzenernte zusammen	80	1 400
Hackfrüchte zusammen	200	5 700
Kartoffeln	80	3 700
Zuckerrüben (auch zur Ethanolherzeugung) ohne Saatguterzeugung	130	2 000
andere Hackfrüchte ohne Saatguterzeugung	0	0
Hülsenfrüchte zur Körnergewinnung <sup>1</sup> zusammen	230	5 400
Erbsen (ohne Frischerbsen)	/	200
Ackerbohnen	230	5 100
Süßlupinen	–	–
Sojabohnen	0	.
andere Hülsenfrüchte und Mischkulturen zur Körnergewinnung	/	.
Handelsgewächse zusammen	340	7 900
Ölfrüchte zur Körnergewinnung <sup>1</sup> zusammen	330	7 800
Winterraps	320	7 700
Sommerraps, Winter- und Sommerrüben	/	/
Sonnenblumen	0	.
Öllein (Leinsamen)	/	.
Andere Ölfrüchte zur Körnergewinnung	–	–

<sup>1</sup> einschließlich Saatguterzeugung

<sup>2</sup> einschließlich Teigreife

**noch 1.1 0202.1 R Landwirtschaftliche Betriebe mit Flächennutzung in der Marsch 2025 nach jeweiligen Flächen und Anbaukulturen (gerundet)**

Fläche und Anbaukultur (Hauptnutzungsart / Kulturart / Fruchtart)	Betriebe	Jeweilige Fläche
	Anzahl	ha
	1	2
Weitere Handelsgewächse zusammen	/	/
Hopfen	–	–
Tabak	–	–
Heil-, Duft- und Gewürzpflanzen	0	.
Hanf	/	.
andere Pflanzen zur Fasergewinnung	–	–
Ausschließlich zur Energieerzeugung genutzte Handelsgewächse	/	0
alle anderen Handelsgewächse (z. B. Zichorie, Rollrasen)	0	.
Gartenbauerzeugnisse auf dem Ackerland zusammen	200	6 600
Gemüse und Erdbeeren zusammen (einschließlich Spargel, ohne Pilze)	190	6 600
im Freiland	190	6 600
unter hohen begehbaren Schutzabdeckungen einschließlich Gewächshäusern	10	0
Blumen und Zierpflanzen (ohne Baumschulen) zusammen	10	0
im Freiland	/	0
unter hohen begehbaren Schutzabdeckungen einschließlich Gewächshäusern	/	/
Gartenbausämereien und Jungpflanzenerzeugung zum Verkauf	/	/
Saat- und Pflanzguterzeugung für Gräser, Hackfrüchte, Handelsgewächse	0	.
Sonstige Kulturen auf dem Ackerland	110	.
Brache mit oder ohne Beihilfe- / Prämienanspruch	450	1 100
Dauerkulturen zusammen	50	400
Baum- und Beerenobst einschließlich Nüsse zusammen	40	400
Baumobstanlagen für Kernobst	30	300
Baumobstanlagen für Steinobst	20	100
Beerenobstanlagen (ohne Erdbeeren)	/	.
Nüsse (Walnüsse, Haselnüsse, Esskastanien / Maronen)	/	.
Rebflächen zusammen	–	–
Rebflächen für Keltertrauben	–	–
Rebflächen für Tafeltrauben	–	–
Baumschulen	10	0
Weihnachtsbaumkulturen (außerhalb des Waldes)	/	/
andere Dauerkulturen (z. B. Korbweidenanlagen)	–	–
Dauergrünland zusammen	1 580	59 000
Wiesen (hauptsächlich Schnittnutzung)	450	5 900
Weiden (einschließlich Mähweiden und Almen)	1 480	50 800
Ertragsarmes Dauergrünland (z. B. Hutungen, Heiden, Streuwiesen)	100	2 300
Aus der Erzeugung genommenes Dauergrünland mit Beihilfe- / Prämienanspruch	30	0

<sup>1</sup> einschließlich Saatguterzeugung

<sup>2</sup> einschließlich Teigreife

Statistisches Amt für Hamburg und Schleswig-Holstein, endgültiger Bericht zur Bodennutzungshaupterhebung 2025

**1.1 öko 0202.1 R öko Landwirtschaftliche Betriebe mit ökologischem Landbau mit Flächennutzung in der Marsch 2025 nach jeweiligen Flächen und Anbaukulturen (gerundet)**

Fläche und Anbaukultur (Hauptnutzungsart / Kulturart / Fruchtart)	ökologische Betriebe	ökologische Fläche
	Anzahl	ha
	1	2
Landwirtschaftlich genutzte Fläche zusammen	160	20 900
Ackerland zusammen	130	12 100
Getreide zur Körnergewinnung <sup>1</sup> zusammen	100	4 200
Weizen zusammen	50	1 400
Winterweizen einschließlich Dinkel und Einkorn zusammen	30	/
Winterweizen ohne Dinkel einschließlich Einkorn	20	/
Dinkel	/	/
Sommerweizen (ohne Durum)	40	700
Hartweizen (Durum)	–	–
Roggen	/	/
Wintermenggetreide	/	.
Triticale	/	.
Gerste zusammen	20	400
Wintergerste	/	200
Sommergerste	/	/
Hafer	70	2 100
Sommernenggetreide	/	/
Körnermais/Mais zum Ausreifen (einschließlich Corn-Cob-Mix)	–	–
anderes Getreide zur Körnergewinnung zusammen	–	–
Pflanzen zur Grünernte zusammen	130	3 800
Getreide zur Ganzpflanzenernte <sup>2</sup>	90	100
Silomais / Grünmais einschließlich Lieschkolbenschrot	20	400
Leguminosen zur Ganzpflanzenernte zusammen	90	2 800
Luzerne	/	.
Leguminosen-Gras-Mischungen	20	.
Andere Leguminosen zur Ganzpflanzenernte	90	2 400
Feldgras / Grasanbau auf dem Ackerland	50	300
andere Pflanzen zur Ganzpflanzenernte zusammen	/	/
Hackfrüchte zusammen	/	500
Kartoffeln	/	.
Zuckerrüben (auch zur Ethanolherzeugung) ohne Saatguterzeugung	/	.
andere Hackfrüchte ohne Saatguterzeugung	–	–
Hülsenfrüchte zur Körnergewinnung <sup>1</sup> zusammen	50	1 100
Erbsen (ohne Frischerbsen)	/	.
Ackerbohnen	50	1 000
Süßlupinen	–	–
Sojabohnen	0	.
andere Hülsenfrüchte und Mischkulturen zur Körnergewinnung	0	.
Handelsgewächse zusammen	/	/
Ölfrüchte zur Körnergewinnung <sup>1</sup> zusammen	/	/
Winterraps	/	.
Sommerraps, Winter- und Sommerrüben	/	/
Sonnenblumen	–	–
Öllein (Leinsamen)	/	.
Andere Ölfrüchte zur Körnergewinnung	–	–

<sup>1</sup> einschließlich Saatguterzeugung

<sup>2</sup> einschließlich Teigreife

**noch 1.1 öko 0202.1 R öko Landwirtschaftliche Betriebe mit ökologischem Landbau mit Flächennutzung in der Marsch 2025 nach jeweiligen Flächen und Anbaukulturen (gerundet)**

Fläche und Anbaukultur (Hauptnutzungsart / Kulturart / Fruchtart)	ökologische Betriebe	ökologische Fläche
	Anzahl	ha
	1	2
Weitere Handelsgewächse zusammen	/	/
Hopfen	–	–
Tabak	–	–
Heil-, Duft- und Gewürzpflanzen	0	.
Hanf	/	.
andere Pflanzen zur Fasergewinnung	–	–
Ausschließlich zur Energieerzeugung genutzte Handelsgewächse	–	–
alle anderen Handelsgewächse (z. B. Zichorie, Rollrasen)	–	–
Gartenbauerzeugnisse auf dem Ackerland zusammen	60	2 300
Gemüse und Erdbeeren zusammen (einschließlich Spargel, ohne Pilze)	60	2 300
im Freiland	60	2 300
unter hohen begehbaren Schutzabdeckungen einschließlich Gewächshäusern	0	0
Blumen und Zierpflanzen (ohne Baumschulen) zusammen	–	–
im Freiland	–	–
unter hohen begehbaren Schutzabdeckungen einschließlich Gewächshäusern	–	–
Gartenbausämereien und Jungpflanzenerzeugung zum Verkauf	–	–
Saat- und Pflanzguterzeugung für Gräser, Hackfrüchte, Handelsgewächse	–	–
Sonstige Kulturen auf dem Ackerland	/	/
Brache mit oder ohne Beihilfe- / Prämienanspruch	40	100
Dauerkulturen zusammen	/	0
Baum- und Beerenobst einschließlich Nüsse zusammen	/	0
Baumobstanlagen für Kernobst	/	.
Baumobstanlagen für Steinobst	–	–
Beerenobstanlagen (ohne Erdbeeren)	0	.
Nüsse (Walnüsse, Haselnüsse, Esskastanien / Maronen)	–	–
Rebflächen zusammen	–	–
Rebflächen für Keltertrauben	–	–
Rebflächen für Tafeltrauben	–	–
Baumschulen	–	–
Weihnachtsbaumkulturen (außerhalb des Waldes)	–	–
andere Dauerkulturen (z. B. Korbweidenanlagen)	–	–
Dauergrünland zusammen	140	8 700
Wiesen (hauptsächlich Schnittnutzung)	60	1 200
Weiden (einschließlich Mähweiden und Almen)	130	7 100
Ertragsarmes Dauergrünland (z. B. Hutungen, Heiden, Streuwiesen)	20	400
Aus der Erzeugung genommenes Dauergrünland mit Beihilfe- / Prämienanspruch	/	/

<sup>1</sup> einschließlich Saatguterzeugung

<sup>2</sup> einschließlich Teigreife

Statistisches Amt für Hamburg und Schleswig-Holstein, endgültiger Bericht zur Bodennutzungshaupterhebung 2025

## 1.2 0202.1 R Landwirtschaftliche Betriebe mit Flächennutzung in der Hohen Geest 2025 nach jeweiligen Flächen und Anbaukulturen (gerundet)

Fläche und Anbaukultur (Hauptnutzungsart / Kulturart / Fruchtart)	Betriebe	Jeweilige Fläche
	Anzahl	ha
	1	2
Landwirtschaftlich genutzte Fläche zusammen	3 700	258 100
Ackerland zusammen	2 330	132 600
Getreide zur Körnergewinnung <sup>1</sup> zusammen	1 390	37 600
Weizen zusammen	570	11 800
Winterweizen einschließlich Dinkel und Einkorn zusammen	550	11 300
Winterweizen ohne Dinkel einschließlich Einkorn	540	11 200
Dinkel	/	/
Sommerweizen (ohne Durum)	70	500
Hartweizen (Durum)	–	–
Roggen	790	10 900
Wintermenggetreide	/	/
Triticale	230	2 000
Gerste zusammen	670	9 800
Wintergerste	510	8 100
Sommergerste	240	1 700
Hafer	300	2 500
Sommermenggetreide	50	.
Körnermais/Mais zum Ausreifen (einschließlich Corn-Cob-Mix)	/	.
anderes Getreide zur Körnergewinnung zusammen	/	.
Pflanzen zur Grünernte zusammen	2 180	81 100
Getreide zur Ganzpflanzenernte <sup>2</sup>	1 360	2 100
Silomais / Grünmais einschließlich Lieschkolbenschrot	1 670	51 900
Leguminosen zur Ganzpflanzenernte zusammen	240	2 600
Luzerne	/	100
Leguminosen-Gras-Mischungen	20	400
Andere Leguminosen zur Ganzpflanzenernte	210	2 100
Feldgras / Grasanbau auf dem Ackerland	1 090	8 500
andere Pflanzen zur Ganzpflanzenernte zusammen	540	16 100
Hackfrüchte zusammen	280	3 500
Kartoffeln	120	900
Zuckerrüben (auch zur Ethanolherzeugung) ohne Saatguterzeugung	140	2 400
andere Hackfrüchte ohne Saatguterzeugung	/	/
Hülsenfrüchte zur Körnergewinnung <sup>1</sup> zusammen	80	1 100
Erbsen (ohne Frischerbsen)	/	/
Ackerbohnen	50	600
Süßlupinen	/	/
Sojabohnen	/	.
andere Hülsenfrüchte und Mischkulturen zur Körnergewinnung	/	.
Handelsgewächse zusammen	290	5 600
Ölfrüchte zur Körnergewinnung <sup>1</sup> zusammen	260	5 400
Winterraps	250	5 300
Sommerraps, Winter- und Sommerrüben	/	/
Sonnenblumen	/	.
Öllein (Leinsamen)	–	–
Andere Ölfrüchte zur Körnergewinnung	0	.

<sup>1</sup> einschließlich Saatguterzeugung

<sup>2</sup> einschließlich Teigreife

Statistisches Amt für Hamburg und Schleswig-Holstein, endgültiger Bericht zur Bodennutzungshaupterhebung 2025

**noch 1.2 0202.1 R Landwirtschaftliche Betriebe mit Flächennutzung in der Hohen Geest 2025 nach  
jeweiligen Flächen und Anbaukulturen (gerundet)**

Fläche und Anbaukultur (Hauptnutzungsart / Kulturart / Fruchtart)	Betriebe	Jeweilige Fläche
	Anzahl	ha
	1	2
Weitere Handelsgewächse zusammen	/	/
Hopfen	–	–
Tabak	–	–
Heil-, Duft- und Gewürzpflanzen	0	·
Hanf	0	·
andere Pflanzen zur Fasergewinnung	–	–
Ausschließlich zur Energieerzeugung genutzte Handelsgewächse	/	/
alle anderen Handelsgewächse (z. B. Zichorie, Rollrasen)	0	·
Gartenbauerzeugnisse auf dem Ackerland zusammen	130	1 000
Gemüse und Erdbeeren zusammen (einschließlich Spargel, ohne Pilze)	100	900
im Freiland	90	800
unter hohen begehbaren Schutzabdeckungen einschließlich Gewächshäusern	/	/
Blumen und Zierpflanzen (ohne Baumschulen) zusammen	/	/
im Freiland	/	/
unter hohen begehbaren Schutzabdeckungen einschließlich Gewächshäusern	/	/
Gartenbausämereien und Jungpflanzenerzeugung zum Verkauf	/	/
Saat- und Pflanzguterzeugung für Gräser, Hackfrüchte, Handelsgewächse	/	/
Sonstige Kulturen auf dem Ackerland	180	1 200
Brache mit oder ohne Beihilfe- / Prämienanspruch	760	1 500
Dauerkulturen zusammen	270	3 500
Baum- und Beerenobst einschließlich Nüsse zusammen	40	100
Baumobstanlagen für Kernobst	/	0
Baumobstanlagen für Steinobst	10	0
Beerenobstanlagen (ohne Erdbeeren)	20	·
Nüsse (Walnüsse, Haselnüsse, Esskastanien / Maronen)	/	·
Rebflächen zusammen	0	0
Rebflächen für Keltertrauben	0	0
Rebflächen für Tafeltrauben	–	–
Baumschulen	200	2 800
Weihnachtsbaumkulturen (außerhalb des Waldes)	60	/
andere Dauerkulturen (z. B. Korbweidenanlagen)	0	0
Dauergrünland zusammen	3 370	122 000
Wiesen (hauptsächlich Schnittnutzung)	1 470	27 500
Weiden (einschließlich Mähweiden und Almen)	3 010	90 700
Ertragsarmes Dauergrünland (z. B. Hutungen, Heiden, Streuwiesen)	310	3 800
Aus der Erzeugung genommenes Dauergrünland mit Beihilfe- / Prämienanspruch	90	100

<sup>1</sup> einschließlich Saatguterzeugung

<sup>2</sup> einschließlich Teigreife

Statistisches Amt für Hamburg und Schleswig-Holstein, endgültiger Bericht zur Bodennutzungshaupterhebung 2025

**1.2 öko 0202.1 R öko Landwirtschaftliche Betriebe mit ökologischem Landbau mit Flächennutzung in der Hohen Geest 2025 nach jeweiligen Flächen und Anbaukulturen (gerundet)**

Fläche und Anbaukultur (Hauptnutzungsart / Kulturart / Fruchtart)	ökologische Betriebe	ökologische Fläche
	Anzahl	ha
	1	2
Landwirtschaftlich genutzte Fläche zusammen	180	13 800
Ackerland zusammen	120	5 000
Getreide zur Körnergewinnung <sup>1</sup> zusammen	70	1 500
Weizen zusammen	/	400
Winterweizen einschließlich Dinkel und Einkorn zusammen	/	200
Winterweizen ohne Dinkel einschließlich Einkorn	/	.
Dinkel	/	.
Sommerweizen (ohne Durum)	10	100
Hartweizen (Durum)	–	–
Roggen	30	300
Wintermenggetreide	0	.
Triticale	20	200
Gerste zusammen	/	200
Wintergerste	/	/
Sommergerste	10	100
Hafer	30	300
Sommermenggetreide	20	/
Körnermais/Mais zum Ausreifen (einschließlich Corn-Cob-Mix)	/	.
anderes Getreide zur Körnergewinnung zusammen	/	.
Pflanzen zur Grünernte zusammen	110	2 700
Getreide zur Ganzpflanzenernte <sup>2</sup>	60	100
Silomais / Grünmais einschließlich Lieschkolbenschrot	40	600
Leguminosen zur Ganzpflanzenernte zusammen	80	1 600
Luzerne	/	.
Leguminosen-Gras-Mischungen	10	.
Andere Leguminosen zur Ganzpflanzenernte	70	1 200
Feldgras / Grasanbau auf dem Ackerland	40	/
andere Pflanzen zur Ganzpflanzenernte zusammen	10	0
Hackfrüchte zusammen	/	100
Kartoffeln	/	100
Zuckerrüben (auch zur Ethanolherzeugung) ohne Saatguterzeugung	–	–
andere Hackfrüchte ohne Saatguterzeugung	/	/
Hülsenfrüchte zur Körnergewinnung <sup>1</sup> zusammen	20	300
Erbsen (ohne Frischerbsen)	0	.
Ackerbohnen	20	200
Süßlupinen	/	.
Sojabohnen	–	–
andere Hülsenfrüchte und Mischkulturen zur Körnergewinnung	–	–
Handelsgewächse zusammen	/	0
Ölfrüchte zur Körnergewinnung <sup>1</sup> zusammen	–	–
Winterraps	–	–
Sommerraps, Winter- und Sommerrüben	–	–
Sonnenblumen	–	–
Öllein (Leinsamen)	–	–
Andere Ölfrüchte zur Körnergewinnung	–	–

<sup>1</sup> einschließlich Saatguterzeugung

<sup>2</sup> einschließlich Teigreife

Statistisches Amt für Hamburg und Schleswig-Holstein, endgültiger Bericht zur Bodennutzungshaupterhebung 2025

**noch 1.2 öko 0202.1 R öko Landwirtschaftliche Betriebe mit ökologischem Landbau in der Hohen Geest  
2025 nach jeweiligen Flächen und Anbaukulturen (gerundet)**

Fläche und Anbaukultur (Hauptnutzungsart / Kulturart / Fruchtart)	ökologische Betriebe	ökologische Fläche
	Anzahl	ha
	1	2
Weitere Handelsgewächse zusammen	/	0
Hopfen	–	–
Tabak	–	–
Heil-, Duft- und Gewürzpflanzen	0	·
Hanf	0	·
andere Pflanzen zur Fasergewinnung	–	–
Ausschließlich zur Energieerzeugung genutzte Handelsgewächse	/	·
alle anderen Handelsgewächse (z. B. Zichorie, Rollrasen)	–	–
Gartenbauerzeugnisse auf dem Ackerland zusammen	/	200
Gemüse und Erdbeeren zusammen (einschließlich Spargel, ohne Pilze)	/	·
im Freiland	/	100
unter hohen begehbaren Schutzabdeckungen einschließlich Gewächshäusern	/	·
Blumen und Zierpflanzen (ohne Baumschulen) zusammen	/	·
im Freiland	/	0
unter hohen begehbaren Schutzabdeckungen einschließlich Gewächshäusern	/	·
Gartenbausämereien und Jungpflanzenerzeugung zum Verkauf	/	/
Saat- und Pflanzguterzeugung für Gräser, Hackfrüchte, Handelsgewächse	0	·
Sonstige Kulturen auf dem Ackerland	/	·
Brache mit oder ohne Beihilfe- / Prämienanspruch	/	100
Dauerkulturen zusammen	/	0
Baum- und Beerenobst einschließlich Nüsse zusammen	/	0
Baumobstanlagen für Kernobst	/	·
Baumobstanlagen für Steinobst	/	·
Beerenobstanlagen (ohne Erdbeeren)	/	·
Nüsse (Walnüsse, Haselnüsse, Esskastanien / Maronen)	/	·
Rebflächen zusammen	0	·
Rebflächen für Keltertrauben	0	·
Rebflächen für Tafeltrauben	–	–
Baumschulen	0	·
Weihnachtsbaumkulturen (außerhalb des Waldes)	/	·
andere Dauerkulturen (z. B. Korbweidenanlagen)	–	–
Dauergrünland zusammen	160	8 800
Wiesen (hauptsächlich Schnittnutzung)	80	1 100
Weiden (einschließlich Mähweiden und Almen)	160	6 400
Ertragsarmes Dauergrünland (z. B. Hutungen, Heiden, Streuwiesen)	70	1 300
Aus der Erzeugung genommenes Dauergrünland mit Beihilfe- / Prämienanspruch	/	/

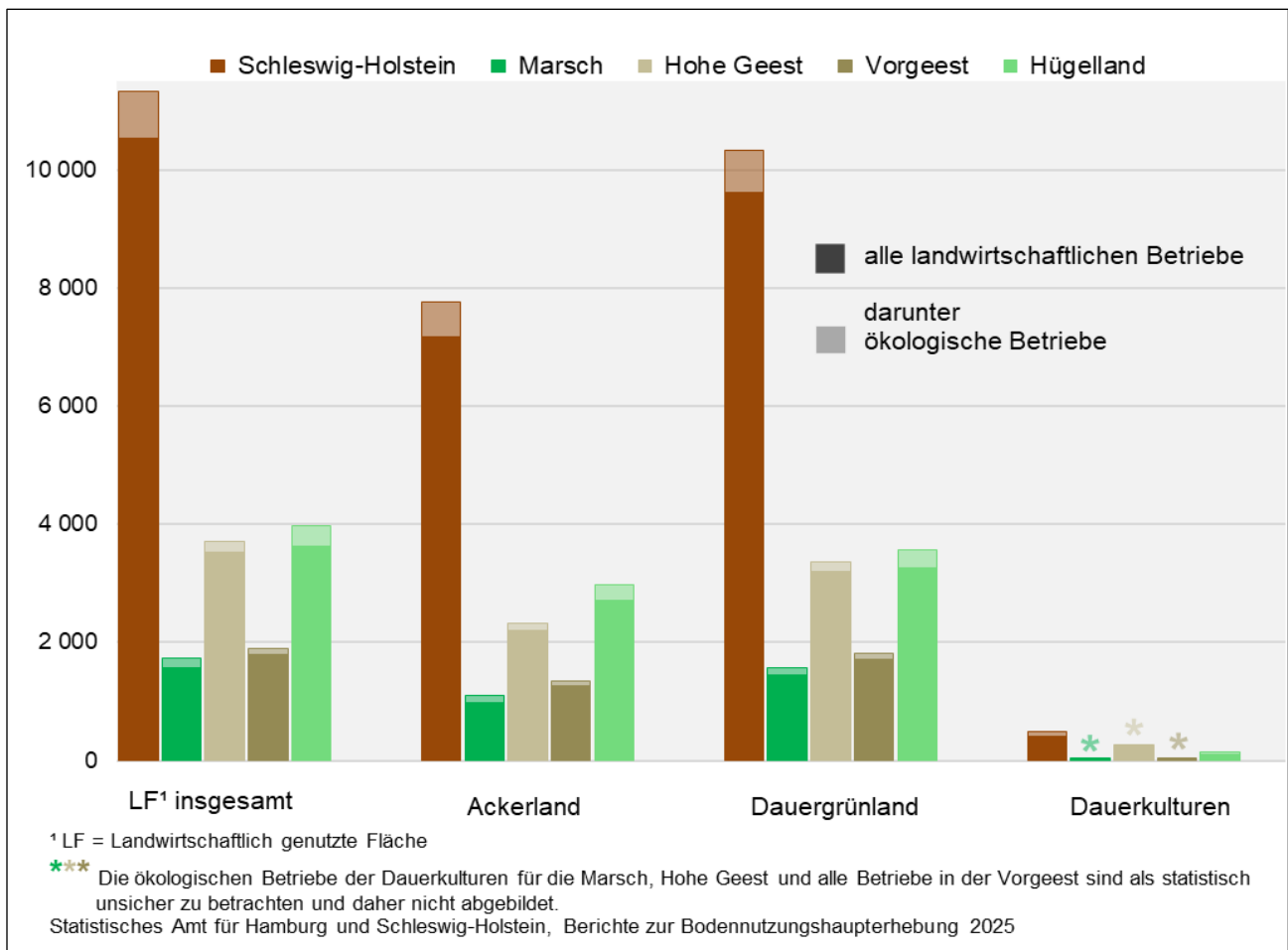
<sup>1</sup> einschließlich Saatguterzeugung

<sup>2</sup> einschließlich Teigreife

Statistisches Amt für Hamburg und Schleswig-Holstein, endgültiger Bericht zur Bodennutzungshaupterhebung 2025

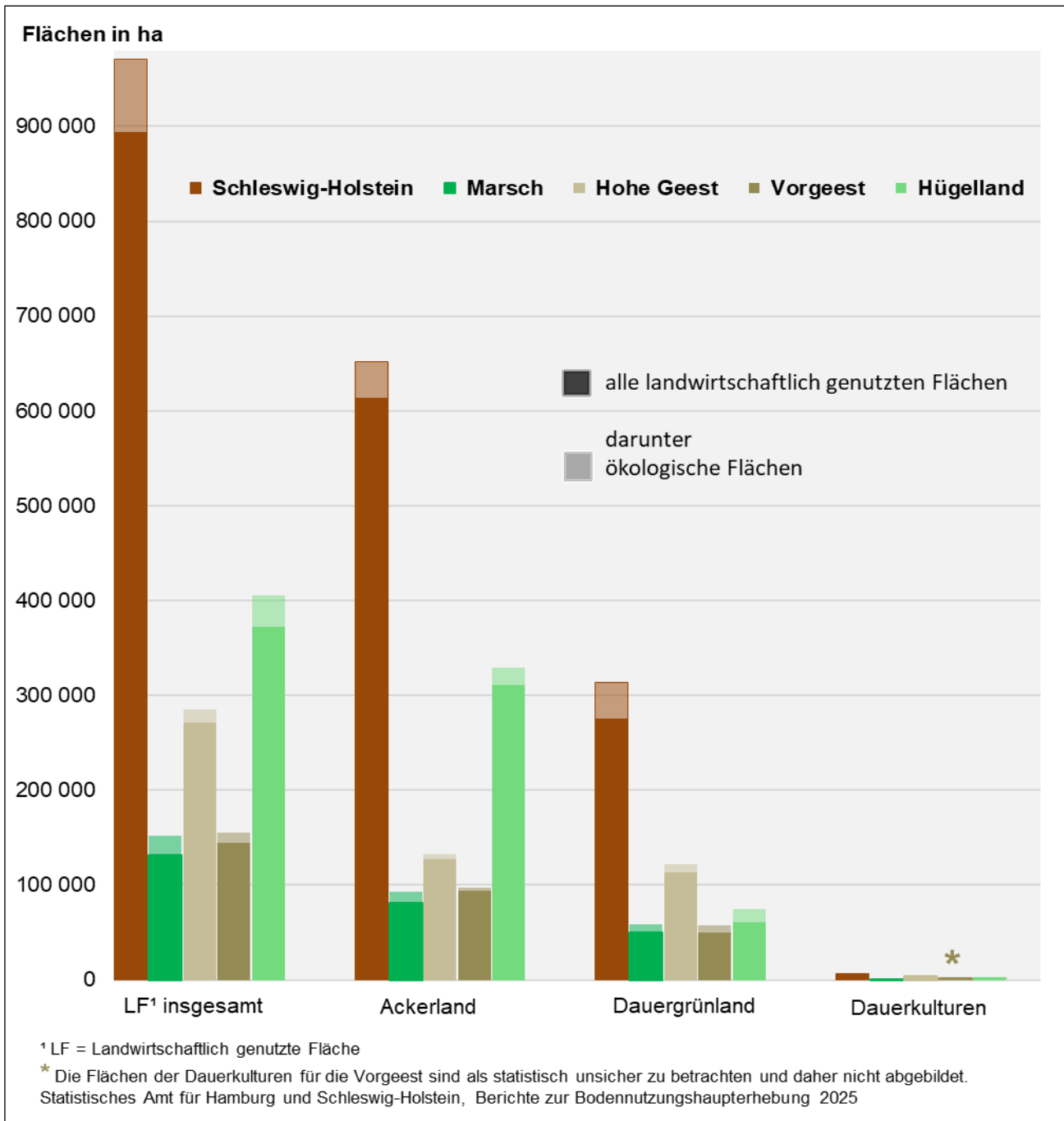
**Abb. 3a Landwirtschaftliche Betriebe mit Flächennutzung 2025  
in Schleswig-Holstein und den Naturräumen**

– Anzahl Betriebe –



**Abb. 3b Landwirtschaftliche Flächennutzung 2025 in Schleswig-Holstein und den Naturräumen**

– Fläche in Hektar –



### 1.3 0202.1 R Landwirtschaftliche Betriebe mit Flächennutzung in der Vorgeest 2025 nach jeweiligen Flächen und Anbaukulturen (gerundet)

Fläche und Anbaukultur (Hauptnutzungsart / Kulturart / Fruchtart)	Betriebe	Jeweilige Fläche
	Anzahl	ha
	1	2
Landwirtschaftlich genutzte Fläche zusammen	1 900	155 400
Ackerland zusammen	1 350	97 000
Getreide zur Körnergewinnung <sup>1</sup> zusammen	890	25 000
Weizen zusammen	290	4 700
Winterweizen einschließlich Dinkel und Einkorn zusammen	260	4 400
Winterweizen ohne Dinkel einschließlich Einkorn	260	4 400
Dinkel	/	/
Sommerweizen (ohne Durum)	/	/
Hartweizen (Durum)	–	–
Roggen	680	11 900
Wintermenggetreide	/	/
Triticale	100	1 000
Gerste zusammen	380	5 800
Wintergerste	310	5 100
Sommergerste	100	700
Hafer	140	1 200
Sommermenggetreide	/	200
Körnermais/Mais zum Ausreifen (einschließlich Corn-Cob-Mix)	/	.
anderes Getreide zur Körnergewinnung zusammen	/	.
Pflanzen zur Grünernte zusammen	1 310	63 900
Getreide zur Ganzpflanzenernte <sup>2</sup>	880	1 700
Silomais / Grünmais einschließlich Lieschkolbenschrot	1 050	44 500
Leguminosen zur Ganzpflanzenernte zusammen	120	1 100
Luzerne	/	/
Leguminosen-Gras-Mischungen	/	100
Andere Leguminosen zur Ganzpflanzenernte	100	1 000
Feldgras / Grasanbau auf dem Ackerland	690	7 200
andere Pflanzen zur Ganzpflanzenernte zusammen	340	9 400
Hackfrüchte zusammen	130	2 400
Kartoffeln	80	1 600
Zuckerrüben (auch zur Ethanolherzeugung) ohne Saatguterzeugung	40	600
andere Hackfrüchte ohne Saatguterzeugung	/	200
Hülsenfrüchte zur Körnergewinnung <sup>1</sup> zusammen	40	400
Erbsen (ohne Frischerbsen)	/	/
Ackerbohnen	/	/
Süßlupinen	/	/
Sojabohnen	–	–
andere Hülsenfrüchte und Mischkulturen zur Körnergewinnung	/	/
Handelsgewächse zusammen	150	2 200
Ölfrüchte zur Körnergewinnung <sup>1</sup> zusammen	130	2 000
Winterraps	120	1 900
Sommerwinterraps, Winter- und Sommererbsen	/	/
Sonnenblumen	/	/
Öllein (Leinsamen)	–	–
Andere Ölfrüchte zur Körnergewinnung	–	–

<sup>1</sup> einschließlich Saatguterzeugung

<sup>2</sup> einschließlich Teigreife

noch 1.3 0202.1 R Landwirtschaftliche Betriebe mit Flächennutzung in der Vorgeest 2025 nach  
jeweiligen Flächen und Anbaukulturen (gerundet)

Fläche und Anbaukultur (Hauptnutzungsart / Kulturart / Fruchtart)	Betriebe	Jeweilige Fläche
	Anzahl	ha
	1	2
Weitere Handelsgewächse zusammen	/	/
Hopfen	–	–
Tabak	–	–
Heil-, Duft- und Gewürzpflanzen	/	·
Hanf	–	–
andere Pflanzen zur Fasergewinnung	–	–
Ausschließlich zur Energieerzeugung genutzte Handelsgewächse	/	/
alle anderen Handelsgewächse (z. B. Zichorie, Rollrasen)	/	·
Gartenbauerzeugnisse auf dem Ackerland zusammen	50	600
Gemüse und Erdbeeren zusammen (einschließlich Spargel, ohne Pilze)	40	600
im Freiland	30	600
unter hohen begehbaren Schutzabdeckungen einschließlich Gewächshäusern	/	/
Blumen und Zierpflanzen (ohne Baumschulen) zusammen	10	0
im Freiland	10	0
unter hohen begehbaren Schutzabdeckungen einschließlich Gewächshäusern	10	0
Gartenbausämereien und Jungpflanzenerzeugung zum Verkauf	–	–
Saat- und Pflanzguterzeugung für Gräser, Hackfrüchte, Handelsgewächse	/	·
Sonstige Kulturen auf dem Ackerland	120	·
Brache mit oder ohne Beihilfe- / Prämienanspruch	510	1 300
Dauerkulturen zusammen	/	/
Baum- und Beerenobst einschließlich Nüsse zusammen	/	/
Baumobstanlagen für Kernobst	/	/
Baumobstanlagen für Steinobst	/	/
Beerenobstanlagen (ohne Erdbeeren)	/	0
Nüsse (Walnüsse, Haselnüsse, Esskastanien / Maronen)	–	–
Rebflächen zusammen	–	–
Rebflächen für Keltertrauben	–	–
Rebflächen für Tafeltrauben	–	–
Baumschulen	/	100
Weihnachtsbaumkulturen (außerhalb des Waldes)	/	/
andere Dauerkulturen (z. B. Korbweidenanlagen)	–	–
Dauergrünland zusammen	1 820	58 000
Wiesen (hauptsächlich Schnittnutzung)	930	17 000
Weiden (einschließlich Mähweiden und Almen)	1 640	38 500
Ertragsarmes Dauergrünland (z. B. Hutungen, Heiden, Streuwiesen)	140	2 500
Aus der Erzeugung genommenes Dauergrünland mit Beihilfe- / Prämienanspruch	90	/

<sup>1</sup> einschließlich Saatguterzeugung

<sup>2</sup> einschließlich Teigreife

Statistisches Amt für Hamburg und Schleswig-Holstein, endgültiger Bericht zur Bodennutzungshaupterhebung 2025

**1.3 öko 0202.1 R öko Landwirtschaftliche Betriebe mit ökologischem Landbau mit Flächennutzung in der Vorgeest 2025 nach jeweiligen Flächen und Anbaukulturen (gerundet)**

Fläche und Anbaukultur (Hauptnutzungsart / Kulturart / Fruchtart)	ökologische Betriebe	ökologische Fläche
	Anzahl	ha
	1	2
Landwirtschaftlich genutzte Fläche zusammen	110	10 700
Ackerland zusammen	80	3 000
Getreide zur Körnergewinnung <sup>1</sup> zusammen	40	1 000
Weizen zusammen	/	/
Winterweizen einschließlich Dinkel und Einkorn zusammen	/	/
Winterweizen ohne Dinkel einschließlich Einkorn	/	.
Dinkel	/	.
Sommerweizen (ohne Durum)	/	/
Hartweizen (Durum)	–	–
Roggen	/	/
Wintermenggetreide	–	–
Triticale	/	.
Gerste zusammen	/	/
Wintergerste	10	/
Sommergerste	/	/
Hafer	20	200
Sommermenggetreide	0	0
Körnermais/Mais zum Ausreifen (einschließlich Corn-Cob-Mix)	–	–
anderes Getreide zur Körnergewinnung zusammen	/	.
Pflanzen zur Grünernte zusammen	70	1 700
Getreide zur Ganzpflanzenernte <sup>2</sup>	40	/
Silomais / Grünmais einschließlich Lieschkolbenschrot	10	/
Leguminosen zur Ganzpflanzenernte zusammen	50	/
Luzerne	–	–
Leguminosen-Gras-Mischungen	/	100
Andere Leguminosen zur Ganzpflanzenernte	50	/
Feldgras / Grasanbau auf dem Ackerland	/	500
andere Pflanzen zur Ganzpflanzenernte zusammen	/	/
Hackfrüchte zusammen	/	/
Kartoffeln	/	.
Zuckerrüben (auch zur Ethanolherzeugung) ohne Saatguterzeugung	–	–
andere Hackfrüchte ohne Saatguterzeugung	0	.
Hülsenfrüchte zur Körnergewinnung <sup>1</sup> zusammen	10	/
Erbsen (ohne Frischerbsen)	/	.
Ackerbohnen	/	100
Süßlupinen	0	.
Sojabohnen	–	–
andere Hülsenfrüchte und Mischkulturen zur Körnergewinnung	–	–
Handelsgewächse zusammen	/	/
Ölfrüchte zur Körnergewinnung <sup>1</sup> zusammen	/	/
Winterraps	/	.
Sommerraps, Winter- und Sommerrüben	–	–
Sonnenblumen	0	.
Öllein (Leinsamen)	–	–
Andere Ölfrüchte zur Körnergewinnung	–	–

<sup>1</sup> einschließlich Saatguterzeugung

<sup>2</sup> einschließlich Teigreife

Statistisches Amt für Hamburg und Schleswig-Holstein, endgültiger Bericht zur Bodennutzungshaupterhebung 2025

**noch 1.3 öko 0202.1 R öko Landwirtschaftliche Betriebe mit ökologischem Landbau mit Flächennutzung in der Vorgeest 2025 nach jeweiligen Flächen und Anbaukulturen (gerundet)**

Fläche und Anbaukultur (Hauptnutzungsart / Kulturart / Fruchtart)	ökologische Betriebe	ökologische Fläche
	Anzahl	ha
	1	2
Weitere Handelsgewächse zusammen	/	/
Hopfen	–	–
Tabak	–	–
Heil-, Duft- und Gewürzpflanzen	/	·
Hanf	–	–
andere Pflanzen zur Fasergewinnung	–	–
Ausschließlich zur Energieerzeugung genutzte Handelsgewächse	/	·
alle anderen Handelsgewächse (z. B. Zichorie, Rollrasen)	–	–
Gartenbauerzeugnisse auf dem Ackerland zusammen	/	100
Gemüse und Erdbeeren zusammen (einschließlich Spargel, ohne Pilze)	/	·
im Freiland	/	100
unter hohen begehbaren Schutzabdeckungen einschließlich Gewächshäusern	/	·
Blumen und Zierpflanzen (ohne Baumschulen) zusammen	0	·
im Freiland	0	·
unter hohen begehbaren Schutzabdeckungen einschließlich Gewächshäusern	–	–
Gartenbausämereien und Jungpflanzenerzeugung zum Verkauf	–	–
Saat- und Pflanzguterzeugung für Gräser, Hackfrüchte, Handelsgewächse	–	–
Sonstige Kulturen auf dem Ackerland	/	/
Brache mit oder ohne Beihilfe- / Prämienanspruch	/	/
Dauerkulturen zusammen	/	/
Baum- und Beerenobst einschließlich Nüsse zusammen	/	/
Baumobstanlagen für Kernobst	/	/
Baumobstanlagen für Steinobst	/	/
Beerenobstanlagen (ohne Erdbeeren)	/	/
Nüsse (Walnüsse, Haselnüsse, Esskastanien / Maronen)	–	–
Rebflächen zusammen	–	–
Rebflächen für Keltertrauben	–	–
Rebflächen für Tafeltrauben	–	–
Baumschulen	/	/
Weihnachtsbaumkulturen (außerhalb des Waldes)	–	–
andere Dauerkulturen (z. B. Korbweidenanlagen)	–	–
Dauergrünland zusammen	110	7 700
Wiesen (hauptsächlich Schnittnutzung)	60	/
Weiden (einschließlich Mähweiden und Almen)	100	5 100
Ertragsarmes Dauergrünland (z. B. Hutungen, Heiden, Streuwiesen)	/	1 600
Aus der Erzeugung genommenes Dauergrünland mit Beihilfe- / Prämienanspruch	/	/

<sup>1</sup> einschließlich Saatguterzeugung

<sup>2</sup> einschließlich Teigreife

Statistisches Amt für Hamburg und Schleswig-Holstein, endgültiger Bericht zur Bodennutzungshaupterhebung 2025

#### 1.4 0202.1 R Landwirtschaftliche Betriebe mit Flächennutzung im Hügelland 2025 nach jeweiligen Flächen und Anbaukulturen (gerundet)

Fläche und Anbaukultur (Hauptnutzungsart / Kulturart / Fruchtart)	Betriebe	Jeweilige Fläche
	Anzahl	ha
	1	2
Landwirtschaftlich genutzte Fläche zusammen	3 970	404 900
Ackerland zusammen	2 970	329 400
Getreide zur Körnergewinnung <sup>1</sup> zusammen	2 390	178 900
Weizen zusammen	2 090	97 900
Winterweizen einschließlich Dinkel und Einkorn zusammen	2 070	97 100
Winterweizen ohne Dinkel einschließlich Einkorn	2 040	95 500
Dinkel	90	1 600
Sommerweizen (ohne Durum)	90	800
Hartweizen (Durum)	–	–
Roggen	590	8 900
Wintermenggetreide	/	100
Triticale	200	2 600
Gerste zusammen	1 760	55 500
Wintergerste	1 640	51 200
Sommergerste	290	4 300
Hafer	750	12 400
Sommernenggetreide	40	/
Körnermais/Mais zum Ausreifen (einschließlich Corn-Cob-Mix)	/	1 100
anderes Getreide zur Körnergewinnung zusammen	/	/
Pflanzen zur Grünernte zusammen	2 870	72 700
Getreide zur Ganzpflanzenernte <sup>2</sup>	2 370	2 700
Silomais / Grünmais einschließlich Lieschkolbenschrot	1 580	50 300
Leguminosen zur Ganzpflanzenernte zusammen	460	6 000
Luzerne	50	200
Leguminosen-Gras-Mischungen	110	1 300
Anderer Leguminosen zur Ganzpflanzenernte	400	4 600
Feldgras / Grasanbau auf dem Ackerland	1 270	9 300
andere Pflanzen zur Ganzpflanzenernte zusammen	220	4 300
Hackfrüchte zusammen	330	5 500
Kartoffeln	140	1 300
Zuckerrüben (auch zur Ethanolherzeugung) ohne Saatguterzeugung	200	4 000
andere Hackfrüchte ohne Saatguterzeugung	20	/
Hülsenfrüchte zur Körnergewinnung <sup>1</sup> zusammen	480	12 000
Erbsen (ohne Frischerbsen)	50	1 000
Ackerbohnen	410	10 300
Süßlupinen	/	/
Sojabohnen	/	·
andere Hülsenfrüchte und Mischkulturen zur Körnergewinnung	/	·
Handelsgewächse zusammen	1 420	48 000
Ölfrüchte zur Körnergewinnung <sup>1</sup> zusammen	1 390	47 800
Winterraps	1 380	47 700
Sommerraps, Winter- und Sommerrüben	/	/
Sonnenblumen	/	/
Öllein (Leinsamen)	/	·
Anderer Ölfrüchte zur Körnergewinnung	0	·

<sup>1</sup> einschließlich Saatguterzeugung

<sup>2</sup> einschließlich Teigreife

Statistisches Amt für Hamburg und Schleswig-Holstein, endgültiger Bericht zur Bodennutzungshaupterhebung 2025

**noch 1.4 0202.1 R Landwirtschaftliche Betriebe mit Flächennutzung im Hügelland 2025 nach jeweiligen Flächen und Anbaukulturen (gerundet)**

Fläche und Anbaukultur (Hauptnutzungsart / Kulturart / Fruchtart)	Betriebe	Jeweilige Fläche
	Anzahl	ha
	1	2
Weitere Handelsgewächse zusammen	70	200
Hopfen	–	–
Tabak	–	–
Heil-, Duft- und Gewürzpflanzen	/	0
Hanf	/	/
andere Pflanzen zur Fasergewinnung	–	–
Ausschließlich zur Energieerzeugung genutzte Handelsgewächse	50	200
alle anderen Handelsgewächse (z. B. Zichorie, Rollrasen)	–	–
Gartenbauerzeugnisse auf dem Ackerland zusammen	210	1 600
Gemüse und Erdbeeren zusammen (einschließlich Spargel, ohne Pilze)	160	1 500
im Freiland	150	1 400
unter hohen begehbaren Schutzabdeckungen einschließlich Gewächshäusern	50	100
Blumen und Zierpflanzen (ohne Baumschulen) zusammen	70	100
im Freiland	50	100
unter hohen begehbaren Schutzabdeckungen einschließlich Gewächshäusern	/	0
Gartenbausämereien und Jungpflanzenerzeugung zum Verkauf	/	0
Saat- und Pflanzguterzeugung für Gräser, Hackfrüchte, Handelsgewächse	/	/
Sonstige Kulturen auf dem Ackerland	410	3 300
Brache mit oder ohne Beihilfe- / Prämienanspruch	1 810	7 200
Dauerkulturen zusammen	150	900
Baum- und Beerenobst einschließlich Nüsse zusammen	60	300
Baumobstanlagen für Kernobst	30	100
Baumobstanlagen für Steinobst	20	0
Beerenobstanlagen (ohne Erdbeeren)	/	100
Nüsse (Walnüsse, Haselnüsse, Esskastanien / Maronen)	0	0
Rebflächen zusammen	10	0
Rebflächen für Keltertrauben	10	0
Rebflächen für Tafeltrauben	–	–
Baumschulen	/	/
Weihnachtsbaumkulturen (außerhalb des Waldes)	/	/
andere Dauerkulturen (z. B. Korbweidenanlagen)	/	/
Dauergrünland zusammen	3 570	74 700
Wiesen (hauptsächlich Schnittnutzung)	2 030	22 200
Weiden (einschließlich Mähweiden und Almen)	3 040	46 000
Ertragsarmes Dauergrünland (z. B. Hutungen, Heiden, Streuwiesen)	320	6 200
Aus der Erzeugung genommenes Dauergrünland mit Beihilfe- / Prämienanspruch	260	300

<sup>1</sup> einschließlich Saatguterzeugung

<sup>2</sup> einschließlich Teigreife

Statistisches Amt für Hamburg und Schleswig-Holstein, endgültiger Bericht zur Bodennutzungshaupterhebung 2025

**1.4 öko 0202.1 R öko Landwirtschaftliche Betriebe mit ökologischem Landbau mit Flächennutzung im Hügelland 2025 nach jeweiligen Flächen und Anbaukulturen (gerundet)**

Fläche und Anbaukultur (Hauptnutzungsart / Kulturart / Fruchtart)	ökologische Betriebe	ökologische Fläche
	Anzahl	ha
	1	2
Landwirtschaftlich genutzte Fläche zusammen	340	32 300
Ackerland zusammen	260	18 100
Getreide zur Körnergewinnung <sup>1</sup> zusammen	180	9 000
Weizen zusammen	140	3 500
Winterweizen einschließlich Dinkel und Einkorn zusammen	130	3 100
Winterweizen ohne Dinkel einschließlich Einkorn	100	1 600
Dinkel	80	1 500
Sommerweizen (ohne Durum)	40	400
Hartweizen (Durum)	–	–
Roggen	100	1 400
Wintermenggetreide	0	.
Triticale	20	.
Gerste zusammen	80	1 300
Wintergerste	50	700
Sommergerste	50	500
Hafer	110	2 200
Sommermenggetreide	/	/
Körnermais/Mais zum Ausreifen (einschließlich Corn-Cob-Mix)	/	.
anderes Getreide zur Körnergewinnung zusammen	/	/
Pflanzen zur Grünernte zusammen	240	6 200
Getreide zur Ganzpflanzenernte <sup>2</sup>	180	300
Silomais / Grünmais einschließlich Lieschkolbenschrot	50	1 000
Leguminosen zur Ganzpflanzenernte zusammen	200	4 000
Luzerne	/	100
Leguminosen-Gras-Mischungen	70	900
Andere Leguminosen zur Ganzpflanzenernte	190	3 000
Feldgras / Grasanbau auf dem Ackerland	80	500
andere Pflanzen zur Ganzpflanzenernte zusammen	40	500
Hackfrüchte zusammen	/	100
Kartoffeln	/	100
Zuckerrüben (auch zur Ethanolherzeugung) ohne Saatguterzeugung	0	.
andere Hackfrüchte ohne Saatguterzeugung	/	.
Hülsenfrüchte zur Körnergewinnung <sup>1</sup> zusammen	100	1 700
Erbsen (ohne Frischerbsen)	/	/
Ackerbohnen	90	1 500
Süßlupinen	/	/
Sojabohnen	0	.
andere Hülsenfrüchte und Mischkulturen zur Körnergewinnung	0	.
Handelsgewächse zusammen	/	200
Ölfrüchte zur Körnergewinnung <sup>1</sup> zusammen	/	200
Winterraps	/	/
Sommeraps, Winter- und Sommerrüben	–	–
Sonnenblumen	0	.
Öllein (Leinsamen)	0	.
Andere Ölfrüchte zur Körnergewinnung	0	.

<sup>1</sup> einschließlich Saatguterzeugung

<sup>2</sup> einschließlich Teigreife

Statistisches Amt für Hamburg und Schleswig-Holstein, endgültiger Bericht zur Bodennutzungshaupterhebung 2025

**noch 1.4 öko 0202.1 R öko Landwirtschaftliche Betriebe mit ökologischem Landbau mit Flächennutzung im Hügelland 2025 nach jeweiligen Flächen und Anbaukulturen (gerundet)**

Fläche und Anbaukultur (Hauptnutzungsart / Kulturart / Fruchtart)	ökologische Betriebe	ökologische Fläche
	Anzahl	ha
	1	2
Weitere Handelsgewächse zusammen	/	/
Hopfen	–	–
Tabak	–	–
Heil-, Duft- und Gewürzpflanzen	/	0
Hanf	/	/
andere Pflanzen zur Fasergewinnung	–	–
Ausschließlich zur Energieerzeugung genutzte Handelsgewächse	/	/
alle anderen Handelsgewächse (z. B. Zichorie, Rollrasen)	–	–
Gartenbauerzeugnisse auf dem Ackerland zusammen	50	200
Gemüse und Erdbeeren zusammen (einschließlich Spargel, ohne Pilze)	50	200
im Freiland	50	200
unter hohen begehbaren Schutzabdeckungen einschließlich Gewächshäusern	/	/
Blumen und Zierpflanzen (ohne Baumschulen) zusammen	/	/
im Freiland	/	/
unter hohen begehbaren Schutzabdeckungen einschließlich Gewächshäusern	–	–
Gartenbausämereien und Jungpflanzenerzeugung zum Verkauf	/	0
Saat- und Pflanzguterzeugung für Gräser, Hackfrüchte, Handelsgewächse	/	·
Sonstige Kulturen auf dem Ackerland	60	·
Brache mit oder ohne Beihilfe- / Prämienanspruch	100	200
Dauerkulturen zusammen	40	200
Baum- und Beerenobst einschließlich Nüsse zusammen	/	100
Baumobstanlagen für Kernobst	20	100
Baumobstanlagen für Steinobst	10	·
Beerenobstanlagen (ohne Erdbeeren)	/	/
Nüsse (Walnüsse, Haselnüsse, Esskastanien / Maronen)	0	·
Rebflächen zusammen	0	·
Rebflächen für Keltertrauben	0	·
Rebflächen für Tafeltrauben	–	–
Baumschulen	/	·
Weihnachtsbaumkulturen (außerhalb des Waldes)	0	·
andere Dauerkulturen (z. B. Korbweidenanlagen)	–	–
Dauergrünland zusammen	310	14 000
Wiesen (hauptsächlich Schnittnutzung)	160	2 100
Weiden (einschließlich Mähweiden und Almen)	270	7 500
Ertragsarmes Dauergrünland (z. B. Hutungen, Heiden, Streuwiesen)	120	4 400
Aus der Erzeugung genommenes Dauergrünland mit Beihilfe- / Prämienanspruch	20	0

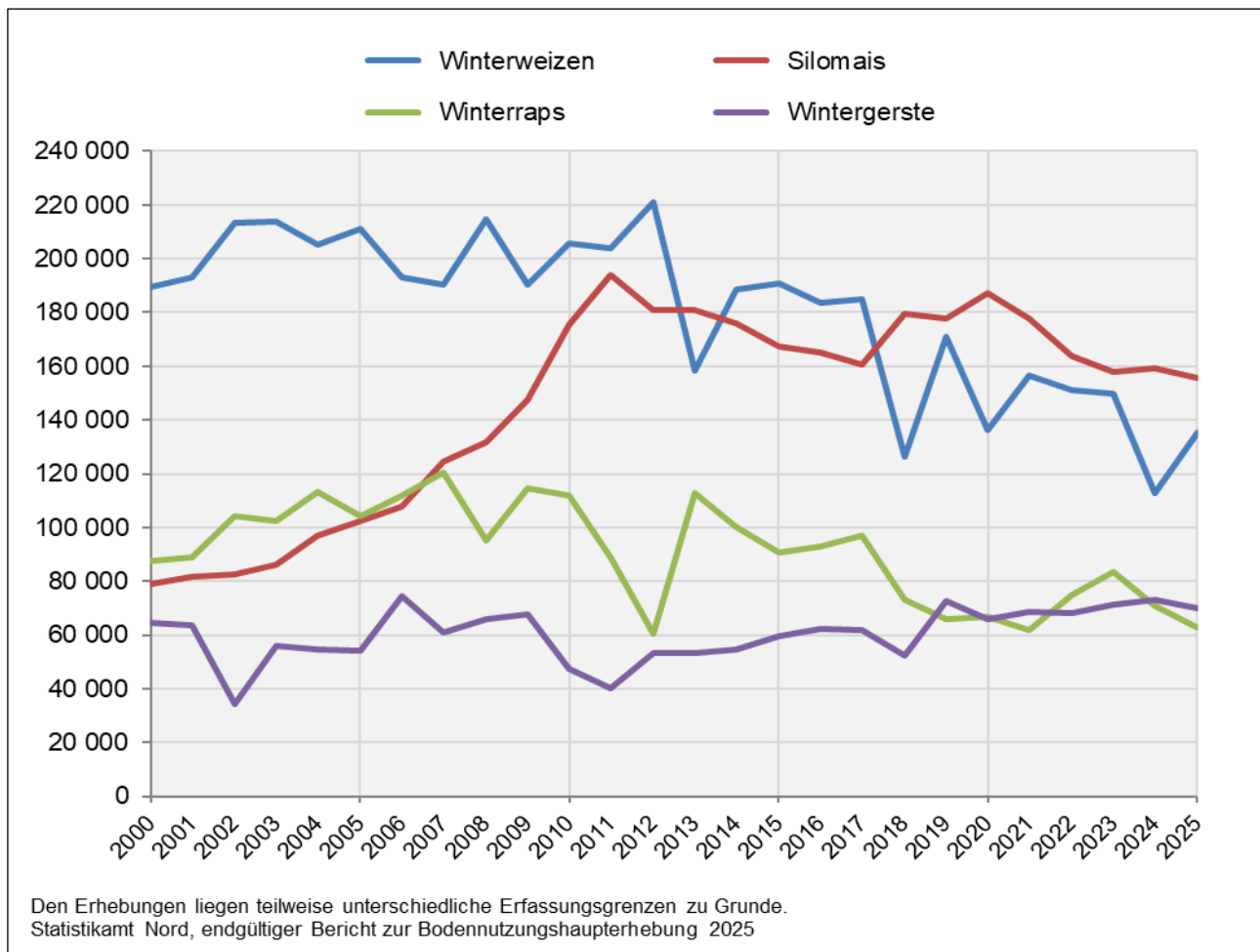
<sup>1</sup> einschließlich Saatguterzeugung

<sup>2</sup> einschließlich Teigreife

Statistisches Amt für Hamburg und Schleswig-Holstein, endgültiger Bericht zur Bodennutzungshaupterhebung 2025

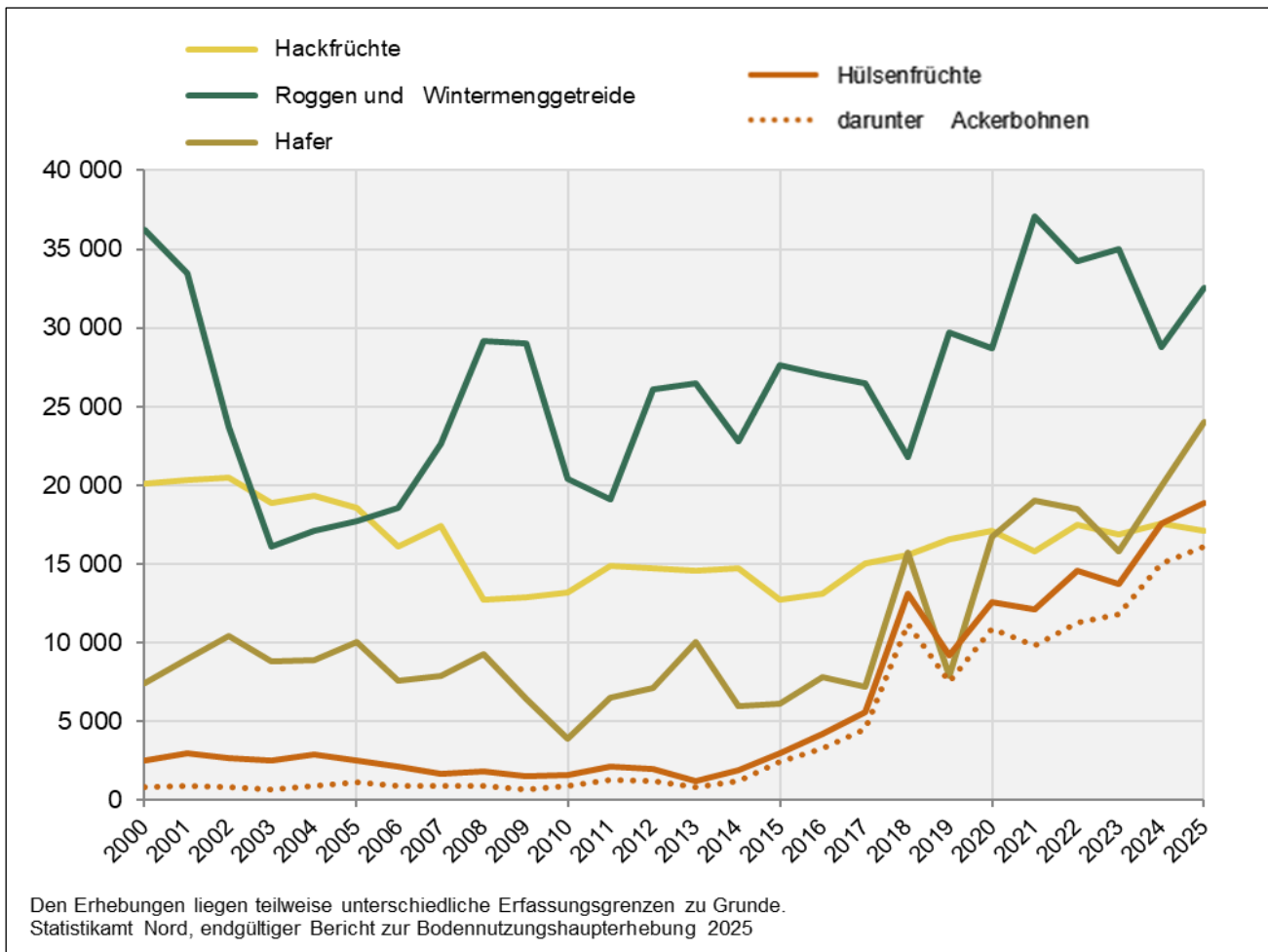
**Abb. 4a Entwicklung der Anbaufläche von Winterweizen, Silomais, Winterraps und Wintergerste in Schleswig-Holstein 2000 bis 2025**

– Fläche in Hektar –



**Abb. 4b Entwicklung der Anbaufläche von Roggen und Wintermenggetreide, Hafer, Hackfrüchten und Hülsenfrüchten auf dem Ackerland in Schleswig-Holstein 2000 bis 2025**

– Fläche in Hektar –



**2. 0203R Landwirtschaftliche Betriebe mit Flächennutzung insgesamt in Schleswig-Holstein und den Naturräumen 2025 nach ausgewählten Flächen und Größenklassen der landwirtschaftlich genutzten Fläche, Ackerland und Dauergrünland (gerundet)**

Landwirtschaftlich genutzte Fläche von ... bis unter ... ha	Landwirtschaftlich genutzte Fläche insgesamt	darunter: ökologisch	und zwar			
			Ackerland zusammen	darunter: ökologisch	Dauergrünland zusammen	darunter: ökologisch
	1	2	3	4	5	6
<b>Schleswig-Holstein</b>						
<b>Anzahl Betriebe</b>						
unter 5	520	/	120	10	340	/
5 – 10	2 050	70	620	/	1 800	/
10 – 20	1 600	110	680	/	1 480	90
20 – 50	1 920	170	1 360	110	1 760	160
50 – 100	1 990	160	1 840	130	1 850	160
100 – 200	2 040	160	1 960	140	1 950	150
200 – 500	1 020	80	1 010	70	970	70
500 – 1000	170	20	170	20	160	20
1000 und mehr	20	0	20	0	20	0
<b>Insgesamt</b>	<b>11 320</b>	<b>780</b>	<b>7 760</b>	<b>580</b>	<b>10 330</b>	<b>710</b>
<b>Fläche in ha</b>						
unter 5	1 300	/	200	/	900	/
5 – 10	14 900	400	3 100	/	11 400	/
10 – 20	22 800	1 500	5 100	/	17 100	1 000
20 – 50	64 300	6 100	26 800	2 000	36 100	4 100
50 – 100	144 600	12 100	85 300	5 600	57 900	6 500
100 – 200	287 900	21 400	183 200	11 000	104 100	10 400
200 – 500	293 500	20 200	226 900	12 900	66 300	7 300
500 – 1000	108 800	9 900	94 200	5 100	14 400	4 800
1000 und mehr	32 800	5 900	27 300	1 000	5 400	4 800
<b>Insgesamt</b>	<b>970 800</b>	<b>77 700</b>	<b>652 000</b>	<b>38 300</b>	<b>313 700</b>	<b>39 200</b>
<b>Marsch</b>						
<b>Anzahl Betriebe</b>						
unter 5	80	/	/	/	/	/
5 – 10	270	/	/	/	230	/
10 – 20	210	/	/	/	190	/
20 – 50	320	/	160	/	300	/
50 – 100	340	30	290	30	300	30
100 – 200	350	40	300	30	330	30
200 – 500	150	30	150	20	150	20
500 – 1000	30	10	30	10	20	10
1000 und mehr	<b>0</b>	<b>–</b>	<b>0</b>	<b>–</b>	<b>0</b>	<b>–</b>
<b>Insgesamt</b>	<b>1 740</b>	<b>160</b>	<b>1 110</b>	<b>130</b>	<b>1 580</b>	<b>140</b>
<b>Fläche in ha</b>						
unter 5	/	.	/	.	.	.
5 – 10	1 900	.	/	.	1 400	.
10 – 20	2 900	/	/	/	2 300	/
20 – 50	11 000	/	3 200	/	7 700	/
50 – 100	24 200	2 500	13 500	/	10 500	/
100 – 200	48 600	5 100	26 000	2 900	22 600	2 200
200 – 500	44 600	7 000	33 500	5 100	11 100	1 900
500 – 1000	15 300	4 700	12 100	2 300	3 200	2 300
1000 und mehr	3 700	–	3 600	–	.	–
<b>Insgesamt</b>	<b>152 400</b>	<b>20 900</b>	<b>93 000</b>	<b>12 100</b>	<b>59 000</b>	<b>8 700</b>

**noch 2. 0203R Landwirtschaftliche Betriebe mit Flächennutzung insgesamt in Schleswig-Holstein und den Naturräumen 2025 nach ausgewählten Flächen und Größenklassen der landwirtschaftlich genutzten Fläche, Ackerland und Dauergrünland (gerundet)**

Landwirtschaftlich genutzte Fläche von ... bis unter ... ha	Landwirtschaftlich genutzte Fläche insgesamt	darunter: ökologisch	und zwar			
			Ackerland zusammen	darunter: ökologisch	Dauergrünland zusammen	darunter: ökologisch
			1	2	3	4
<b>Hohe Geest</b>						
<b>Anzahl Betriebe</b>						
unter 5	220	/	30	/	140	/
5 – 10	730	/	180	/	630	/
10 – 20	560	/	230	/	520	/
20 – 50	660	/	440	/	600	/
50 – 100	610	30	560	20	590	30
100 – 200	640	40	620	30	630	40
200 – 500	250	10	240	10	240	10
500 – 1000	20	/	20	/	20	/
1000 und mehr	–	–	–	–	–	–
<b>Insgesamt</b>	<b>3 700</b>	<b>180</b>	<b>2 330</b>	<b>120</b>	<b>3 370</b>	<b>160</b>
<b>Fläche in ha</b>						
unter 5	600	.	100	.	300	.
5 – 10	5 200	/	/	/	4 000	/
10 – 20	8 100	/	1 700	/	5 900	/
20 – 50	22 000	/	8 000	/	13 000	/
50 – 100	44 300	2 200	19 500	800	23 900	1 400
100 – 200	91 000	4 900	46 500	1 600	44 000	3 200
200 – 500	71 100	3 800	43 800	1 500	27 200	2 300
500 – 1000	15 900	.	12 300	.	3 600	.
1000 und mehr	–	–	–	–	–	–
<b>Insgesamt</b>	<b>258 100</b>	<b>13 800</b>	<b>132 600</b>	<b>5 000</b>	<b>122 000</b>	<b>8 800</b>
<b>Vorgeest</b>						
<b>Anzahl Betriebe</b>						
unter 5	60	/	10	/	/	/
5 – 10	350	/	/	/	330	/
10 – 20	280	/	130	/	270	/
20 – 50	340	/	260	/	320	/
50 – 100	350	/	330	/	330	/
100 – 200	340	/	340	/	330	/
200 – 500	170	/	170	/	170	/
500 – 1000	20	0	20	0	20	0
1000 und mehr	0	0	0	0	0	0
<b>Insgesamt</b>	<b>1 900</b>	<b>110</b>	<b>1 350</b>	<b>80</b>	<b>1 820</b>	<b>110</b>
<b>Fläche in ha</b>						
unter 5	/	.	0	.	/	.
5 – 10	2 600	.	/	.	2 100	.
10 – 20	3 900	/	/	/	3 000	/
20 – 50	11 000	/	4 700	/	6 200	/
50 – 100	25 100	/	14 900	/	10 100	/
100 – 200	47 100	/	29 400	/	17 700	/
200 – 500	47 800	/	34 800	/	12 900	/
500 – 1000	13 800	.	10 700	.	3 000	.
1000 und mehr	4 000	.	1 200	.	2 800	.
<b>Insgesamt</b>	<b>155 400</b>	<b>10 700</b>	<b>97 000</b>	<b>3 000</b>	<b>58 000</b>	<b>7 700</b>

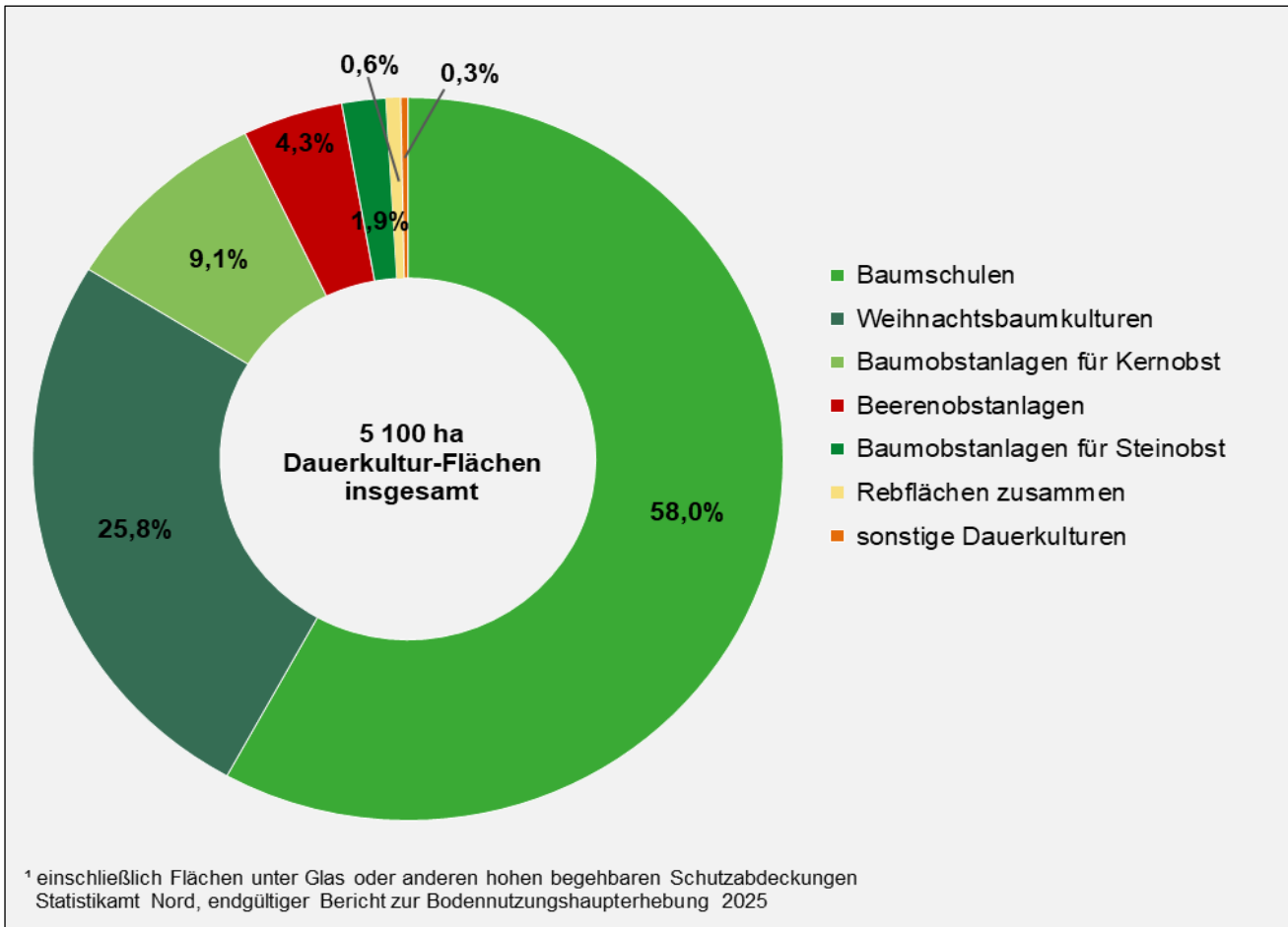
**noch 2. 0203R Landwirtschaftliche Betriebe mit Flächennutzung insgesamt in Schleswig-Holstein und den Naturräumen 2025 nach ausgewählten Flächen und Größenklassen der landwirtschaftlich genutzten Fläche, Ackerland und Dauergrünland (gerundet)**

Landwirtschaftlich genutzte Fläche von ... bis unter ... ha	Landwirtschaftlich genutzte Fläche insgesamt	darunter: ökologisch	und zwar			
			Ackerland zusammen	darunter: ökologisch	Dauergrünland zusammen	darunter: ökologisch
	1	2	3	4	5	6
<b>Hügelland</b>						
	<b>Anzahl Betriebe</b>					
unter 5	150	10	50	/	90	0
5 – 10	710	/	250	/	620	/
10 – 20	550	/	260	/	510	/
20 – 50	600	/	500	/	550	/
50 – 100	690	80	660	70	630	80
100 – 200	710	60	700	50	660	60
200 – 500	450	30	450	30	420	30
500 – 1000	100	/	100	/	90	/
1000 und mehr	20	0	20	0	20	0
<b>Insgesamt</b>	<b>3 970</b>	<b>340</b>	<b>2 970</b>	<b>260</b>	<b>3 570</b>	<b>310</b>
	<b>Fläche in ha</b>					
unter 5	400	.	/	.	.	.
5 – 10	5 200	/	1 400	/	3 800	/
10 – 20	7 900	/	2 000	/	5 900	/
20 – 50	20 300	/	10 900	/	9 200	/
50 – 100	51 000	6 200	37 500	3 300	13 500	2 800
100 – 200	101 200	8 000	81 300	5 000	19 800	3 100
200 – 500	130 000	8 100	114 700	5 600	15 100	2 500
500 – 1000	63 800	/	59 100	/	4 600	1 600
1000 und mehr	25 100	.	22 400	.	.	.
<b>Insgesamt</b>	<b>404 900</b>	<b>32 300</b>	<b>329 400</b>	<b>18 100</b>	<b>74 700</b>	<b>14 000</b>

Statistisches Amt für Hamburg und Schleswig-Holstein, endgültiger Bericht zur Bodennutzungshaupterhebung 2025

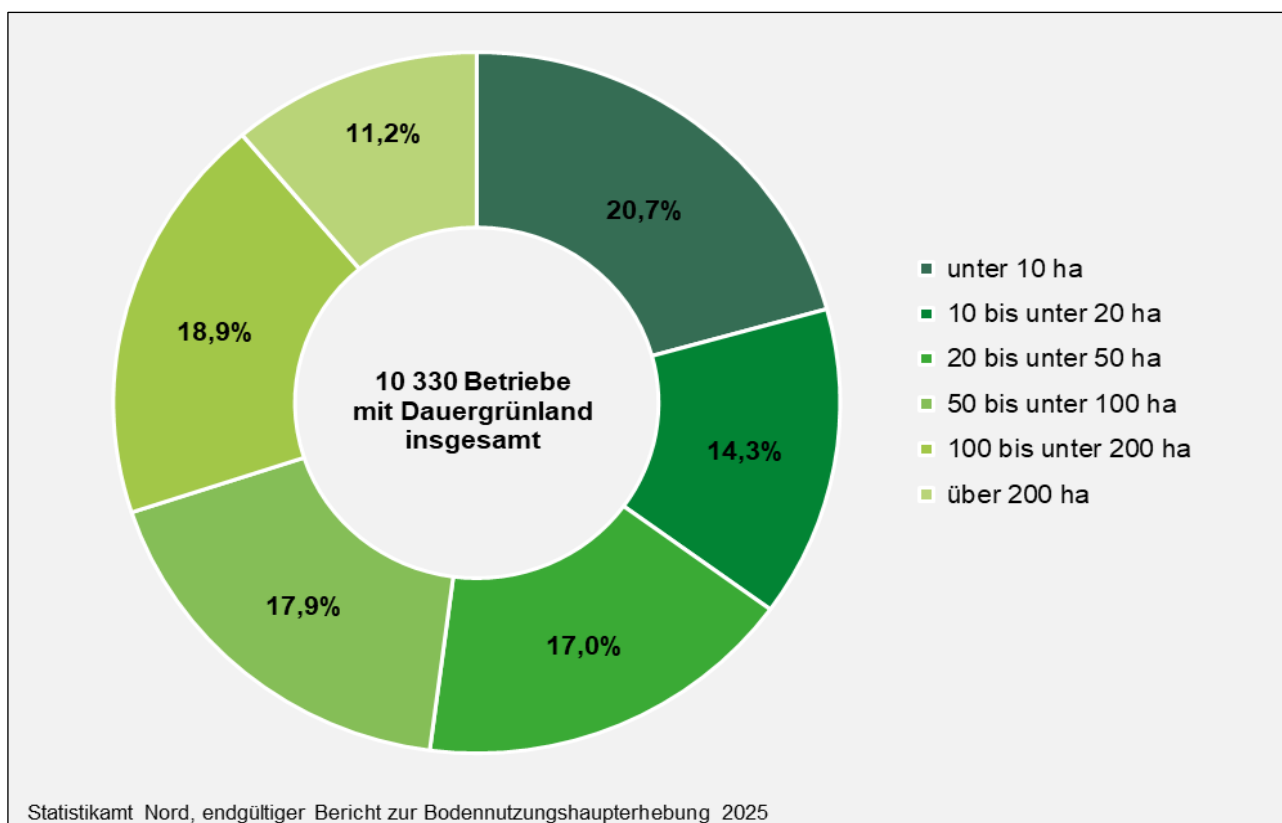
**Abb. 5 Dauerkulturflächen<sup>1</sup> der landwirtschaftlichen Betriebe in Schleswig-Holstein 2025 nach Art der Dauerkulturen**

– Anteil der Kulturflächen in Prozent –



**Abb. 6a Landwirtschaftliche Betriebe mit Dauergrünland in Schleswig-Holstein 2025 nach Größenklassen des Dauergrünlandes**

– Anteil der Betriebe in Prozent –



**Abb. 6b Dauergrünlandfläche der landwirtschaftlichen Betriebe in Schleswig-Holstein 2025 nach Größenklassen des Dauergrünlandes**

– Anteil der Fläche in Prozent –

