

Statistische Berichte



Statistisches Amt
für Hamburg und Schleswig-Holstein

STATISTIKAMT NORD

A V 1 - j/09

4. August 2011

Bodenflächen in Hamburg und Schleswig-Holstein am 31.12.2009 nach Art der tatsächlichen Nutzung

Auskunft zu dieser Veröffentlichung: Elke Gripp · Telefon: 0431 6895-9310 · E-Mail: ernte@statistik-nord.de

Statistisches Amt für Hamburg und Schleswig-Holstein · Anstalt des öffentlichen Rechts · Post: 20453 Hamburg · E-Mail: poststelle@statistik-nord.de
Internet: www.statistik-nord.de © Auszugsweise Vervielfältigung und Verbreitung mit Quellenangabe gestattet.

Vorbemerkungen 3

Erläuterungen 4

Ergebnisse 5

Tabellen

1. Nutzungsarten der Bodenflächen 1979 - 2009

1.1 Hamburg 6

1.2 Schleswig-Holstein 6

2. Nutzungsarten der Bodenflächen in den Einzel- und Hauptnaturräumen Schleswig-Holsteins am 31.12.2009 9

3. Nutzungsarten der Bodenflächen in Hamburg und Schleswig-Holsteins in Hektar (ha) und ihr Anteil an der jeweiligen Landes- bzw. Kreisfläche in Prozent (%) am 31.12.2009 12

4. Nutzungsarten der Bodenflächen in den Gemeinden Schleswig-Holsteins am 31.12.2009 18

5. Nutzungsarten der Bodenflächen in den Planungsräumen Schleswig-Holsteins am 31.12.2009 68

6. Nutzungsarten der Bodenflächen in den Mittelbereichen Schleswig-Holsteins am 31.12.2009 68

7. Nutzungsarten der Bodenflächen in den Nahbereichen Schleswig-Holsteins am 31.12.2009 70

Grafiken

Verteilung der Nutzungsarten der Bodenflächen Holstein am 31.12.2009 7

Naturräumliche Gliederung Schleswig-Holstein 8

Die Kreise Schleswig-Holsteins 11

Anteil der Siedlungs- und Verkehrsfläche an der Bodenfläche der Gemeinden Schleswig-Holsteins am 31.12.2009 14

Anteil der Landwirtschaftsfläche an der Bodenfläche der Gemeinden Schleswig-Holsteins am 31.12.2009 15

Anteil der Waldfläche an der Bodenfläche der Gemeinden Schleswig-Holsteins am 31.12.2009 16

Anteil der Wasserfläche an der Bodenfläche der Gemeinden Schleswig-Holsteins am 31.12.2009 17

Planungsräume Schleswig-Holsteins 67

Gliederung der Planungsräume Schleswig-Holsteins (Stand: 31.12.2009) 74

Gliederung der Mittelbereiche Schleswig-Holsteins (Stand: 31.12.2009) 74

Nahbereiche 77

Vorbemerkungen

Der vorliegende Statistische Bericht enthält die Ergebnisse der im Jahre 2010 durchgeführten Erhebung der Bodenflächen **Hamburgs** und **Schleswig-Holsteins** nach Art ihrer tatsächlichen Nutzung (Realnutzungsart). In den Tabellen werden Ergebnisse für die Kreise, Naturräume und Gemeinden des Landes **Schleswig-Holstein** sowie die Ergebnisse der Stadt **Hamburg** mit Stichtag vom 31.12.2009 nachgewiesen. Diese Flächenerhebung wurde erstmalig 1979 gemäß § 3 Bodennutzungsgesetz¹ durchgeführt. Auf der Rechtsgrundlage des Bodennutzungs- und späteren Agrarstatistikgesetzes¹ wurden die Nutzungsarten der Bodenflächen seit 1981 alle vier Jahre erfasst. Seit 2008 werden sie nun, basierend auf der aktuellen Fassung des Agrarstatistikgesetzes², jährlich erhoben. Durch einen Beschluss der Referentenbesprechung im Juli 2003 wurde festgelegt, dass die Flächenerhebung ab dem Erhebungsjahr 2005 (nach damaliger Terminologie) nach dem jeweiligen Erhebungsstichtag zu bezeichnen ist. Die seit 1989 in gleichen Zeitabständen erhobenen Bodenflächen nach der in einem Flächennutzungsplan (§ 5 Baugesetzbuch) vorgesehenen Art der Nutzung werden nicht mehr ermittelt.

Der Erhebung nach Art der tatsächlichen Nutzung liegen Flächenangaben des Liegenschaftskatasters zugrunde. Dort werden die Flächen nach der Belegenheit ausgewiesen, d. h. sie spiegeln die tatsächliche Lage der Flächen wider. Damit sind sie nicht vergleichbar mit den Angaben zur Bodennutzungshaupterhebung, deren Flächen nach dem Betriebsortprinzip am Betriebsitz ausgewiesen werden. Unterschiedliche Erfassungsgrenzen sowie teilweise unterschiedliche Begriffsinhalte werden ebenfalls wirksam. Um Missverständnisse und Missdeutungen zu vermeiden, sind vor allem die Definitionsunterschiede der als „landwirtschaftlich“ bezeichneten Nutzungsarten zu beachten. Die „Landwirtschaftsfläche“ der Flächenerhebung einerseits und die „Landwirtschaftliche Betriebsfläche“ sowie „Landwirtschaftlich genutzte Fläche (LF)“ der Bodennutzungshaupterhebung andererseits haben voneinander verschiedene Inhalte. Die „Siedlungs- und Verkehrsfläche“ umfasst die Nutzungsarten Gebäude- und Freifläche, Betriebsfläche ohne Abbauland, Erholungsfläche, Verkehrsfläche und Friedhofsfläche. Sie darf nicht mit „versiegelte Fläche“ gleichgesetzt werden, da sie auch einen Anteil unbebauter und nicht versiegelter Flächen (z. B. Grünflächen) umfasst.

Zwischen den Gesamtflächen der Flächenerhebung und dem amtlichen Gebietsstand der Gemeinden **Schleswig-Holsteins** ergeben sich in Einzelfällen kleinere Abweichungen. Die Flächenerhebung berücksichtigt alle Flächen, die dem Liegenschaftskataster nach dem Stand vom 31.12.2009 (entsprechend endgültig vermessen und eingetragen) zugrunde liegen. Die Gebietsstatistik richtet sich ausschließlich nach den zu diesem Zeitpunkt rechtskräftig veröffentlichten Gebietsänderungen zwischen den Gemeinden.

Die Gemeindeflächen **Schleswig-Holsteins** werden bei den Katasterämtern im digitalen System des Automatisierten Liegenschaftsbuches (ALB) geführt. Den konkreten Raumbezug bietet ergänzend die Automatisierte Liegenschaftskarte (ALK). Diese beiden Systeme sollen in einem neuen System, dem **Amthchen LiegenschaftskatasterInformationssystem (ALKIS[®])** vereint werden. Die Zusammenführung der Datensysteme erfordert jedoch umfangreiche Anpassungsarbeiten, die z. Zt. nach einem hierfür erstellten Migrationskonzept durchgeführt werden. In der Vergangenheit kam es in der Regel nur bei beantragter Neuvermessung zu einer Überprüfung (Begehung) der Flächen durch die Katasterbehörden. Durch diesen Umstand entsprachen die eingetragenen Nutzungsarten der Flächen in den noch nicht umgestellten Gemeinden nicht immer dem tatsächlichen Stand. Im Rahmen der Arbeiten zum ALB und ALK wird und wurde in den vergangenen Jahren für den größten Teil der Flurstücke ein Feldvergleich durchgeführt, wobei häufig Nutzungsänderungen festgestellt wurden (Beispiel: Ehemalige Moorflächen wurden in Wasserflächen umgewidmet, weil sie jetzt überschwemmt sind). Mit der Umstellung des Liegenschaftskatasters auf das ALB und die ALK ging also eine umfassende Überprüfung der Daten und Bereinigung von Fehleintragungen einher.

Aus den genannten Gründen unterscheiden sich die Ergebnisse innerhalb der Nutzungsarten in den letzten Jahren von denen der jeweils vorjährigen Erhebungen. Von den tatsächlichen Nutzungsarten abweichende Ergebnisse treten umso stärker hervor, je weniger die Flächen aggregiert sind, d. h. die möglichen Abweichungen nehmen von den Landesergebnissen über die Kreis- und Naturraumergebnisse bis zu den Gemeindeergebnissen zu.

In **Hamburg** wurden die Migrationsarbeiten zu ALKIS 2009 abgeschlossen.

In **Schleswig-Holstein** haben im vergangenen Jahr zwei Gemeindezusammenschlüsse und zwei Namensänderungen stattgefunden. Zum 01.01.2009 schlossen sich die Gemeinden Rantum (Sylt), Sylt-Ost und die Stadt Westerland zur Gemeinde Sylt zusammen. Ebenfalls am 01.01.2009 wurde aus den Gemeinden Hägen und Süderheistedt die neue Gemeinde Süderheistedt. Die Gemeinden Wittdün und Norddorf änderten die Namen in Wittdün auf Amrum und Norddorf auf Amrum. Die Anzahl der Gemeinden in **Schleswig-Holstein** sank damit weiter auf 1 118.

¹ Gesetz über Bodennutzung und Ernteerhebung (Bodennutzungsgesetz) in der Fassung vom 21.08.1978 (BGBl. I S. 1509), ersetzt mit Wirkung vom 01.06.1988 durch das Agrarstatistikgesetz

² Gesetz über Agrarstatistiken (Agrarstatistikgesetz) in der Fassung der Bekanntmachung vom 17. Dezember 2009 (BGBl. I S. 3886), zuletzt geändert durch Gesetz vom 21. Juli 2010 (BGBl. I S. 953).

Erläuterungen

Anmerkungen zu den ausgewiesenen Nutzungsarten

Gebäude- und Freifläche: Flächen mit Gebäuden (Gebäudeflächen) und unbebaute Flächen (Freiflächen), die Zwecken der Gebäude untergeordnet sind. Zu den unbebauten Flächen zählen Vor- und Hausgärten, Spiel- und Stellplätze und andere Flächen; es sei denn, sie sind wegen eigenständiger Verwendung nach ihrer tatsächlichen Nutzung auszuweisen.

Wohnen (Teil der „Gebäude- und Freifläche“): Gebäude- und Freiflächen, die vorherrschend Wohnzwecken dienen.

Gewerbe und Industrie (Teil der „Gebäude- und Freifläche“): Gebäude- und Freiflächen, die vorherrschend gewerblichen und industriellen Zwecken dienen.

Betriebsfläche: Unbebaute Flächen, die gewerblich, industriell oder für Zwecke der Ver- und Entsorgung genutzt werden.

Abbauland (Teil der „Betriebsfläche“): Flächen, die vorherrschend durch Abbau der Bodensubstanz genutzt werden.

Erholungsfläche: Unbebaute Flächen, die vorherrschend dem Sport und der Erholung dienen.

Grünanlage (Teil der „Erholungsfläche“): Unbebaute Flächen, die vorherrschend der Erholung dienen.

Verkehrsfläche: Unbebaute Flächen, die dem Straßen-, Schienen- oder Luftverkehr sowie Landflächen, die dem Verkehr auf den Wasserstraßen dienen.

Straßen, Wege, Plätze (Teil der „Verkehrsfläche“): Unbebaute Flächen, die nach allgemeiner Auffassung als „Straße“ oder „Weg“ (einschl. Trenn- und Seitenstreifen, Brücken, Gräben und Böschungen, Rad- und Gehwege, Parkstreifen u. ä. Einrichtungen) bezeichnet sind, und Flächen, die vorherrschend zum Abstellen von Fahrzeugen, Abhalten von Märkten und Durchführung von Veranstaltungen dienen.

Landwirtschaftsfläche: Unbebaute Flächen, die dem Ackerbau, der Wiesen- und Weidewirtschaft, dem Gartenbau, dem Obstbau oder den Baumschulen dienen. Einbezogen werden neben dem Ackerland, Grünland und Gartenland auch Moor, Heide, Brachland sowie unbebaute Flächen (landwirtschaftliche Betriebsflächen), die vorherrschend dem landwirtschaftlichen Betrieb dienen. Nicht hierzu gehören Parks.

Moor (Teil der „Landwirtschaftsfläche“): Unkultivierte Flächen mit einer mindestens 20 cm starken oberen Schicht aus verrotten oder vermoorten Pflanzenresten, soweit sie nicht Abbauland sind. Ein geringwertiger Baumbestand (Gehölz) ändert nicht den Charakter „Moor“ oder „Heide“.

Heide (Teil der „Landwirtschaftsfläche“): Unkultivierte, sandige, meist mit Heidekraut oder Ginster bewachsene Flächen, auch bei geringwertigem Baumbestand (vgl. „Moor“).

Waldfläche: Unbebaute Flächen, die mit Bäumen und Sträuchern bewachsen sind, auch Waldblößen, Pflanzgärten, Wild-äsungsflächen und dgl.

Wasserfläche: Flächen, die ständig oder zeitweilig mit Wasser bedeckt sind, gleichgültig, ob das Wasser in natürlichen oder künstlichen Betten abfließt oder steht, auch Böschungen, Uferbefestigungen und dgl.

Flächen anderer Nutzung: Unbebaute Flächen, die nicht mit einer der vorgenannten Nutzungsarten bezeichnet werden können. Hierzu gehören z.B. historische Anlagen, Friedhöfe und Unland.

Friedhöfe (Teil der „Flächen anderer Nutzung“): Flächen, die zur Bestattung dienen oder gedient haben, sofern nicht vom Charakter der Anlagen her die Zuordnung zu den Grünanlagen (Position „Erholungsfläche“) zutreffender ist.

Unland (Teil der „Flächen anderer Nutzung“): Flächen, die nicht geordnet genutzt werden, wie Felsen, Steinriegel, größere Böschungen, Dünen, stillgelegtes Abbauland.

Siedlungs- und Verkehrsfläche: Diese umfasst die Nutzungsarten Gebäude- und Freifläche, Betriebsfläche ohne Abbauland, Erholungsfläche, Verkehrsfläche und Friedhofsfläche.

Abkürzungen und Zeichen

ha = Hektar (1 ha = 10 000 m²)

0 = Wert kleiner als 0,5

– = nichts vorhanden

Den Ergebnissen liegen ungerundete Zahlen zugrunde.

Ergebnisse

Die Aufteilung der Gesamtfläche **Hamburgs** veränderte sich im vergangenen Jahr nur minimal. Sie betrug am 31.12.2009 wie im Vorjahr rund 75 530 ha. Davon entfielen 60 Prozent auf die *Siedlungs- und Verkehrsfläche*. Sie ist im Vergleich zur Erhebung im Jahr 2008 um 0,2 Prozent gestiegen. 24 Prozent der Gesamtfläche (17 998 ha) entfielen auf die *Landwirtschaft*, das sind 0,6 Prozent bzw. 105 ha weniger als in der Vorerhebung. Auf andere naturnahe Flächen (Wald, Wasser, Unland) entfielen wieder 15 Prozent (11 664 ha) der Landesfläche. Die *Waldfläche* in Hamburg ist 2009 das erste Mal seit 1981 leicht rückläufig (- 0,4 Prozent).

Die Gesamtfläche **Schleswig-Holsteins** betrug am 31.12.2009 wie auch im Vorjahr rund 1,580 Mio. ha. Von dieser Gesamtfläche entfielen 69,9 Prozent auf die Landwirtschaftsfläche (1,105 Mio. ha), 16,9 Prozent (267 162 ha) waren andere naturnahe Flächen (Wald, Wasser, Unland) und 12,5 Prozent (197 450 ha) Siedlungs- und Verkehrsflächen (Gebäude- und Freifläche, Betriebsfläche ohne Abbauland, Erholungs-, Verkehrs- und Friedhofsfläche).

Auch im vergangenen Jahr hat sich der Rückgang der *Landwirtschaftsfläche* gegenüber der vorhergehenden Erhebung weiter fortgesetzt. Die Flächen der landwirtschaftlichen Nutzung verringerten sich um 1 509 ha. Die Landwirtschaftsfläche erreicht naturgemäß in den von Ballungsräumen weiter entfernten Gebieten ihren höchsten Flächenanteil. In den bevölkerungs- und waldarmen Landkreisen Dithmarschen, Nordfriesland und Schleswig-Flensburg liegt ihr Anteil bei 76 Prozent und in fast allen Kreisen Schleswig-Holsteins über 60 Prozent. Ausnahmen bilden hier nur der Kreis Herzogtum Lauenburg, der mit 58 Prozent jedoch nur knapp darunter liegt, sowie die kreisfreien Städte (zwischen 27 Prozent und 43 Prozent).

Die Verteilung der Waldfläche, die im Laufe des Jahres 2009 um 143 ha anstieg, ist im Lande sehr ungleich verteilt. Ihr Anteil, der im Landesmittel etwas über 10 Prozent liegt, reicht in den Landkreisen von unter 5 Prozent in den beiden Westküstenkreisen Dithmarschen (3,7 Prozent) und Nordfriesland (4,2 Prozent) bis 17 Prozent im Kreis Segeberg und sogar 26 Prozent im Kreis Herzogtum Lauenburg.

Die *Wasserflächen* Schleswig-Holsteins nahmen im vergangenen Jahr um 96 ha zu. Ihre Verbreitung ist stark naturräumlich geprägt und tritt im Hügelland (Seen) stärker hervor als in den übrigen Landesteilen. Landnahe Teile der Buchten der Nord- und Ostsee sowie Flüsse und Kanäle beeinflussen ebenfalls den Anteil der Wasserflächen in den Gemeinden. Der Wasserflächenanteil liegt dementsprechend im Landkreis Plön bei 10 Prozent und in den kreisfreien Städten Flensburg und Lübeck bei 14 Prozent. Er beträgt hier mehr als das Doppelte bzw. fast das Dreifache des Landesmittels. Der Bodenentwicklung unseres Landes angepasst verläuft dagegen in der Mitte des Landes, dem Geestrücken, von Hamburg bis zur dänischen Grenze eine wasserflächenärmere Zone. Die Wasserflächen der Westküste sind auf die zahlreichen Entwässerungsgräben der Marschen zurückzuführen.

Die *Siedlungs- und Verkehrsfläche* hat sich in Schleswig-Holstein im Zeitraum von 2008 bis 2009 um 1 220 ha erhöht. Hauptverantwortlich hierfür ist der Zuwachs bei der *Gebäude- und Freifläche*. Diese erhöhte sich um 966 ha. Der Anteil der *Siedlungs- und Verkehrsfläche* steht in enger Beziehung zur Bevölkerungsdichte und ist daher in den kreisfreien Städten (36 Prozent bis 54 Prozent) sowie deren Umland besonders hoch. In den Landkreisen reicht die Spanne von 9 Prozent im Kreis Plön bis 17 Prozent im Kreis Stormarn und 21 Prozent im Kreis Pinneberg.

1. Nutzungsarten der Bodenflächen 1979 - 2009

1.1 Hamburg

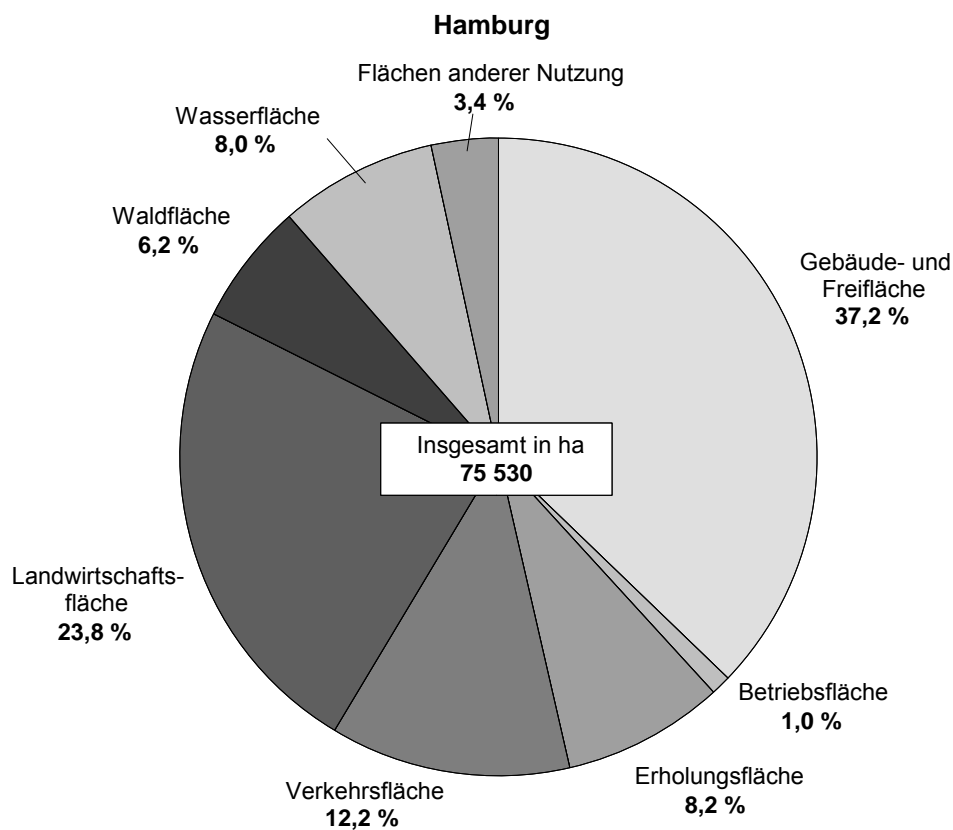
Jahr ¹	Nutzungsarten								
	Gebäude- und Freifläche	Betriebs- fläche	Erholungs- fläche	Verkehrs- fläche	Landwirt- schafts- fläche	Wald- fläche	Wasser- fläche	Flächen anderer Nutzung	Boden- fläche insgesamt (= Katas- terfläche)
	in 1 000 ha								
1979	24,9	0,7	5,5	8,2	24,8	3,2	6,1	2,1	75,5
1981	25,2	0,8	5,7	8,2	24,1	3,1	6,1	2,2	75,5
1985	25,5	0,8	5,9	8,5	23,2	3,2	6,0	2,5	75,5
1989	25,7	1,0	6,0	8,7	22,6	3,3	6,1	2,2	75,5
1993	26,0	1,1	6,0	8,8	22,0	3,4	6,1	2,1	75,5
1997	26,7	0,9	6,1	8,8	21,3	3,4	6,2	2,1	75,5
2001	26,9	0,9	5,7	8,9	21,0	3,4	6,1	2,7	75,5
2004	27,5	0,8	5,9	9,2	19,2	4,4	6,1	2,4	75,5
2008	28,1	0,7	6,2	9,2	18,1	4,7	6,0	2,5	75,5
2009	28,1	0,7	6,2	9,2	18,0	4,7	6,1	2,5	75,5
% der Landesfläche in 2009	37,2	1,0	8,2	12,2	23,8	6,2	8,0	3,4	100,0

1.2 Schleswig-Holstein

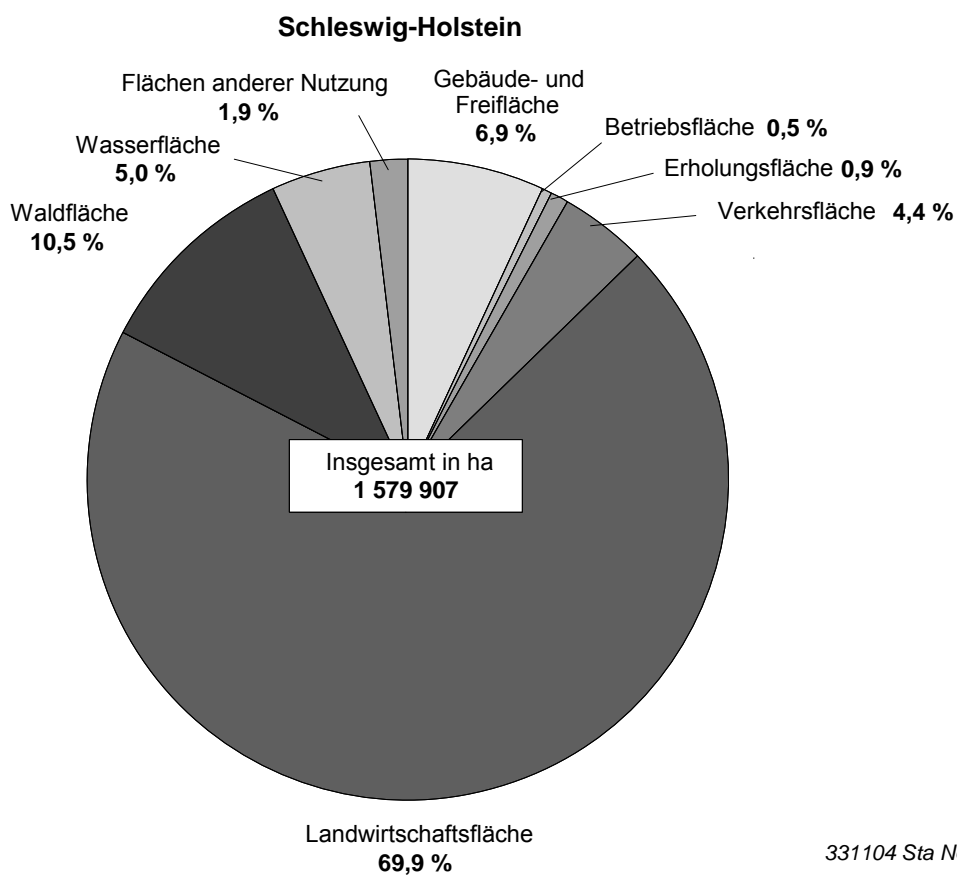
Jahr ¹	Nutzungsarten								
	Gebäude- und Freifläche	Betriebs- fläche	Erholungs- fläche	Verkehrs- fläche	Landwirt- schafts- fläche	Wald- fläche	Wasser- fläche	Flächen anderer Nutzung	Boden- fläche insgesamt (= Katas- terfläche)
	in 1 000 ha								
1979	75,7	8,0	9,7	59,5	1 192,1	136,6	69,7	19,6	1 570,9
1981	78,0	7,8	9,5	60,3	1 188,0	137,4	71,1	19,9	1 572,0
1985	81,0	8,5	10,0	61,7	1 175,6	140,2	72,5	23,2	1 572,7
1989	83,4	8,9	10,1	61,9	1 166,1	142,3	73,0	27,2	1 572,9
1993	86,2	9,3	10,5	62,4	1 157,0	144,5	73,8	29,5	1 573,1
1997	90,1	9,8	10,5	63,0	1 150,6	146,7	75,2	31,2	1 577,1
2001	97,2	8,1	10,3	63,5	1 137,9	149,9	76,5	33,0	1 576,3
2004	106,1	7,6	13,0	64,9	1 119,6	157,0	77,0	31,0	1 576,3
2008	108,6	7,5	14,8	68,6	1 106,1	165,0	79,5	29,7	1 579,9
2009	109,5	7,5	14,9	68,8	1 104,6	165,2	79,6	29,8	1 579,9
% der Landesfläche in 2009	6,9	0,5	0,9	4,4	69,9	10,5	5,0	1,9	100,0

¹ Stichtag war bis 2001 der 31.12. des Vorjahres. Seit 2004 wird der Statistische Bericht nach dem Jahr des Stichtages benannt (Bericht 2004 → Stichtag: 31.12.2004)

Verteilung der Nutzungsarten der Bodenflächen am 31.12.2009



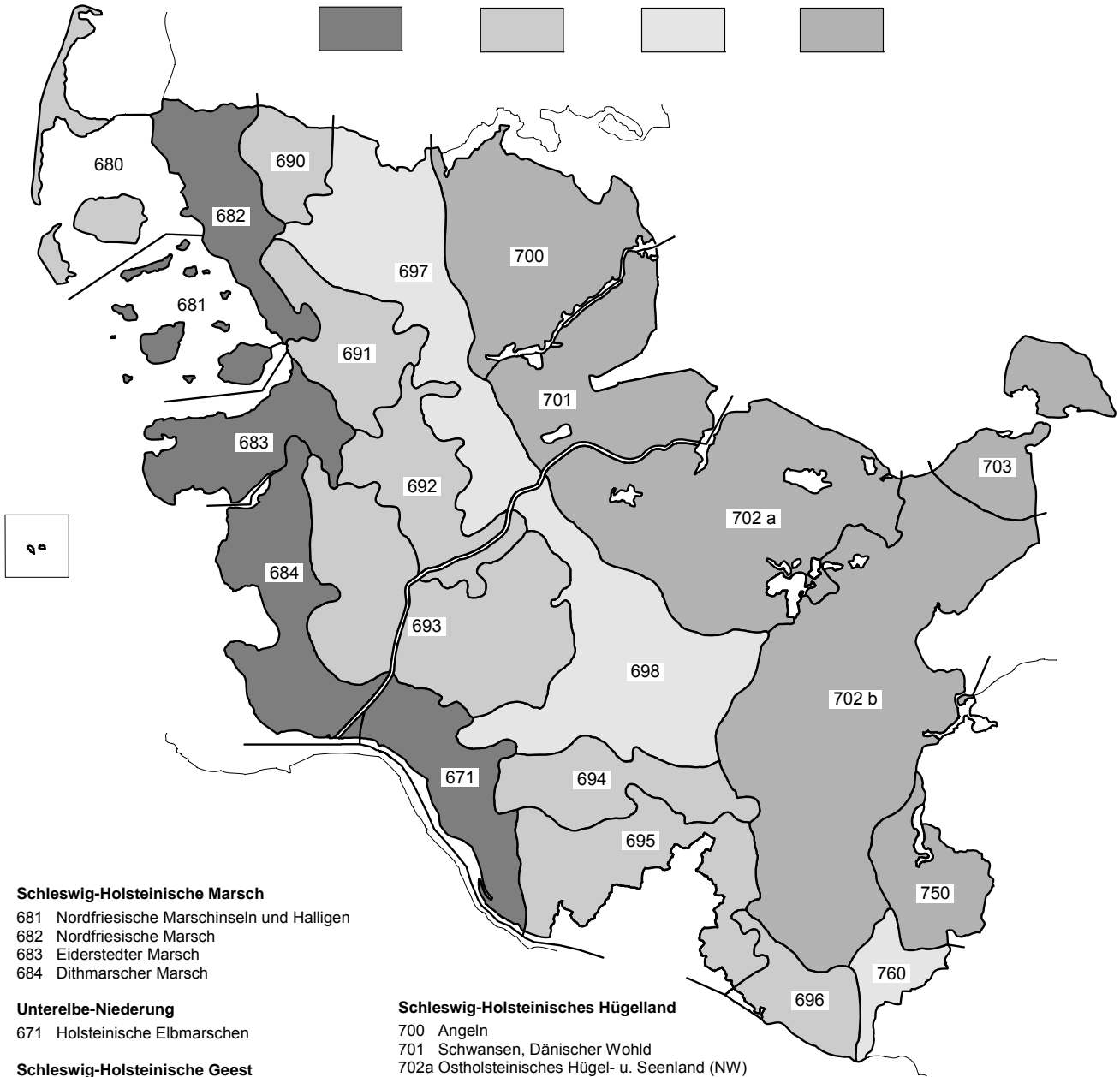
331103 Sta Nord



331104 Sta Nord

Naturräumliche Gliederung Schleswig-Holstein

Marsch Hohe Geest Vorgeest Hügelland



Schleswig-Holsteinische Marsch

- 681 Nordfriesische Marschinseln und Halligen
- 682 Nordfriesische Marsch
- 683 Eiderstedter Marsch
- 684 Dithmarscher Marsch

Untereibe-Niederung

- 671 Holsteinische Elbmarschen

Schleswig-Holsteinische Geest

- 680 Nordfriesische Geestinseln
- 690 Lecker Geest
- 691 Bredstedt-Husumer Geest
- 692 Eider-Treene-Niederung
- 693 Heide-Itzehoeer Geest
- 694 Barmstedt-Kisdorfer Geest
- 695 Hamburger Ring
- 696 Lauenburger Geest
- 697 Schleswiger Vorgeest
- 698 Holsteinische Vorgeest

Schleswig-Holsteinisches Hügelland

- 700 Angeln
- 701 Schwansen, Dänischer Wohld
- 702a Ostholsteinisches Hügel- u. Seenland (NW)
- 702b Ostholsteinisches Hügel- u. Seenland (SO)
- 703 Nordoldenburg und Fehmarn

Mecklenburgische Seenplatte

- 750 Westmecklenburgisches Seen-Hügelland

Südwestliches Vorland der Mecklenburgischen Seenplatte

- 760 Südmecklenburgische Niederungen
(mit Sandflächen und Lehmplatten)

2. Nutzungsarten der Bodenflächen in den Einzel- und

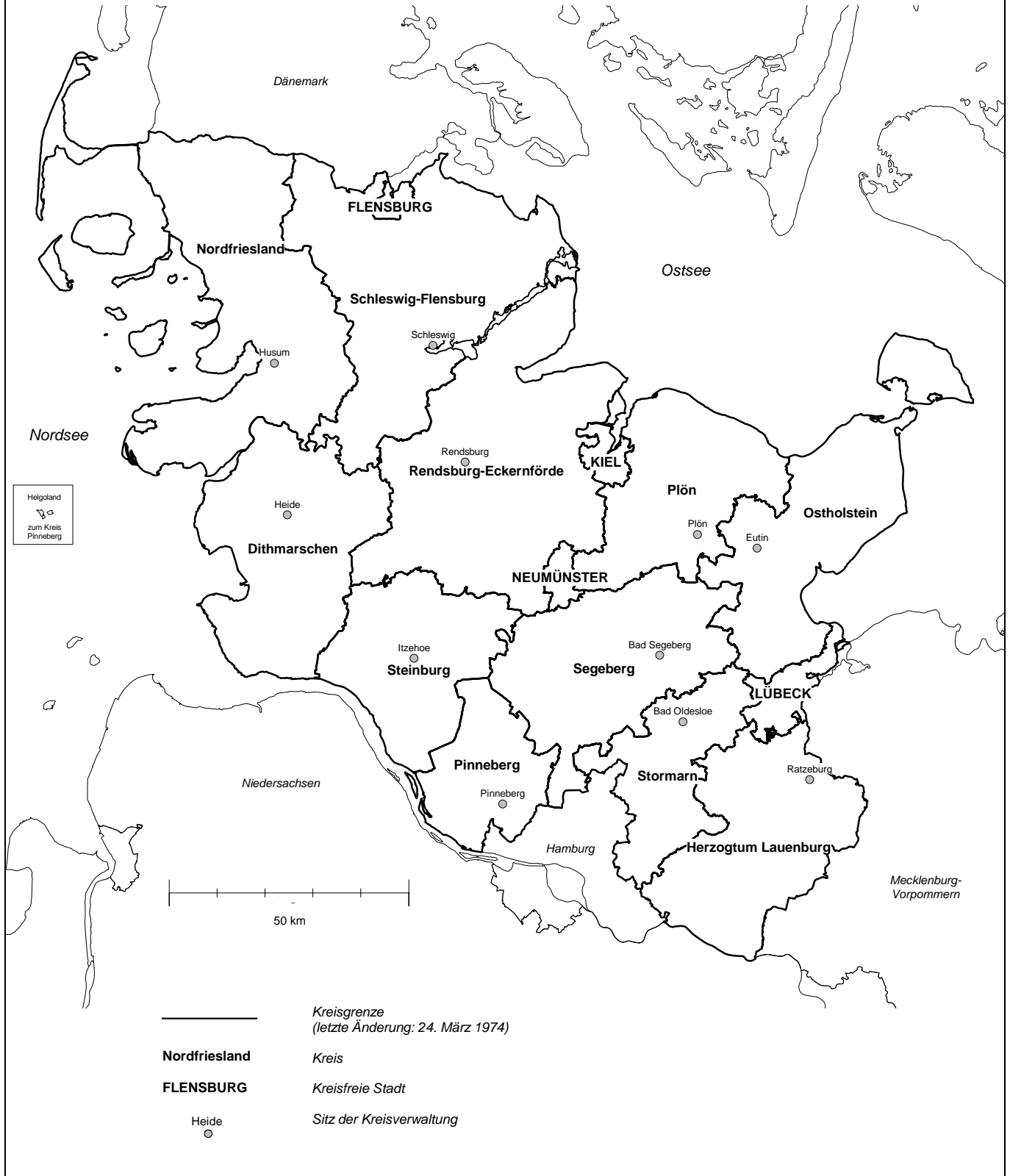
Schl.- Nr.	Naturraum Hauptnaturraum	Gebäude- und Freifläche			Betriebsfläche		Erholungsfläche		Verkehrsfläche	
		ins- gesamt	darunter		ins- gesamt	darunter Abbau- land	ins- gesamt	darunter Grün- anlage	ins- gesamt	darunter Straße, Weg, Platz
			Wohnen	Gewerbe, Industrie						
in ha										
681	Nordfr. Marschinseln und Halligen	386	218	5	22	–	20	12	266	256
682	Nordfriesische Marsch	1 631	843	74	82	–	88	57	1 522	1 363
683	Eiderstedter Marsch	1 697	992	43	24	3	244	169	1 444	1 303
684	Dithmarscher Marsch	3 917	1 957	506	135	–	280	123	2 351	2 188
671	Holsteinische Elbmarsch	2 559	1 289	343	162	1	237	136	1 481	1 246
	Marsch	10 191	5 298	971	424	4	869	497	7 064	6 356
689	Helgoland	33	9	3	3	–	8	6	23	13
680	Nordfriesische Geestinseln	1 883	1 302	48	73	35	336	115	1 482	945
690	Lecker Geest	1 516	710	32	62	22	69	26	1 425	1 080
691	Bredstedt-Husumer Geest	3 365	1 971	175	228	95	407	240	2 382	2 229
692	Eider-Treene-Niederung	1 322	744	19	148	59	159	121	1 472	1 319
693	Heide-Itzehoer Geest	8 578	5 053	583	623	305	741	311	6 414	5 522
694	Barmstedt-Kisdorfer Geest	3 356	2 012	314	291	221	567	188	1 961	1 850
695	Hamburger Ring	14 390	9 451	1 961	703	534	2 261	1 187	5 299	4 773
696	Lauenburger Geest	2 716	1 807	314	188	79	445	165	1 599	1 485
	Hohe Geest	37 159	23 059	3 450	2 320	1 349	4 992	2 359	22 058	19 217
697	Schleswiger Vorgeest	7 366	3 866	570	915	580	750	454	6 439	5 088
698	Holsteinische Vorgeest	8 560	4 997	830	1 051	775	1 194	631	5 559	5 057
760	Südmecklenburgische Niederungen	629	406	41	102	76	130	23	743	644
	Vorgeest	16 555	9 269	1 441	2 068	1 431	2 074	1 108	12 742	10 788
700	Angeln	7 107	4 306	450	268	48	625	318	3 944	3 617
701	Schwansen, Dänischer Wohld	4 482	2 744	174	334	228	770	324	2 716	2 446
703	Nordoldenburg und Fehmarn	2 247	1 257	93	96	20	456	279	1 440	1 330
702a	Ostholst. Hügel- und Seenland (NW)	12 091	7 076	877	929	710	1 939	1 125	6 951	6 280
702b	Ostholst. Hügel- und Seenland (SO)	17 636	10 855	1 604	951	576	2 947	1 829	10 329	9 455
750	Westmecklenb. Seen und Hügelland	2 053	1 357	122	124	105	195	113	1 512	1 384
	Hügelland	45 617	27 595	3 319	2 702	1 688	6 932	3 988	26 891	24 511
	Schleswig-Holstein	109 521	65 221	9 180	7 514	4 473	14 868	7 953	68 755	60 872

Hauptnaturräumen Schleswig-Holsteins am 31.12.2009 in Hektar (ha)

Landwirtschaftsfläche			Wald- fläche	Wasser- fläche	Flächen anderer Nutzung			Boden- fläche insgesamt	Siedlungs- und Verkehrs- fläche	Schl.- Nr.
insgesamt	darunter				insgesamt	darunter				
	Moor	Heide				Friedhof	Unland			
in ha										
9 060	48	–	9	723	1 483	3	940	11 970	697	681
32 282	133	1	314	3 650	1 999	9	849	41 569	3 333	682
35 802	31	3	509	1 879	2 051	18	1 245	43 650	3 425	683
51 642	42	14	319	4 794	4 435	43	3 305	67 873	6 726	684
39 253	110	1	803	7 540	1 507	22	898	53 542	4 458	671
168 038	364	18	1 954	18 587	11 476	95	7 237	218 604	18 639	
–	–	–	6	247	101	1	97	420	67	689
9 872	0	341	580	1 124	4 577	24	4 276	19 928	3 763	680
21 686	56	100	3 150	616	224	9	113	28 750	3 060	690
42 760	376	48	3 724	828	927	23	680	54 620	6 310	691
35 056	1 097	27	1 186	2 222	1 425	11	1 273	42 991	3 054	692
100 587	755	214	19 712	3 137	2 641	103	2 396	142 434	16 155	693
33 455	555	23	4 539	478	131	34	66	44 779	5 989	694
39 112	384	156	8 391	1 481	871	204	522	72 508	22 322	695
17 058	13	100	10 222	766	162	40	100	33 156	4 908	696
299 587	3 237	1 009	51 509	10 900	11 060	447	9 523	439 584	65 627	
97 484	1 802	278	10 159	2 297	951	63	778	126 361	14 953	697
77 961	1 718	553	20 315	1 768	555	106	378	116 962	15 695	698
8 171	38	157	4 961	436	56	6	39	15 229	1 534	760
183 615	3 557	987	35 435	4 501	1 563	175	1 195	258 552	32 182	
68 337	275	164	6 264	9 010	589	84	443	96 143	11 979	700
57 242	416	14	7 195	5 846	653	45	588	79 239	8 118	701
32 377	40	19	676	1 913	1 751	21	1 330	40 955	4 240	703
109 888	847	104	18 399	15 067	1 177	182	798	166 441	21 382	702a
164 384	330	42	33 123	10 016	1 453	195	1 158	240 839	31 481	702b
21 137	172	43	10 622	3 794	113	22	80	39 551	3 801	750
453 364	2 079	387	76 278	45 647	5 737	548	4 397	663 167	81 001	
1 104 604	9 237	2 401	165 177	79 634	29 835	1 265	22 351	1 579 907	197 450	

Die Kreise Schleswig-Holsteins

Stand: 31.12.2009



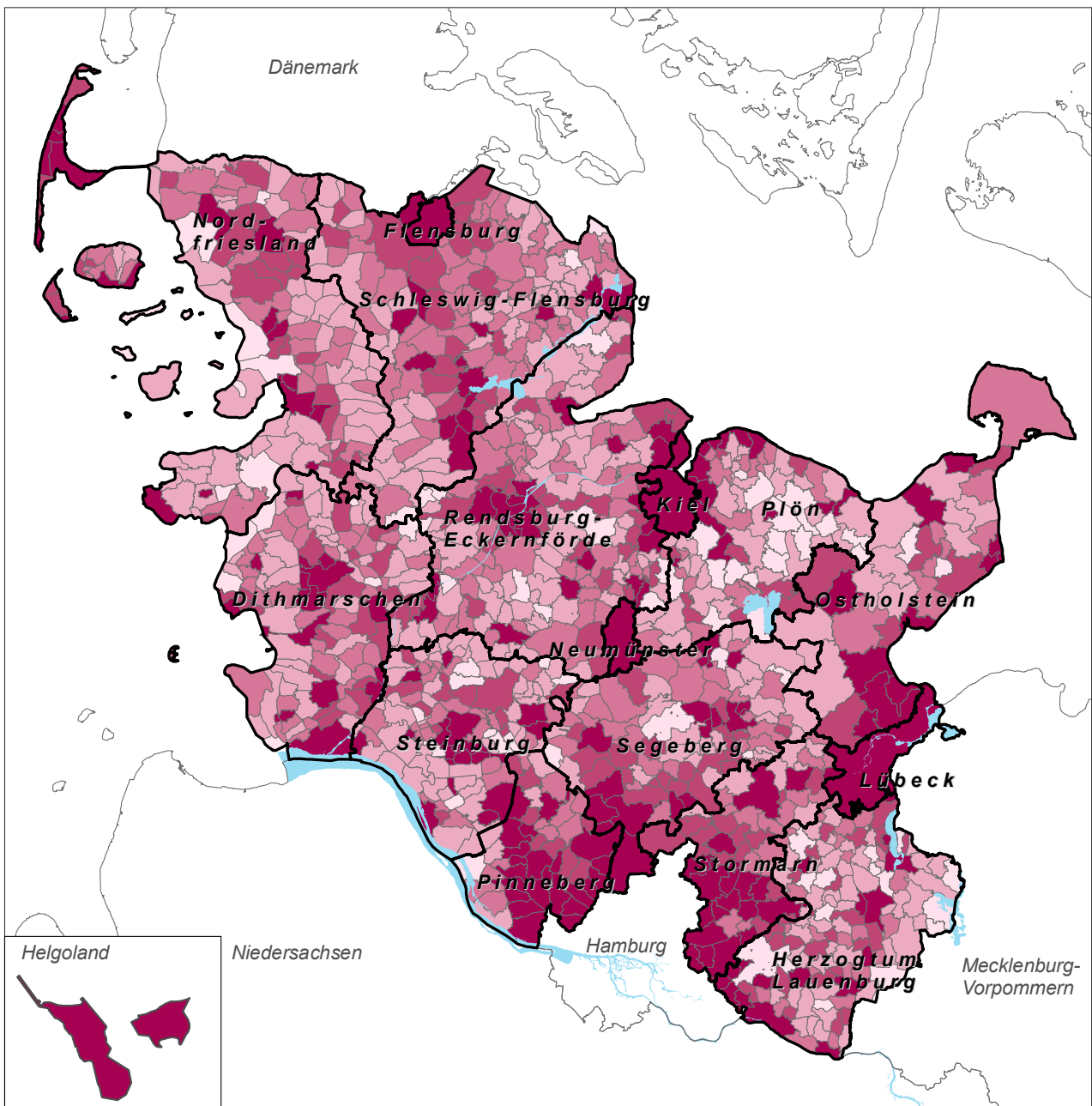
3. Nutzungsarten der Bodenflächen in Hamburg und in Schleswig-Holstein am 31.12.2009

Schl.- Nr.	Kreis	Fläche Anteil	Gebäude- und Freifläche			Betriebsfläche		Erholungsfläche	
			ins- gesamt	darunter		ins- gesamt	darunter Abbau- land	ins- gesamt	darunter Grün- anlage
		Wohnen		Gewerbe, Industrie	in ha				
Hamburg		ha	28 093	15 599	3 795	724	37	6 221	5 365
		%	37,2	20,7	5,0	1,0	0,0	8,2	7,1
Schleswig-Holstein		ha	109 521	65 221	9 180	7 514	4 473	14 868	7 953
		%	6,9	4,1	0,6	0,5	0,3	0,9	0,5
001	Flensburg, Stadt	ha	1 885	1 094	260	43	11	177	123
		%	33,2	19,3	4,6	0,8	0,2	3,1	2,2
002	Kiel, Landeshauptstadt	ha	3 935	2 092	533	10	2	654	491
		%	33,2	17,6	4,5	0,1	0,0	5,5	4,1
003	Lübeck, Hansestadt	ha	4 484	2 521	902	197	64	1 108	867
		%	20,9	11,8	4,2	0,9	0,3	5,2	4,0
004	Neumünster, Stadt	ha	2 368	1 393	268	26	1	348	271
		%	33,1	19,4	3,7	0,4	0,0	4,9	3,8
051	Dithmarschen	ha	8 477	4 627	796	469	134	660	200
		%	5,9	3,2	0,6	0,3	0,1	0,5	0,1
053	Herzogtum Lauenburg	ha	7 523	5 057	593	575	356	989	430
		%	6,0	4,0	0,5	0,5	0,3	0,8	0,3
054	Nordfriesland	ha	10 744	6 108	375	502	160	1 286	732
		%	5,2	2,9	0,2	0,2	0,1	0,6	0,4
055	Ostholstein	ha	8 835	5 514	390	450	299	1 535	908
		%	6,3	4,0	0,3	0,3	0,2	1,1	0,7
056	Pinneberg	ha	8 581	5 543	912	446	251	1 407	655
		%	12,9	8,3	1,4	0,7	0,4	2,1	1,0
057	Plön	ha	5 509	3 330	199	276	152	966	406
		%	5,1	3,1	0,2	0,3	0,1	0,9	0,4
058	Rendsburg-Eckernförde	ha	12 331	7 450	782	1 167	783	1 570	833
		%	5,6	3,4	0,4	0,5	0,4	0,7	0,4
059	Schleswig-Flensburg	ha	11 160	6 405	556	1 051	581	997	524
		%	5,4	3,1	0,3	0,5	0,3	0,5	0,3
060	Segeberg	ha	9 645	5 689	1 016	1 149	823	1 477	614
		%	7,2	4,2	0,8	0,9	0,6	1,1	0,5
061	Steinburg	ha	6 430	3 551	679	667	426	607	339
		%	6,1	3,4	0,6	0,6	0,4	0,6	0,3
062	Stormarn	ha	7 614	4 848	920	486	429	1 087	561
		%	9,9	6,3	1,2	0,6	0,6	1,4	0,7

in Hektar (ha) und ihr Anteil an der jeweiligen Landes- bzw. Kreisfläche in Prozent (%)

Verkehrsfläche		Landwirtschaftsfläche			Wald- fläche	Wasser- fläche	Flächen anderer Nutzung			Boden- fläche ins- gesamt	Siedlungs- und Verkehrs- fläche	Schl.- Nr.
ins- gesamt	darunter Straße, Weg, Platz	ins- gesamt	darunter				ins- gesamt	darunter				
			Moor	Heide				Friedhof	Unland			
in ha												
9 191	7 223	17 998	22	684	4 686	6 077	2 539	811	901	75 530	45 003	
12,2	9,6	23,8	0,0	0,9	6,2	8,0	3,4	1,1	1,2	100,0	59,6	
68 755	60 872	1 104 604	9 237	2 401	165 177	79 634	29 835	1 265	22 351	1 579 907	197 450	
4,4	3,9	69,9	0,6	0,2	10,5	5,0	1,9	0,1	1,4	100,0	12,5	
772	558	1 548	4	118	348	818	84	36	41	5 674	2 902	001
13,6	9,8	27,3	0,1	2,1	6,1	14,4	1,5	0,6	0,7	100,0	51,1	
1 713	1 382	3 588	35	2	670	1 113	182	75	87	11 865	6 385	002
14,4	11,6	30,2	0,3	0,0	5,6	9,4	1,5	0,6	0,7	100,0	53,8	
2 003	1 503	7 015	2	18	3 099	3 097	418	84	324	21 421	7 812	003
9,4	7,0	32,8	0,0	0,1	14,5	14,5	1,9	0,4	1,5	100,0	36,5	
751	631	3 077	188	2	325	199	69	40	24	7 163	3 533	004
10,5	8,8	43,0	2,6	0,0	4,5	2,8	1,0	0,6	0,3	100,0	49,3	004
5 702	5 112	108 365	395	93	5 227	6 973	6 928	93	5 629	142 801	15 268	051
4,0	3,6	75,9	0,3	0,1	3,7	4,9	4,9	0,1	3,9	100,0	10,7	
5 258	4 874	73 830	311	315	32 306	5 391	425	94	280	126 297	14 083	053
4,2	3,9	58,5	0,2	0,2	25,6	4,3	0,3	0,1	0,2	100,0	11,2	
8 789	7 435	157 808	671	545	8 704	9 117	11 330	85	8 126	208 281	21 246	054
4,2	3,6	75,8	0,3	0,3	4,2	4,4	5,4	0,0	3,9	100,0	10,2	
5 094	4 779	100 877	157	19	13 994	6 110	2 331	72	1 811	139 226	15 687	055
3,7	3,4	72,5	0,1	0,0	10,1	4,4	1,7	0,1	1,3	100,0	11,3	
3 667	3 312	41 060	98	135	5 790	3 997	1 476	110	959	66 425	13 960	056
5,5	5,0	61,8	0,1	0,2	8,7	6,0	2,2	0,2	1,4	100,0	21,0	
3 287	3 107	74 191	148	10	12 197	11 366	528	57	303	108 319	9 942	057
3,0	2,9	68,5	0,1	0,0	11,3	10,5	0,5	0,1	0,3	100,0	9,2	
9 020	7 791	158 545	3 343	536	24 858	9 524	1 611	158	1 383	218 625	23 463	058
4,1	3,6	72,5	1,5	0,2	11,4	4,4	0,7	0,1	0,6	100,0	10,7	
8 786	7 606	157 268	1 631	113	14 134	11 815	1 915	87	1 647	207 127	21 502	059
4,2	3,7	75,9	0,8	0,1	6,8	5,7	0,9	0,0	0,8	100,0	10,4	
5 855	5 543	89 808	1 104	365	23 178	2 563	765	93	617	134 441	17 397	060
4,4	4,1	66,8	0,8	0,3	17,2	1,9	0,6	0,1	0,5	100,0	12,9	
4 065	3 450	76 416	847	117	9 869	6 341	1 219	77	722	105 613	11 418	061
3,8	3,3	72,4	0,8	0,1	9,3	6,0	1,2	0,1	0,7	100,0	10,8	
3 992	3 789	51 207	303	12	10 478	1 210	554	102	396	76 628	12 852	062
5,2	4,9	66,8	0,4	0,0	13,7	1,6	0,7	0,1	0,5	100,0	16,8	

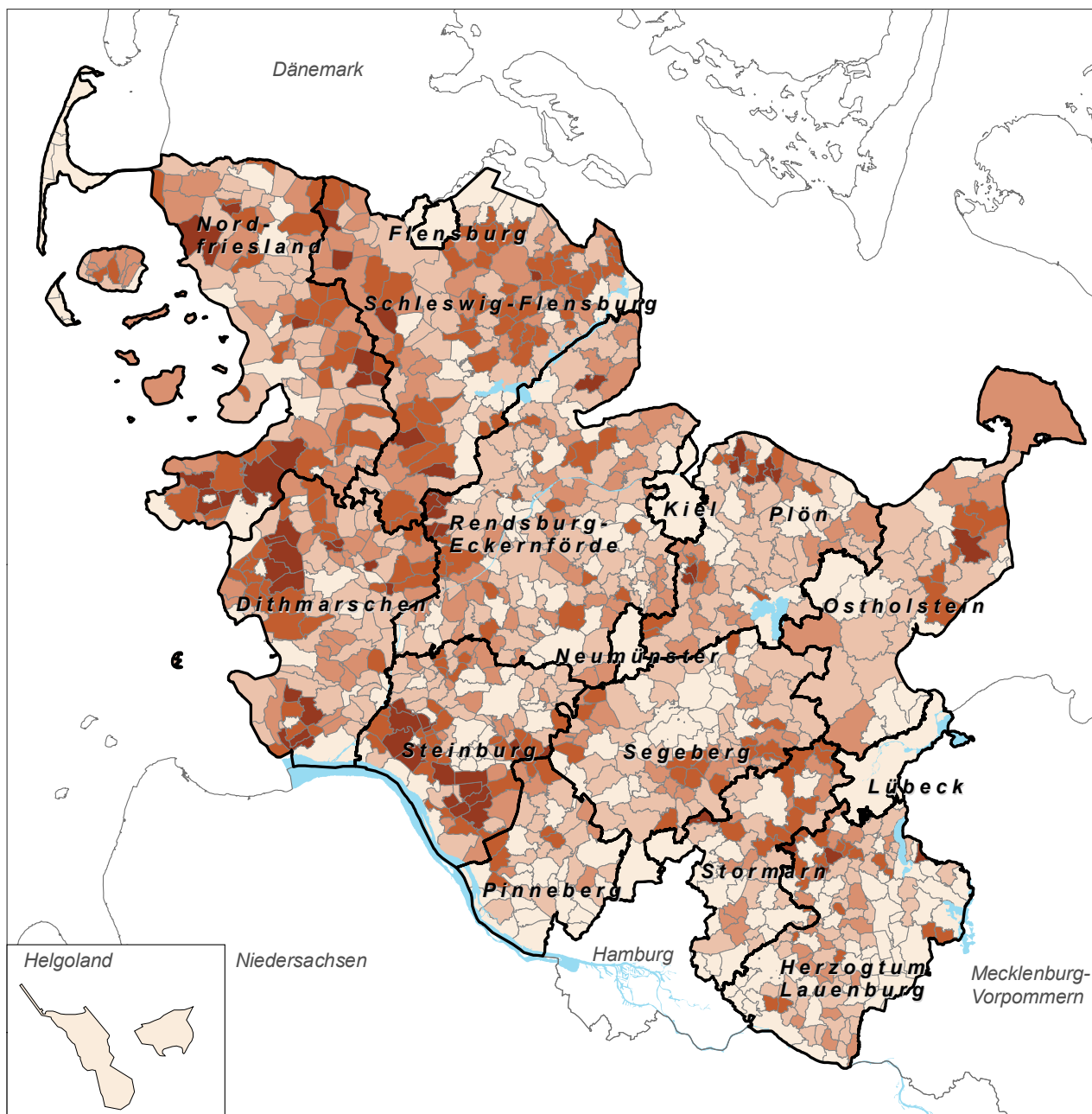
Anteil der Siedlungs- und Verkehrsfläche an der Bodenfläche der Gemeinden Schleswig-Holsteins am 31.12.2009



Anzahl der Gemeinden	Anteil an der Bodenfläche in %
79	unter 5
377	5 bis unter 7,5
283	7,5 bis unter 10
185	10 bis unter 15
197	15 und mehr

© Statistisches Amt für Hamburg und Schleswig-Holstein

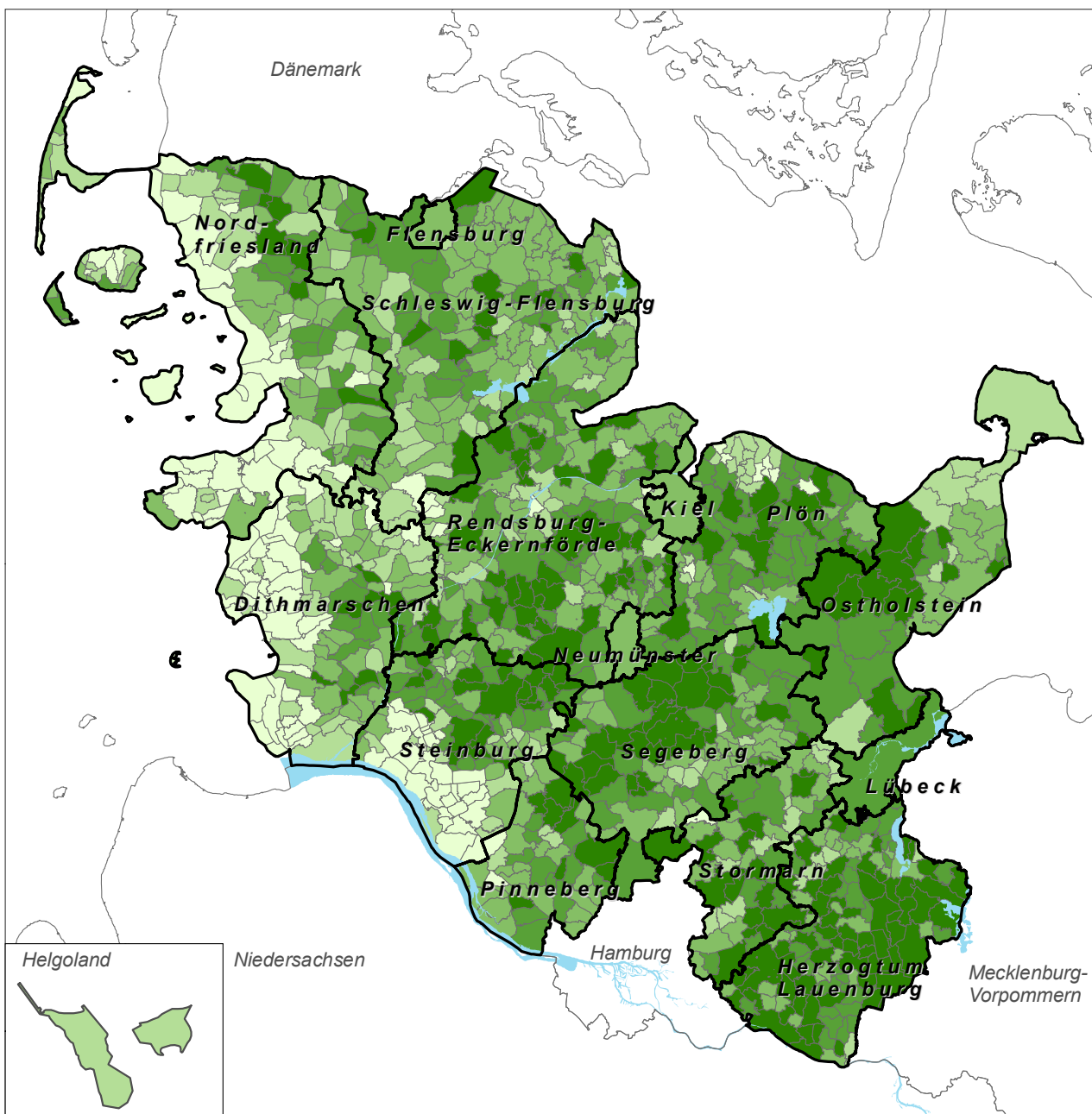
Anteil der Landwirtschaftsfläche an der Bodenfläche der Gemeinden Schleswig-Holsteins am 31.12.2009



Anzahl der Gemeinden	Anteil an der Bodenfläche in %
259	unter 65
368	65 bis unter 80
213	80 bis unter 85
215	85 bis unter 90
66	90 und mehr

© Statistisches Amt für Hamburg und Schleswig-Holstein

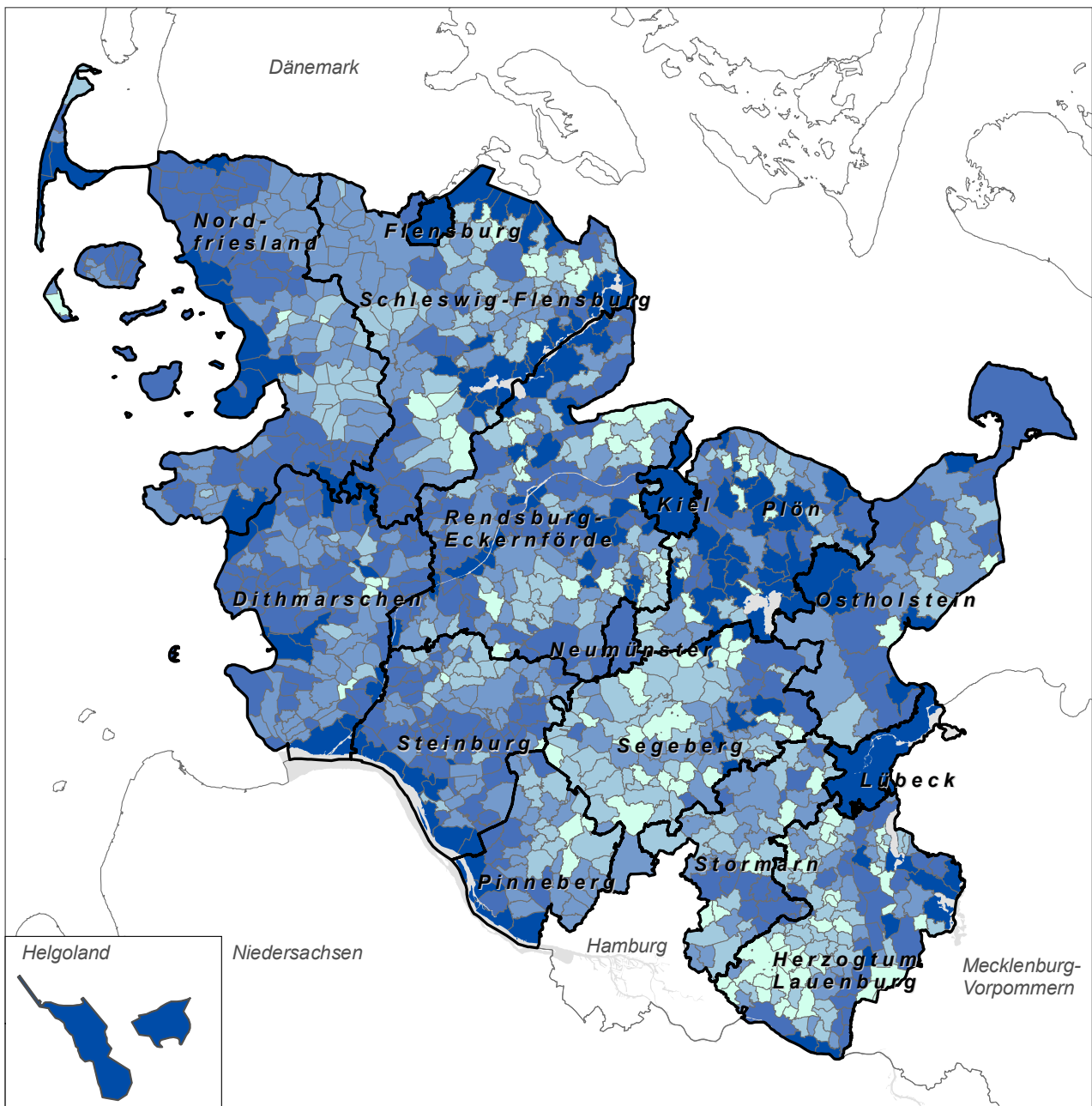
Anteil der Waldfläche an der Bodenfläche der Gemeinden Schleswig-Holsteins am 31.12.2009



Anzahl der Gemeinden	Anteil an der Bodenfläche in %
130	unter 0,5
184	0,5 bis unter 2,5
327	2,5 bis unter 7,5
249	7,5 bis unter 15
228	15,0 und mehr

© Statistisches Amt für Hamburg und Schleswig-Holstein

Anteil der Wasserfläche an der Bodenfläche der Gemeinden Schleswig-Holsteins am 31.12.2009



Anzahl der Gemeinden	Anteil an der Bodenfläche in %
117	unter 0,5
242	0,5 bis unter 1
309	1 bis unter 2
314	2 bis unter 7,5
139	7,5 und mehr

© Statistisches Amt für Hamburg und Schleswig-Holstein

4. Nutzungsarten der Bodenflächen in den

Schl.- Nr.	Gemeinde	Gebäude- und Freifläche			Betriebsfläche		Erholungsfläche		Verkehrsfläche	
		ins- gesamt	darunter		ins- gesamt	darunter Abbau- land	ins- gesamt	darunter Grün- anlage	ins- gesamt	darunter Straßen, Wege, Plätze
			Woh- nen	Ge- werbe, Industrie						
ha										
01000	Flensburg, Stadt	1 885	1 094	260	43	11	177	123	772	558
02000	Kiel, Landeshauptstadt	3 935	2 092	533	10	2	654	491	1 713	1 382
03000	Lübeck, Hansestadt	4 484	2 521	902	197	64	1 108	867	2 003	1 503
04000	Neumünster, Stadt	2 368	1 393	268	26	1	348	271	751	631
51001	Albersdorf	199	127	9	1	1	12	5	92	84
51002	Arkebek	19	14	–	–	–	0	0	37	33
51003	Averlak	43	29	1	0	–	2	1	18	18
51004	Bargenstedt	71	33	8	2	1	4	1	46	46
51005	Barkenholm	19	9	–	1	–	0	0	13	13
51006	Barlt	78	37	1	2	–	2	1	54	52
51008	Bergewörden	7	2	–	–	–	–	–	5	5
51010	Brickeln	17	8	1	–	–	3	–	43	23
51011	Brunsbüttel, Stadt	907	325	366	86	–	74	58	329	275
51012	Buchholz	62	34	0	6	4	1	0	86	51
51013	Büsum	205	131	17	8	–	28	10	82	74
51014	Büsumer Deichhausen	22	17	–	0	–	2	0	14	13
51015	Bunsoh	53	31	0	51	2	3	0	44	44
51016	Burg (Dithmarschen)	163	124	8	7	3	11	4	155	56
51017	Busenwurth	29	16	0	2	–	1	1	26	26
51019	Dellstedt	58	32	–	13	–	1	0	59	59
51020	Delve	50	29	–	4	1	4	1	49	49
51021	Diekhusen-Fahrstedt	41	28	0	0	–	2	0	27	27
51022	Dingen	46	29	0	1	–	1	1	23	20
51023	Dörpling	44	30	0	2	2	2	1	31	30
51024	Eddelak	87	51	4	0	–	4	2	34	31
51026	Eggstedt	57	34	1	3	2	2	0	43	43
51027	Elpersbüttel	75	35	–	5	–	6	5	78	73
51028	Epenwörden	55	29	1	1	–	2	1	52	47
51030	Fedderingen	26	10	0	3	–	0	0	31	31
51032	Frestedt	32	17	1	1	1	1	–	34	34
51033	Friedrichsgabekoog	16	2	–	–	–	31	–	20	20
51034	Friedrichskoog	259	129	12	7	–	15	11	138	133
51035	Gaushorn	15	10	1	2	1	0	–	21	21
51036	Glüsing	17	5	–	9	1	2	–	19	19
51037	Großenrade	39	20	–	3	1	1	0	42	42
51038	Groven	23	5	1	3	–	–	–	22	22
51039	Gudendorf	42	20	8	2	–	1	0	24	20
51043	Hedwigenkoog	36	15	0	0	–	0	0	38	38
51044	Heide, Stadt	742	453	40	15	–	49	24	275	248
51045	Hellschen-Heringsand-Unterschaar	23	13	–	0	–	–	–	18	18
51046	Helse	68	34	1	1	–	2	0	44	42
51047	Hemme	61	26	–	0	–	2	0	69	66
51048	Hemmingstedt	201	105	60	4	–	12	3	102	85
51049	Hennstedt	138	80	4	3	1	103	3	74	74

Gemeinden Schleswig-Holsteins am 31.12.2009

Landwirtschaftsfläche			Wald- fläche	Wasser- fläche	Flächen anderer Nutzung			Boden- fläche insge- samt	Siedlungs- und Verkehr- fläche	Schl.- Nr.
insgesamt	darunter				insgesamt	darunter				
	Moor	Heide				Friedhof	Unland			
ha										
1 548	4	118	348	818	84	36	41	5 674	2 902	01000
3 588	35	2	670	1 113	182	75	87	11 865	6 385	02000
7 015	2	18	3 099	3 097	418	84	324	21 421	7 812	03000
3 077	188	2	325	199	69	40	24	7 163	3 533	04000
1 116	–	1	238	20	32	3	26	1 712	307	51001
449	0	–	173	3	12	–	10	692	56	51002
700	25	–	13	69	61	–	61	907	63	51003
984	9	0	60	11	13	–	13	1 190	121	51004
416	–	–	4	11	47	–	47	511	34	51005
1 711	–	–	91	58	292	2	253	2 288	138	51006
210	–	–	3	29	10	–	5	264	11	51008
465	–	–	62	14	3	–	3	607	62	51010
2 902	–	–	48	1 919	258	9	158	6 524	1 406	51011
1 145	–	–	89	58	9	–	9	1 455	151	51012
385	–	–	2	44	73	5	9	827	327	51013
229	–	–	2	6	13	–	0	287	37	51014
785	–	–	196	30	13	–	12	1 175	150	51015
625	–	–	60	94	8	3	3	1 123	336	51016
629	–	–	–	15	306	–	290	1 009	58	51017
1 849	162	–	17	67	112	1	111	2 177	133	51019
1 168	–	–	5	133	170	1	147	1 584	107	51020
660	–	–	1	14	1	–	1	746	71	51021
583	–	4	32	11	4	–	4	702	71	51022
547	–	–	10	11	136	–	136	782	76	51023
769	–	–	8	13	7	2	6	921	127	51024
1 106	–	1	25	24	19	–	18	1 279	103	51026
1 725	–	10	42	237	849	–	783	3 017	164	51027
1 196	–	–	2	29	15	–	15	1 352	109	51028
854	24	1	21	17	18	–	18	969	60	51030
838	–	–	100	11	14	–	13	1 032	67	51032
733	–	–	1	38	22	–	10	862	67	51033
3 755	–	–	2	108	1 049	–	824	5 335	420	51034
476	1	–	54	6	70	–	70	645	37	51035
378	0	–	21	12	11	–	11	469	45	51036
771	–	–	165	9	10	–	10	1 040	84	51037
692	–	–	0	42	8	–	2	790	48	51038
418	–	–	110	6	1	–	1	604	69	51039
1 348	–	–	16	39	158	–	96	1 636	74	51043
1 724	–	–	179	90	122	12	109	3 197	1 094	51044
617	–	–	0	19	23	–	3	702	42	51045
992	–	–	11	24	2	–	2	1 144	114	51046
1 489	17	–	1	31	1	1	–	1 653	132	51047
1 197	–	–	8	21	58	3	53	1 602	321	51048
1 601	1	–	42	122	110	4	92	2 193	321	51049

Noch: 4. Nutzungsarten der Bodenflächen in den

Schl.- Nr.	Gemeinde	Gebäude- und Freifläche			Betriebsfläche		Erholungsfläche		Verkehrsfläche	
		ins- gesamt	darunter		ins- gesamt	darunter Abbau- land	ins- gesamt	darunter Grün- anlage	ins- gesamt	darunter Straßen, Wege, Plätze
			Woh- nen	Ge- werbe, Industrie						
ha										
51050	Hillgroven	14	4	0	0	–	–	–	11	11
51051	Hochdonn	72	48	2	0	–	4	0	64	25
51052	Hövede	9	3	–	8	8	–	–	11	11
51053	Hollingstedt	27	14	–	1	–	2	0	30	30
51054	Immenstedt	12	7	–	0	0	–	–	13	13
51057	Kaiser-Wilhelm-Koog	54	16	6	0	–	0	–	25	25
51058	Karolinenkoog	29	7	2	1	–	0	–	40	40
51060	Kleve	40	28	0	0	–	1	0	30	30
51061	Krempel	34	27	1	0	–	1	–	18	16
51062	Kronprinzenkoog	106	38	2	0	–	1	1	63	61
51063	Krumstedt	50	21	0	5	3	1	1	55	55
51064	Kuden	47	25	–	3	–	0	0	45	45
51065	Lehe	81	57	–	0	–	3	1	46	41
51067	Lieth	95	14	72	5	–	0	0	17	17
51068	Linden	65	33	0	1	–	3	1	44	43
51069	Lohe-Rickelshof	79	62	3	4	–	5	1	43	39
51071	Lunden	64	51	5	0	–	5	1	26	22
51072	Marne, Stadt	218	141	27	5	–	18	11	51	46
51073	Marnerdeich	18	12	0	1	–	1	0	5	5
51074	Meldorf, Stadt	295	181	44	2	–	16	10	123	109
51075	Neuenkirchen	85	38	3	0	–	1	1	88	84
51076	Neufeld	50	25	0	1	–	0	0	33	32
51077	Neufelderkoog	21	3	–	–	–	–	–	23	23
51078	Nindorf	62	48	5	3	1	5	1	43	43
51079	Norddeich	31	19	–	0	–	1	0	25	25
51080	Norderheistedt	13	4	–	0	–	0	0	12	12
51081	Norderwörden	51	19	–	1	–	1	–	73	73
51082	Nordhastedt	166	109	3	3	0	10	2	139	125
51083	Odderade	33	18	0	0	–	0	0	35	35
51084	Oesterdeichstrich	24	14	0	0	–	0	0	29	15
51085	Offenbüttel	33	17	–	2	1	2	–	40	40
51086	Osterrade	53	26	0	0	0	–	–	45	45
51087	Ostrohe	57	43	0	1	–	8	1	34	34
51088	Pahlen	72	43	1	23	16	12	0	42	42
51089	Quickborn	18	12	0	–	–	0	0	38	26
51090	Ramhusen	21	8	–	0	–	0	–	16	16
51092	Rehm-Flehde-Bargen	59	31	3	4	–	4	3	47	39
51093	Reinsbüttel	30	18	–	0	–	0	–	21	19
51096	Sankt Annen	45	20	0	1	–	0	0	46	40
51097	Sankt Michaelisdonn	193	129	15	12	2	51	9	152	92
51098	Sarzbüttel	60	40	1	1	–	3	–	43	43
51099	Schafstedt	100	73	2	6	–	15	0	118	88
51100	Schalkholz	53	30	5	55	53	1	0	46	46
51102	Schlichting	41	14	0	–	–	–	–	40	40
51103	Schmedeswurth	25	7	–	–	–	–	–	19	19
51104	Schrum	8	2	–	2	0	0	–	16	16
51105	Schülp	48	21	0	–	–	1	–	28	28
51107	Stelle-Wittenwurth	39	23	1	0	–	1	1	57	50
51108	Strübbel	14	7	0	–	–	0	0	13	13
51109	Süderdeich	35	18	3	0	–	0	0	22	20

Gemeinden Schleswig-Holsteins am 31.12.2009

Landwirtschaftsfläche			Wald- fläche	Wasser- fläche	Flächen anderer Nutzung			Boden- fläche insge- samt	Siedlungs- und Verkehr- fläche	Schl.- Nr.
insgesamt	darunter				insgesamt	darunter				
	Moor	Heide				Friedhof	Unland			
ha										
317	–	–	–	7	10	–	–	360	25	51050
300	–	–	54	48	5	–	5	546	139	51051
239	–	–	8	10	9	–	9	294	20	51052
765	–	–	34	22	93	–	92	974	60	51053
281	–	2	1	1	1	–	1	309	24	51054
974	–	–	0	25	228	–	179	1 306	79	51057
1 154	–	–	1	485	46	–	6	1 755	69	51058
1 054	–	–	14	107	35	–	20	1 281	71	51060
384	0	–	9	7	31	–	31	483	53	51061
2 362	–	–	2	43	307	3	267	2 885	173	51062
1 215	–	13	201	20	41	–	41	1 589	108	51063
863	4	–	71	47	62	–	62	1 136	94	51064
1 583	–	–	2	115	34	–	10	1 863	129	51065
331	–	–	7	5	5	–	5	466	118	51067
981	3	–	30	12	26	–	26	1 162	113	51068
379	–	–	10	9	10	1	9	539	131	51069
282	–	–	35	33	20	5	15	465	101	51071
179	–	–	0	7	5	5	–	483	297	51072
103	–	–	–	3	1	–	1	131	24	51073
1 415	–	–	8	177	89	7	60	2 125	443	51074
2 269	–	–	4	48	19	1	18	2 514	175	51075
936	–	–	0	16	4	–	2	1 040	84	51076
851	–	–	–	24	57	–	4	976	44	51077
713	–	–	30	9	8	–	8	873	112	51078
617	–	–	0	11	5	–	1	690	57	51079
400	–	–	2	6	0	–	0	433	25	51080
1 678	–	–	5	38	0	–	0	1 847	126	51081
1 704	0	–	259	93	282	3	279	2 655	320	51082
646	–	–	360	16	38	–	38	1 129	69	51083
400	–	–	0	10	1	–	1	464	53	51084
1 156	29	–	49	49	65	–	65	1 395	75	51085
1 506	24	–	57	36	11	–	11	1 709	99	51086
475	35	–	57	33	4	–	4	670	101	51087
826	–	–	10	55	41	2	37	1 080	135	51088
262	–	0	374	2	2	–	1	695	56	51089
427	–	–	3	13	0	–	0	480	37	51090
1 134	–	–	41	37	137	–	137	1 463	114	51092
607	–	–	1	22	1	–	0	683	52	51093
1 293	–	–	3	70	31	1	14	1 489	93	51096
1 721	–	23	121	34	23	2	20	2 305	407	51097
978	0	–	154	54	46	1	44	1 339	109	51098
1 391	–	–	128	49	10	1	9	1 816	239	51099
1 014	58	–	37	9	35	–	34	1 250	102	51100
1 121	–	–	9	32	6	–	6	1 250	81	51102
536	–	–	0	10	1	–	1	591	44	51103
436	–	38	36	2	2	–	1	500	24	51104
820	–	–	0	30	0	–	0	927	76	51105
867	–	–	8	20	79	–	79	1 071	97	51107
403	–	–	–	9	–	–	–	440	28	51108
586	–	–	3	16	1	0	1	664	58	51109

Noch: 4. Nutzungsarten der Bodenflächen in den

Schl.- Nr.	Gemeinde	Gebäude- und Freifläche		Betriebsfläche		Erholungsfläche		Verkehrsfläche		
		ins- gesamt	darunter		ins- gesamt	darunter Abbau- land	ins- gesamt	darunter Grün- anlage	ins- gesamt	darunter Straßen, Wege, Plätze
			Woh- nen	Ge- werbe, Industrie						
ha										
51110	Süderhastedt	58	26	–	2	1	2	0	58	57
51113	Wöhrden	96	74	2	1	–	5	1	90	86
51114	Tellingstedt	146	88	6	11	11	9	4	87	87
51117	Tielenhemme	24	12	–	0	–	1	0	23	23
51118	Trennewurth	30	15	–	1	–	0	0	24	24
51119	Volsemenhusen	56	16	–	0	–	0	0	53	48
51120	Wallen	6	2	–	0	–	–	–	7	7
51121	Warwerort	19	15	–	0	–	31	0	17	17
51122	Weddingstedt	139	87	17	2	–	4	3	98	84
51125	Welmbüttel	32	21	1	6	6	1	0	27	27
51126	Wennbüttel	13	6	–	–	–	0	0	16	13
51127	Wesselburen, Stadt	126	93	9	0	–	7	2	36	34
51128	Wesselburener Deichhausen	16	9	0	0	–	–	–	14	14
51129	Wesselburenerkoog	38	29	–	1	–	3	0	43	42
51130	Wesseln	74	51	4	3	–	3	0	21	21
51131	Westerborstel	11	5	–	7	7	1	–	10	10
51132	Westerdeichstrich	55	38	1	1	–	8	0	27	27
51133	Wiemerstedt	14	6	–	0	–	0	–	17	17
51134	Windbergen	64	35	–	10	–	3	0	61	57
51135	Wolmersdorf	32	17	–	1	–	1	0	20	19
51136	Wrohm	57	30	1	2	–	3	1	50	50
51137	Nordermeldorf	75	29	–	2	–	5	4	108	107
51138	Tensbüttel-Röst	68	24	1	12	1	1	0	121	112
51139	Süderdorf	49	17	–	2	2	0	0	54	53
51140	Oesterwurth	45	12	1	1	–	–	–	42	39
51141	Süderheistedt	47	22	–	1	–	1	1	26	26
	Dithmarschen	8 477	4 627	796	469	134	660	200	5 702	5 112
53001	Albsfelde	5	5	–	–	–	0	0	6	6
53002	Alt Mölln	61	41	15	3	1	4	3	55	55
53003	Aumühle	145	120	5	0	0	8	1	40	29
53004	Bäk	40	35	–	0	–	1	1	15	15
53005	Bälau	17	12	1	0	0	1	1	18	18
53006	Basedow	37	26	–	1	0	1	1	38	27
53007	Basthorst	23	15	–	4	3	3	3	41	40
53008	Behlendorf	31	18	0	1	–	2	0	33	29
53009	Berkenthin	83	65	2	0	–	8	6	61	61
53010	Besenthal	12	3	0	0	0	0	0	69	69
53011	Bliestorf	38	25	–	–	–	2	1	33	33
53012	Börnsen	149	125	5	1	0	9	6	56	53
53013	Borstorf	18	11	–	1	–	1	0	21	21
53014	Breitenfelde	89	50	5	10	7	13	10	52	52
53015	Bröthen	21	13	1	1	1	0	0	39	35
53016	Brunsmark	10	9	–	0	0	–	–	17	17
53017	Brunstorf	30	21	3	3	–	119	1	46	46
53018	Buchholz	20	15	–	0	–	3	0	27	23
53019	Buchhorst	24	7	12	22	21	1	0	26	20
53020	Büchen	246	153	28	2	1	21	11	139	104

Gemeinden Schleswig-Holsteins am 31.12.2009

Landwirtschaftsfläche			Wald- fläche	Wasser- fläche	Flächen anderer Nutzung			Boden- fläche insge- samt	Siedlungs- und Verkehr- fläche	Schl.- Nr.
insgesamt	darunter				insgesamt	darunter				
	Moor	Heide				Friedhof	Unland			
ha										
1 321	–	0	94	17	22	2	20	1 574	122	51110
1 915	–	–	1	52	18	2	7	2 177	194	51113
1 672	1	–	20	118	46	3	43	2 110	245	51114
1 115	–	–	1	72	35	–	20	1 271	48	51117
706	–	–	–	17	0	–	0	778	55	51118
1 539	–	–	0	29	0	–	0	1 678	109	51119
162	–	–	3	6	2	–	2	186	13	51120
305	–	–	0	32	53	–	33	458	68	51121
1 316	–	–	163	30	35	3	31	1 789	247	51122
328	–	–	264	77	25	–	25	760	61	51125
304	–	1	103	12	8	–	8	455	28	51126
322	–	–	3	9	9	7	2	514	176	51127
454	–	–	0	12	11	–	11	507	30	51128
1 380	–	–	0	584	139	–	17	2 189	86	51129
265	–	–	2	5	2	–	2	376	102	51130
374	–	–	2	3	5	–	5	414	23	51131
600	–	–	0	29	29	–	4	749	91	51132
431	–	–	34	10	1	–	1	508	31	51133
1 408	–	–	66	22	97	1	94	1 731	139	51134
510	–	–	21	13	12	–	12	610	53	51135
985	–	–	11	22	15	1	13	1 145	114	51136
2 920	–	–	3	158	141	–	82	3 410	189	51137
1 408	0	–	184	36	107	–	103	1 936	201	51138
1 421	–	–	71	20	3	–	2	1 621	103	51139
1 302	–	–	1	29	0	–	0	1 419	88	51140
731	–	–	25	10	2	–	2	844	75	51141
108 365	395	93	5 227	6 973	6 928	93	5 629	142 801	15 268	
151	–	–	255	1	–	–	–	418	11	53001
429	–	0	78	14	1	–	1	644	121	53002
41	1	–	105	5	4	4	0	347	196	53003
256	–	–	112	4	0	–	0	430	57	53004
468	–	–	141	5	0	–	0	650	36	53005
562	–	–	88	17	2	–	2	747	78	53006
653	–	–	351	6	2	0	1	1 082	68	53007
681	–	–	195	80	1	0	0	1 026	69	53008
780	–	0	62	24	4	1	3	1 022	153	53009
674	–	–	497	12	2	–	0	1 265	81	53010
598	–	–	362	2	–	–	–	1 035	73	53011
458	–	0	163	4	2	–	1	842	214	53012
325	–	–	491	6	1	–	1	865	42	53013
1 028	–	–	50	10	2	1	0	1 254	159	53014
647	–	4	355	4	1	–	1	1 069	60	53015
104	–	–	298	1	–	–	–	429	27	53016
902	–	–	268	6	2	1	1	1 376	198	53017
206	–	–	33	2	2	–	2	293	50	53018
347	0	9	90	9	1	–	1	519	51	53019
1 010	–	90	221	40	7	3	3	1 685	410	53020

Noch: 4. Nutzungsarten der Bodenflächen in den

Schl.- Nr.	Gemeinde	Gebäude- und Freifläche			Betriebsfläche		Erholungsfläche		Verkehrsfläche	
		ins- gesamt	darunter		ins- gesamt	darunter Abbau- land	ins- gesamt	darunter Grün- anlage	ins- gesamt	darunter Straßen, Wege, Plätze
			Woh- nen	Ge- werbe, Industrie						
ha										
53021	Dahmker	10	5	–	0	–	0	0	8	8
53022	Dalldorf	23	18	0	3	3	2	0	38	32
53023	Dassendorf	170	156	1	2	2	2	0	41	41
53024	Düchelsdorf	9	7	0	2	–	0	0	5	5
53025	Duvensee	36	22	–	1	0	2	1	34	34
53026	Einhaus	19	17	–	0	0	0	0	19	14
53027	Elmenhorst	82	28	23	3	2	3	2	52	52
53028	Escheburg	96	91	–	0	–	81	0	58	54
53029	Fitzen	31	19	0	16	14	4	0	31	31
53030	Fredeburg	6	2	–	0	0	0	0	32	24
53031	Fuhlenhagen	22	12	0	0	0	1	0	29	29
53032	Geesthacht, Stadt	847	463	156	77	3	84	63	256	236
53033	Giesensdorf	7	4	–	0	0	–	–	9	9
53034	Göldenitz	13	10	–	0	0	1	1	15	15
53035	Göttin	9	4	–	0	–	0	0	31	31
53036	Grabau	18	9	0	6	6	1	0	21	19
53037	Grambek	34	23	1	24	7	53	2	75	61
53038	Grinau	14	9	0	3	–	0	0	8	8
53039	Groß Boden	12	9	0	0	0	0	0	12	12
53040	Groß Disnack	7	1	0	1	–	–	–	28	18
53041	Groß Grönau	115	97	0	3	2	8	4	34	33
53042	Groß Pampau	12	5	–	28	28	1	0	12	12
53043	Groß Sarau	70	42	1	1	1	4	4	123	98
53044	Groß Schenkenberg	31	18	0	0	–	4	0	19	19
53045	Grove	15	12	–	1	0	0	0	20	17
53046	Gudow	113	62	2	65	65	7	2	151	148
53047	Gülzow	54	44	–	1	1	19	15	46	46
53048	Güster	82	68	6	3	3	34	2	44	35
53049	Hamfelde	26	21	–	0	0	0	0	16	16
53050	Hamwarde	36	35	–	6	6	2	0	25	25
53051	Harmsdorf	15	9	1	0	–	0	0	18	15
53052	Havekost	12	4	–	1	1	0	0	28	22
53053	Hohenhorn	30	20	0	0	–	11	0	22	22
53054	Hollenbek	28	21	1	0	–	0	0	25	23
53056	Hornbek	18	9	3	1	0	0	–	44	41
53057	Horst	24	21	–	1	1	4	3	32	25
53058	Juliusburg	11	6	1	1	1	0	0	21	21
53059	Kankelau	12	9	–	–	–	0	0	18	18
53060	Kasseburg	27	20	–	4	3	–	–	56	56
53061	Kastorf	62	39	7	2	–	3	3	24	21
53062	Kittlitz	33	15	–	4	3	1	1	32	32
53064	Klein Pampau	30	24	0	2	–	3	3	15	15
53066	Klein Zecher	23	13	0	–	–	0	0	20	20
53067	Klempau	41	24	–	8	4	3	1	35	35
53068	Klinkrade	28	18	–	–	–	2	1	24	24
53069	Koberg	37	26	2	–	–	2	2	30	30
53070	Köthel	14	11	–	0	0	1	–	6	6
53071	Kollow	35	32	–	1	0	3	1	22	22
53072	Kröppelshagen-Fahrendorf	54	46	0	–	–	3	0	40	40
53073	Krüzen	20	11	1	4	3	0	0	37	37

Gemeinden Schleswig-Holsteins am 31.12.2009

Landwirtschaftsfläche			Wald- fläche	Wasser- fläche	Flächen anderer Nutzung			Boden- fläche insge- samt	Siedlungs- und Verkehr- fläche	Schl.- Nr.
insgesamt	darunter				insgesamt	darunter				
	Moor	Heide				Friedhof	Unland			
ha										
177	–	–	7	1	–	–	–	204	18	53021
447	1	–	53	39	1	–	1	605	64	53022
524	–	–	45	2	9	1	8	795	214	53023
269	1	–	14	1	–	–	–	301	16	53024
911	9	–	239	17	–	–	–	1 240	73	53025
200	–	–	14	1	0	–	0	253	38	53026
946	3	–	204	7	0	–	0	1 300	139	53027
543	–	18	97	14	2	–	2	891	235	53028
591	1	–	189	31	18	–	18	911	69	53029
196	–	–	770	3	0	–	0	1 009	39	53030
464	–	–	52	3	3	0	1	574	52	53031
1 066	–	70	698	247	44	23	14	3 319	1 284	53032
244	–	–	10	3	–	–	–	273	16	53033
452	–	–	29	7	1	–	1	518	29	53034
324	–	10	147	6	3	–	–	521	40	53035
333	–	–	28	3	1	–	1	410	40	53036
242	17	9	783	54	1	1	–	1 266	180	53037
229	–	–	19	1	1	–	1	274	25	53038
239	–	–	2	4	0	–	0	270	25	53039
225	–	–	329	7	2	–	2	599	36	53040
259	–	–	58	8	5	0	3	490	158	53041
340	0	–	34	4	1	–	1	432	24	53042
1 276	1	7	191	41	2	–	0	1 708	197	53043
549	–	–	39	8	1	–	1	652	55	53044
445	–	–	43	2	2	–	2	528	36	53045
2 017	72	23	1 723	141	8	1	4	4 226	272	53046
1 018	–	–	558	8	3	1	2	1 707	120	53047
335	–	0	124	148	9	1	8	778	161	53048
251	3	0	42	11	2	–	2	347	41	53049
494	–	3	101	2	1	1	0	668	65	53050
274	–	1	47	3	0	–	0	357	33	53051
497	2	1	51	2	–	–	–	591	40	53052
590	–	–	31	2	6	–	6	693	64	53053
625	–	–	37	4	3	–	3	721	53	53054
346	7	7	159	19	2	–	2	589	63	53056
812	7	–	291	22	7	–	7	1 193	61	53057
472	–	–	91	6	0	–	–	604	33	53058
367	1	–	18	3	2	–	2	421	31	53059
573	–	–	126	4	0	–	–	789	84	53060
571	–	–	25	3	–	–	–	690	91	53061
1 112	3	–	395	195	1	–	1	1 773	67	53062
304	–	–	58	4	0	–	0	417	50	53064
779	–	–	79	6	5	–	5	911	42	53066
794	–	–	98	26	1	–	1	1 007	83	53067
669	1	–	11	6	0	–	–	740	54	53068
715	25	–	404	10	1	–	1	1 198	68	53069
113	–	0	10	7	1	1	0	152	22	53070
629	–	–	127	6	–	–	–	821	59	53071
500	–	–	234	4	1	–	1	837	98	53072
687	–	–	67	7	3	–	3	825	58	53073

Noch: 4. Nutzungsarten der Bodenflächen in den

Schl.- Nr.	Gemeinde	Gebäude- und Freifläche		Betriebsfläche		Erholungsfläche		Verkehrsfläche		
		ins- gesamt	darunter		ins- gesamt	darunter Abbau- land	ins- gesamt	darunter Grün- anlage	ins- gesamt	darunter Straßen, Wege, Plätze
			Woh- nen	Ge- werbe, Industrie						
ha										
53074	Krukow	16	8	–	5	5	–	–	27	27
53075	Krummesse	55	46	1	–	–	6	1	17	17
53076	Kuddewörde	61	52	1	6	5	2	1	39	39
53077	Kühsen	20	14	1	3	1	0	0	27	27
53078	Kulpin	14	11	–	0	0	1	1	13	13
53079	Labenz	40	25	0	1	–	2	2	19	18
53080	Langenlehsten	19	7	0	2	1	1	–	72	72
53081	Lankau	36	21	1	2	1	5	1	64	61
53082	Lanze	21	7	1	24	24	2	0	35	22
53083	Lauenburg/Elbe, Stadt	310	207	56	16	11	26	20	97	80
53084	Lehmrade	28	21	0	1	–	7	1	52	52
53085	Linau	52	38	0	3	2	6	2	33	33
53086	Lüchow	13	7	–	–	–	0	0	11	11
53087	Lüttau	36	21	1	3	–	1	0	41	41
53088	Mechow	11	8	–	2	2	3	0	10	10
53089	Möhnsen	32	19	6	1	–	1	–	49	44
53090	Mölln, Stadt	539	328	80	15	14	33	32	185	173
53091	Mühlenrade	11	5	–	2	1	1	0	14	14
53092	Müssen	62	42	1	5	4	6	2	50	37
53093	Mustin	44	34	0	2	0	2	1	31	31
53094	Niendorf bei Berkenthin	14	7	–	–	–	1	1	18	18
53095	Niendorf/ Stecknitz	33	21	0	0	0	5	5	22	22
53096	Nusse	47	35	0	1	1	1	–	26	26
53097	Panten	49	36	2	10	8	1	1	42	42
53098	Pogeez	24	20	–	3	–	–	–	26	21
53099	Poggensee	15	12	–	0	–	0	0	18	18
53100	Ratzeburg, Stadt	400	266	28	13	11	50	45	136	118
53101	Ritzerau	21	16	–	0	0	2	2	25	25
53102	Römnitz	6	2	–	–	–	7	–	9	9
53103	Rondeshagen	46	35	–	21	–	3	3	25	25
53104	Roseburg	42	28	0	7	6	3	3	53	48
53105	Sachsenwald (Forstgutsbez.), gemfr. G	2	1	–	6	2	0	0	244	223
53106	Sahms	18	13	–	6	5	2	0	21	20
53107	Salem	66	42	0	2	2	33	4	72	72
53108	Sandesneben	60	44	1	1	0	10	8	23	23
53109	Schiphorst	29	17	0	0	–	1	1	21	21
53110	Schmilau	41	28	0	2	–	5	0	55	49
53111	Schnakenbek	45	36	–	2	2	13	9	39	39
53112	Schönberg	68	46	5	6	5	2	1	40	40
53113	Schretstaken	28	16	–	1	–	2	2	21	21
53114	Schürensöhlen	10	6	0	–	–	0	0	9	9
53115	Schulendorf	31	22	0	0	–	1	1	40	40
53116	Schwarzenbek, Stadt	369	229	68	3	2	44	38	114	98
53117	Seedorf	58	45	0	1	1	3	1	37	37
53118	Siebenbäumen	35	21	1	2	–	2	1	26	26

Gemeinden Schleswig-Holsteins am 31.12.2009

Landwirtschaftsfläche			Wald- fläche	Wasser- fläche	Flächen anderer Nutzung			Boden- fläche insge- samt	Siedlungs- und Verkehr- fläche	Schl.- Nr.
insgesamt	darunter				insgesamt	darunter				
	Moor	Heide				Friedhof	Unland			
ha										
575	–	–	167	4	0	–	0	794	43	53074
226	–	–	19	5	6	1	5	335	80	53075
566	0	–	54	5	1	1	1	734	103	53076
578	–	–	85	15	0	–	0	728	48	53077
534	–	–	37	6	1	–	1	607	29	53078
504	–	–	4	6	0	–	0	575	61	53079
712	11	34	1 524	6	3	–	–	2 337	93	53080
1 089	–	3	630	86	1	–	0	1 912	106	53081
750	–	–	20	46	7	–	3	905	58	53082
338	–	0	33	117	17	6	2	954	444	53083
504	1	5	441	103	3	–	3	1 140	89	53084
793	0	–	41	31	6	–	4	966	93	53085
427	–	–	6	4	0	–	0	462	25	53086
897	–	–	138	6	2	1	1	1 124	82	53087
403	1	–	10	4	0	–	0	443	24	53088
601	1	–	58	5	0	–	0	747	83	53089
279	9	2	1 274	169	12	9	1	2 505	767	53090
312	–	–	30	3	0	–	0	374	28	53091
833	–	–	163	16	12	1	11	1 146	119	53092
886	1	–	145	78	1	1	–	1 188	79	53093
309	–	–	48	9	1	–	1	399	32	53094
617	–	–	161	3	0	0	–	841	60	53095
484	–	0	47	12	3	3	0	622	77	53096
1 121	13	5	121	16	21	–	21	1 383	95	53097
362	–	–	35	1	0	–	0	451	52	53098
371	–	2	137	2	2	–	2	544	33	53099
611	44	–	210	1 592	17	7	10	3 029	594	53100
571	–	–	447	45	0	–	0	1 111	47	53101
335	–	–	153	5	0	–	0	515	23	53102
773	–	–	76	7	–	–	–	951	95	53103
832	1	0	673	12	1	–	1	1 623	99	53104
131	8	–	5 435	16	16	–	16	5 849	249	53105
500	1	1	42	3	4	0	4	594	41	53106
1 208	0	0	912	192	27	0	26	2 511	171	53107
512	–	–	3	2	3	3	0	613	95	53108
694	–	–	68	2	0	–	0	815	51	53109
778	1	0	246	25	2	0	2	1 155	103	53110
394	–	–	649	155	4	1	3	1 302	98	53111
884	0	–	463	11	4	–	4	1 478	110	53112
579	–	–	213	3	0	0	–	847	52	53113
240	–	–	12	1	2	–	2	275	20	53114
840	0	–	212	12	2	–	2	1 139	72	53115
298	1	–	314	5	9	4	4	1 156	531	53116
1 148	0	0	624	916	2	1	1	2 789	98	53117
783	0	–	25	5	5	1	4	882	66	53118

Noch: 4. Nutzungsarten der Bodenflächen in den

Schl.- Nr.	Gemeinde	Gebäude- und Freifläche		Betriebsfläche		Erholungsfläche		Verkehrsfläche		
		ins- gesamt	darunter		ins- gesamt	darunter Abbau- land	ins- gesamt	darunter Grün- anlage	ins- gesamt	darunter Straßen, Wege, Plätze
			Woh- nen	Ge- werbe, Industrie						
ha										
53119	Siebeneichen	12	10	0	0	0	6	1	26	21
53120	Sierksrade	17	14	–	2	0	1	–	12	12
53121	Sirksfelde	14	10	0	16	15	1	1	23	23
53122	Steinhorst	32	20	–	7	–	3	1	27	27
53123	Sterley	67	38	3	3	1	3	2	67	58
53124	Stubben	25	15	–	–	–	1	1	16	16
53125	Talkau	25	20	1	2	–	2	0	20	20
53126	Tramm	23	12	2	0	–	0	0	34	33
53127	Walksfelde	12	10	0	–	–	0	0	6	6
53128	Wangelau	13	6	–	2	1	1	1	17	17
53129	Wentorf bei Hamburg	302	229	38	1	1	99	60	75	72
53130	Wentorf (Amt Sandesneben)	33	24	2	2	1	4	1	17	17
53131	Wiershop	34	13	–	15	5	1	1	17	17
53132	Witzeeze	42	35	0	0	0	9	3	48	43
53133	Wohltorf	130	119	0	2	0	11	3	43	37
53134	Woltersdorf	29	19	1	16	16	0	0	32	27
53135	Worth	17	12	1	1	–	0	–	17	17
53136	Ziethen	42	27	2	0	–	2	0	38	38
	Herzogtum-Lauenburg	7 523	5 057	593	575	356	989	430	5 258	4 874
54001	Achtrup	127	63	2	2	–	5	1	101	94
54002	Ahrenshöft	34	18	2	70	43	5	–	33	33
54003	Ahrenviöl	39	15	2	2	–	0	0	29	29
54004	Ahrenviölfeld	23	9	–	1	–	1	0	29	24
54005	Alkersum	36	15	4	1	1	3	3	40	40
54006	Almdorf	31	22	1	–	–	0	0	30	26
54007	Arlewatt	24	13	–	21	20	4	2	15	15
54009	Aventoft	48	28	1	0	–	1	1	45	45
54010	Bargum	136	35	0	2	–	16	15	76	68
54011	Behrendorf	46	17	1	1	–	2	1	49	49
54012	Bohmstedt	50	27	1	2	0	1	0	60	60
54013	Bondelum	20	7	0	0	0	0	0	30	27
54014	Bordelum	150	96	3	8	1	17	14	151	138
54015	Borgsum	27	14	0	3	3	2	2	24	24
54016	Bosbüll	22	8	0	1	–	0	0	25	21
54017	Braderup	60	35	1	1	–	2	1	48	48
54018	Bramstedtlund	80	9	0	11	11	1	1	41	41
54019	Bredstedt, Stadt	219	137	27	5	–	20	13	79	72
54020	Brekum	123	90	5	4	0	7	5	60	55
54022	Dagebüll	110	54	3	4	–	5	1	157	145
54023	Drage	48	30	1	2	–	2	2	40	32
54024	Dreisdorf	88	47	5	1	–	5	1	72	72
54025	Dunsum	9	4	–	–	–	1	1	11	11
54026	Elisabeth-Sophien-Koog	12	4	–	1	–	2	–	14	13
54027	Eilhöft	19	7	–	0	–	1	–	25	25
54032	Fresendelf	11	9	–	3	0	1	0	10	10
54033	Friedrichstadt, Stadt	92	42	11	1	–	24	22	45	33
54034	Friedrich-Wilhelm-Lübke-Koog	41	8	1	7	–	0	–	33	33
54035	Garding, Kirchspiel	46	21	0	–	–	3	3	40	37
54036	Garding, Stadt	105	77	3	3	–	7	4	29	25

Gemeinden Schleswig-Holsteins am 31.12.2009

Landwirtschaftsfläche			Wald- fläche	Wasser- fläche	Flächen anderer Nutzung			Boden- fläche insge- samt	Siedlungs- und Verkehr- fläche	Schl.- Nr.
insgesamt	darunter				insgesamt	darunter				
	Moor	Heide				Friedhof	Unland			
ha										
384	–	0	29	8	2	1	1	468	46	53119
341	–	–	24	3	0	–	0	400	31	53120
439	26	–	361	8	1	–	1	863	39	53121
958	1	–	582	28	0	–	0	1 637	69	53122
1 362	–	–	600	34	4	1	3	2 139	140	53123
474	–	–	5	2	–	–	–	524	42	53124
341	–	–	95	3	0	0	–	488	49	53125
376	3	6	235	4	2	0	0	675	57	53126
314	–	–	16	1	–	–	–	351	19	53127
543	–	–	69	6	0	–	–	652	33	53128
144	0	–	51	3	12	11	0	687	486	53129
433	–	–	5	5	–	–	–	499	56	53130
420	–	–	23	1	4	–	4	515	63	53131
718	–	–	156	65	8	–	8	1 046	100	53132
262	–	–	140	7	2	–	2	597	185	53133
573	–	2	130	8	2	–	1	790	61	53134
531	–	–	36	4	–	–	–	607	35	53135
682	32	–	329	23	1	1	0	1 118	83	53136
73 830	311	315	32 306	5 391	425	94	280	126 297	14 083	
2 635	0	8	59	51	9	1	6	2 990	236	54001
659	–	–	31	21	26	–	15	879	100	54002
926	7	–	5	9	1	–	1	1 011	71	54003
658	63	–	11	6	0	–	0	729	54	54004
794	0	–	4	27	1	–	1	907	79	54005
478	–	–	8	12	11	–	1	570	61	54006
456	–	–	3	24	10	–	4	557	44	54007
1 024	0	–	139	128	61	0	42	1 447	95	54009
1 278	–	4	131	53	37	0	1	1 729	231	54010
1 396	–	–	13	16	6	–	6	1 529	98	54011
1 008	2	–	174	22	17	–	7	1 335	114	54012
802	–	–	48	14	3	–	3	918	50	54013
2 815	–	18	227	69	33	1	10	3 471	326	54014
475	–	–	4	10	5	–	4	551	54	54015
571	–	–	2	13	0	–	0	633	47	54016
1 038	0	0	154	29	4	0	1	1 335	111	54017
1 182	–	0	46	24	1	0	1	1 385	122	54018
553	–	–	71	20	8	–	3	975	324	54019
774	–	–	21	10	7	3	4	1 006	197	54020
2 717	–	–	3	469	227	1	23	3 692	276	54022
1 323	–	–	11	187	21	–	4	1 633	91	54023
1 360	–	4	222	18	4	1	3	1 770	167	54024
208	–	–	4	11	28	–	10	272	22	54025
441	–	–	–	15	34	–	10	518	28	54026
697	–	–	13	21	6	–	1	782	44	54027
209	0	–	11	8	8	–	6	260	24	54032
150	–	–	1	74	16	2	7	403	163	54033
1 151	–	–	0	45	71	–	0	1 349	81	54034
1 368	0	–	11	21	0	–	0	1 489	89	54035
154	–	–	2	2	3	3	0	306	147	54036

Noch: 4. Nutzungsarten der Bodenflächen in den

Schl.- Nr.	Gemeinde	Gebäude- und Freifläche		Betriebsfläche		Erholungsfläche		Verkehrsfläche		
		ins- gesamt	darunter		ins- gesamt	darunter Abbau- land	ins- gesamt	darunter Grün- anlage	ins- gesamt	darunter Straßen, Wege, Plätze
			Woh- nen	Ge- werbe, Industrie						
ha										
54037	Goldebek	31	14	0	1	–	1	0	34	34
54038	Goldelund	38	15	–	0	–	2	1	47	47
54039	Gröde	1	0	–	–	–	0	0	0	0
54040	Grothusenkoog	7	2	–	0	–	–	–	10	10
54041	Haselund	62	31	6	2	–	2	1	49	49
54042	Hattstedt	104	88	3	3	–	10	2	51	42
54043	Hattstedtermarsch	42	20	–	2	–	–	–	65	52
54045	Högel	45	16	1	0	0	1	1	51	51
54046	Hörnum (Sylt)	65	43	1	–	–	67	2	29	26
54048	Holm	10	4	1	–	–	0	–	15	13
54050	Hallig Hooge	5	3	–	2	–	4	3	13	13
54052	Horstedt	49	26	1	4	–	2	1	56	56
54054	Hude	21	11	0	1	–	1	0	14	14
54055	Humptrup	76	42	1	1	0	2	1	67	60
54056	Husum, Stadt	812	483	70	18	–	142	110	275	229
54057	Immenstedt	39	21	–	1	–	1	1	49	49
54059	Joldelund	65	29	1	1	1	3	2	63	63
54061	Kampen (Sylt)	142	116	0	1	–	5	4	46	46
54062	Karlum	31	13	0	2	0	2	–	71	71
54063	Katharinenheerd	16	10	–	0	–	0	0	22	17
54065	Klanxbüll	56	38	–	1	–	1	1	76	38
54068	Klixbüll	79	47	0	5	–	3	1	93	70
54070	Koldenbüttel	60	40	0	–	–	3	2	67	42
54071	Kolkerheide	7	3	–	–	–	0	0	6	6
54072	Kotzenbüll	19	12	–	0	–	2	2	26	24
54073	Ladelund	125	50	2	13	7	5	2	74	74
54074	Langeneß	25	19	–	1	–	1	0	19	18
54075	Langenhorn	232	131	13	3	1	54	49	224	213
54076	Leck	328	211	9	12	4	26	13	396	153
54077	Lexgaard	7	4	–	–	–	–	–	11	11
54078	List	140	87	1	1	–	8	4	60	59
54079	Löwenstedt	56	20	1	6	4	3	1	76	76
54080	Lütjenholm	28	15	–	–	–	1	1	39	39
54083	Midlum	23	13	1	–	–	1	0	31	31
54084	Mildstedt	143	105	9	3	–	13	9	55	49
54085	Nebel	110	81	4	0	–	5	2	39	38
54086	Neukirchen	120	56	4	2	–	6	2	119	113
54087	Nieblum	76	59	0	1	–	46	4	46	46
54088	Niebüll, Stadt	425	220	38	6	–	44	34	204	164
54089	Norddorf auf Amrum	41	27	0	1	–	1	1	18	18
54090	Norderfriedrichskoog	14	2	–	–	–	–	–	18	18
54091	Nordstrand	209	129	3	12	–	9	5	132	130
54092	Norstedt	36	11	0	1	–	1	0	42	42
54093	Ockholm	39	23	1	4	–	1	0	64	63
54094	Oevenum	26	15	0	2	–	2	2	42	42
54095	Oldenswort	110	66	2	3	–	4	2	113	101
54096	Oldersbek	45	20	1	2	–	1	0	46	45
54097	Olderup	31	14	0	11	–	7	–	32	32
54098	Oldsum	38	21	0	0	–	5	5	60	60
54099	Ostenfeld (Husum)	93	53	2	4	–	18	8	86	86

Gemeinden Schleswig-Holsteins am 31.12.2009

Landwirtschaftsfläche			Wald- fläche	Wasser- fläche	Flächen anderer Nutzung			Boden- fläche insge- samt	Siedlungs- und Verkehr- fläche	Schl.- Nr.
insgesamt	darunter				insgesamt	darunter				
	Moor	Heide				Friedhof	Unland			
ha										
915	–	–	23	12	0	–	0	1 018	67	54037
1 051	1	2	44	18	3	–	2	1 202	87	54038
184	–	–	–	6	61	0	55	252	1	54039
273	–	–	–	8	29	–	2	327	17	54040
1 123	11	0	7	14	21	–	21	1 279	114	54041
498	–	1	29	4	2	1	0	700	169	54042
2 090	–	–	1	849	478	–	396	3 526	109	54043
1 435	–	–	67	27	1	–	1	1 628	97	54045
0	–	–	–	3	400	–	399	564	161	54046
358	–	–	7	11	1	–	–	400	25	54048
480	–	–	–	38	35	0	–	578	25	54050
890	–	0	50	9	108	–	108	1 170	112	54052
287	–	–	13	13	5	–	3	354	36	54054
1 335	–	1	80	108	31	1	14	1 699	146	54055
1 030	–	1	123	50	131	6	67	2 581	1 252	54056
1 104	28	–	157	14	97	–	96	1 461	90	54057
1 669	–	1	92	12	7	1	6	1 912	132	54059
206	–	102	53	53	338	–	337	842	194	54061
886	1	1	429	22	2	0	2	1 446	107	54062
791	–	–	1	10	0	0	0	840	39	54063
874	–	–	6	27	23	1	0	1 063	135	54065
1 515	0	–	12	29	8	1	6	1 744	182	54068
2 279	–	–	4	95	71	0	44	2 580	131	54070
186	–	–	7	1	3	–	3	210	14	54071
713	–	–	3	14	1	1	–	777	48	54072
2 008	0	–	138	44	3	1	1	2 409	210	54073
962	–	–	–	65	85	–	43	1 157	45	54074
3 740	2	0	331	116	39	2	9	4 740	515	54075
1 632	12	0	467	59	60	2	32	2 979	760	54076
400	3	3	96	6	4	–	4	524	18	54077
103	–	2	4	13	1 516	10	1 507	1 847	220	54078
1 591	31	28	180	32	19	–	19	1 962	136	54079
748	–	2	224	24	8	–	1	1 071	68	54080
696	–	–	3	33	63	–	44	850	55	54083
576	–	1	68	7	6	2	4	871	216	54084
454	–	47	151	4	433	1	428	1 196	156	54085
2 572	130	–	65	237	37	0	35	3 158	248	54086
511	–	2	64	10	32	2	27	786	171	54087
2 140	–	–	32	180	32	3	5	3 063	682	54088
126	–	9	25	8	369	–	364	590	62	54089
455	–	–	–	6	39	–	6	531	31	54090
3 833	–	–	8	523	994	2	762	5 721	364	54091
1 142	–	0	119	7	2	–	2	1 350	80	54092
1 171	–	–	1	475	109	0	13	1 864	108	54093
909	–	–	15	43	47	–	13	1 087	72	54094
4 127	–	–	8	174	44	1	22	4 584	231	54095
957	1	–	14	10	6	–	6	1 082	94	54096
873	–	1	6	8	26	1	23	994	81	54097
1 085	–	–	6	43	93	–	64	1 330	103	54098
2 089	17	–	401	42	34	1	7	2 767	202	54099

Noch: 4. Nutzungsarten der Bodenflächen in den

Schl.- Nr.	Gemeinde	Gebäude- und Freifläche		Betriebsfläche		Erholungsfläche		Verkehrsfläche		
		ins- gesamt	darunter		ins- gesamt	darunter Abbau- land	ins- gesamt	darunter Grün- anlage	ins- gesamt	darunter Straßen, Wege, Plätze
			Woh- nen	Ge- werbe, Industrie						
ha										
54100	Osterhever	48	24	0	0	–	37	37	51	50
54101	Oster-Ohrstedt	57	23	5	3	–	3	1	49	42
54103	Pellworm	134	63	2	6	–	5	4	87	82
54104	Poppenbüll	38	12	–	–	–	5	5	41	41
54105	Ramstedt	30	21	–	2	–	3	2	21	18
54106	Rantrum	88	51	3	8	0	9	2	68	63
54108	Reußenköge	88	15	4	3	–	0	0	86	86
54109	Risum-Lindholm	238	147	9	14	–	11	3	183	169
54110	Rodenäs	49	31	1	6	–	2	1	59	58
54113	Sankt Peter-Ording	329	224	3	9	3	69	25	138	127
54116	Schwabstedt	72	50	2	0	–	7	4	73	66
54118	Schwesing	58	35	0	2	–	48	1	61	58
54119	Seeth	36	21	–	1	1	97	95	38	36
54120	Simonsberg	56	33	0	1	–	11	7	47	47
54121	Sönnebüll	21	13	0	0	0	0	0	19	19
54123	Sollwitt	31	10	–	0	–	0	0	37	37
54124	Sprakebüll	31	11	–	0	–	0	0	33	30
54125	Stadum	113	41	5	10	–	5	1	80	80
54126	Stedesand	68	32	2	2	–	2	0	59	49
54128	Struckum	59	37	4	2	–	3	2	46	42
54129	Süderende	18	7	0	–	–	2	1	12	12
54130	Süderhöft	3	1	–	1	–	2	2	12	12
54131	Süderlügum	162	89	5	3	–	7	2	140	134
54132	Südermarsch	17	8	1	0	–	8	8	144	135
54134	Tating	101	68	1	0	–	7	6	95	81
54135	Tetenbüll	89	43	1	0	–	6	5	94	93
54136	Tinningstedt	26	12	0	0	–	1	–	79	25
54138	Tönning, Stadt	219	142	13	3	–	49	34	162	139
54140	Tümlauer Koog	22	10	–	0	–	1	1	17	17
54141	Uelvesbüll	36	18	1	–	–	1	1	27	27
54142	Uphusum	30	19	1	0	–	0	0	34	30
54143	Utersum	43	25	0	0	–	4	3	26	26
54144	Viöl	100	52	3	31	28	7	4	72	72
54145	Vollerwiek	33	18	0	–	–	0	–	13	13
54146	Vollstedt	15	6	1	2	–	1	1	27	27
54148	Welt	32	20	–	–	–	0	0	35	35
54149	Wenningstedt-Braderup (Sylt)	144	120	–	5	5	35	14	44	44
54150	Westerhever	34	21	–	1	–	1	1	32	32
54152	Wester-Ohrstedt	68	34	2	2	–	1	1	66	55
54154	Westre	49	22	1	0	–	3	0	64	64
54156	Winnert	55	27	1	6	–	1	1	54	52
54157	Wisch	9	5	–	0	0	1	1	12	10
54158	Witsum	9	6	–	–	–	0	0	6	6
54159	Wittbek	62	25	1	1	1	1	–	58	58
54160	Wittdün auf Amrum	33	21	1	0	–	2	2	15	11
54161	Witzwort	88	45	5	0	–	3	1	91	77
54162	Wobbenbüll	30	26	–	–	–	1	0	8	8
54163	Wrixum	30	23	1	0	–	5	2	33	33
54164	Wyk auf Föhr, Stadt	191	120	6	3	0	14	10	86	64
54165	Galmsbüll	81	39	0	3	–	2	2	134	130

Gemeinden Schleswig-Holsteins am 31.12.2009

Landwirtschaftsfläche			Wald- fläche	Wasser- fläche	Flächen anderer Nutzung			Boden- fläche insge- samt	Siedlungs- und Verkehr- fläche	Schl.- Nr.
insgesamt	darunter				insgesamt	darunter				
	Moor	Heide				Friedhof	Unland			
ha										
1 562	–	–	2	22	124	0	54	1 846	137	54100
882	–	–	126	8	1	–	1	1 129	112	54101
3 159	48	–	1	76	275	1	69	3 744	233	54103
1 418	–	–	2	18	30	0	3	1 552	84	54104
447	–	–	22	12	4	–	2	542	56	54105
1 146	–	–	30	12	8	–	6	1 369	173	54106
3 384	–	–	0	596	434	–	201	4 591	177	54108
2 964	1	1	24	122	47	2	3	3 603	447	54109
1 556	–	–	2	143	167	–	102	1 984	116	54110
1 534	–	2	100	50	603	2	532	2 832	545	54113
1 437	205	–	257	71	47	1	35	1 964	153	54116
1 126	–	21	123	9	136	1	134	1 563	171	54118
1 098	14	15	5	72	9	–	7	1 356	171	54119
1 355	–	–	1	79	159	0	36	1 709	116	54120
368	–	–	2	2	18	–	18	429	40	54121
888	–	–	100	10	29	–	29	1 095	68	54123
934	7	–	111	19	8	–	0	1 137	65	54124
1 395	0	1	339	29	3	–	0	1 974	208	54125
1 290	–	–	3	59	36	–	1	1 519	131	54126
758	–	–	2	18	5	–	1	892	110	54128
215	–	–	6	5	1	1	0	259	33	54129
191	–	–	18	20	13	–	7	260	18	54130
1 671	32	65	611	56	9	0	2	2 659	313	54131
2 554	–	–	33	87	180	–	164	3 023	170	54132
2 557	–	–	5	60	123	1	80	2 949	205	54134
3 248	–	–	2	121	88	0	16	3 648	190	54135
727	–	0	44	14	1	–	0	891	105	54136
2 654	31	1	314	782	257	3	186	4 441	438	54138
518	–	–	0	17	43	–	12	620	41	54140
901	–	–	1	14	43	0	5	1 023	65	54141
561	1	–	17	44	20	–	17	706	64	54142
375	0	–	28	16	34	–	23	526	73	54143
1 637	–	–	19	24	5	2	4	1 895	184	54144
375	–	–	1	5	35	0	–	462	46	54145
561	–	–	8	4	0	–	–	618	45	54146
734	0	–	1	16	2	–	1	820	68	54148
287	–	78	8	14	78	0	78	616	224	54149
1 111	–	–	0	41	111	–	53	1 332	69	54150
1 366	–	–	329	18	3	–	1	1 854	138	54152
1 479	–	16	271	38	9	–	7	1 913	116	54154
1 648	20	–	59	29	36	–	25	1 888	116	54156
266	0	–	8	6	2	–	2	305	23	54157
120	–	–	4	2	16	–	16	159	16	54158
1 737	–	–	100	21	11	–	7	1 991	121	54159
17	–	9	9	7	177	–	176	260	49	54160
2 554	–	–	5	60	12	1	2	2 814	183	54161
125	–	–	3	1	0	–	0	169	39	54162
614	–	–	51	18	4	–	1	755	69	54163
360	–	–	36	52	58	3	13	800	297	54164
4 442	0	–	3	102	137	2	0	4 905	223	54165

Noch: 4. Nutzungsarten der Bodenflächen in den

Schl.- Nr.	Gemeinde	Gebäude- und Freifläche		Betriebsfläche		Erholungsfläche		Verkehrsfläche		
		ins- gesamt	darunter		ins- gesamt	darunter Abbau- land	ins- gesamt	darunter Grün- anlage	ins- gesamt	darunter Straßen, Wege, Plätze
			Woh- nen	Ge- werbe, Industrie						
ha										
54166	Emmelsbüll-Horsbüll	116	67	4	24	–	10	8	135	126
54167	Enge-Sande	193	51	5	1	–	6	3	88	86
54168	Sylt	681	486	26	54	26	129	53	812	306
	Nordfriesland	10 744	6 108	375	502	160	1 286	732	8 789	7 435
55001	Ahrensbök	393	221	28	31	26	36	28	243	242
55002	Altenkrempe	82	52	0	1	1	16	13	92	84
55004	Bad Schwartau, Stadt	452	324	33	17	14	58	44	159	152
55006	Beschendorf	33	28	–	1	0	0	0	45	39
55007	Bosau	223	142	0	8	8	41	12	151	151
55010	Dahme	105	71	0	0	0	6	5	41	41
55011	Damlos	37	30	0	0	0	2	1	45	42
55012	Eutin, Stadt	570	359	33	16	11	84	66	234	219
55014	Göhl	71	38	1	11	0	9	8	36	33
55015	Gremersdorf	106	51	4	37	14	34	22	134	134
55016	Grömitz	392	291	3	1	0	109	35	174	172
55017	Großenbrode	166	84	16	2	1	21	19	110	94
55018	Grube	93	48	7	1	–	12	2	70	58
55020	Harmsdorf	42	29	–	1	–	3	0	22	22
55021	Heiligenhafen, Stadt	276	178	17	10	1	52	49	132	131
55022	Heringsdorf	113	60	–	2	0	11	6	69	64
55023	Kabelhorst	24	20	–	0	–	0	0	22	22
55024	Kasseedorf	90	55	2	35	29	26	14	78	78
55025	Kellenhusen (Ostsee)	69	48	0	0	–	15	13	39	39
55027	Lensahn	213	135	17	4	1	15	12	104	96
55028	Malente	483	334	19	76	66	50	36	221	189
55029	Manhagen	21	16	–	2	1	0	0	24	24
55031	Neukirchen	146	56	1	2	1	19	6	69	59
55032	Neustadt in Holstein, Stadt	515	264	32	7	–	79	58	167	144
55033	Oldenburg in Holstein, Stadt	476	235	26	8	2	95	83	184	174
55035	Ratekau	517	346	52	56	51	99	25	342	317
55036	Riepsdorf	71	47	–	2	0	7	6	64	64
55037	Schashagen	160	117	10	2	0	44	7	151	145
55038	Schönwalde am Bungsberg	131	85	1	13	13	16	11	87	87
55039	Sierksdorf	136	64	0	0	–	31	26	128	117
55040	Stockelsdorf	496	321	37	6	2	90	45	238	238
55041	Süsel	346	207	5	68	54	47	33	219	201
55042	Timmendorfer Strand	307	209	6	1	–	52	41	117	107
55043	Wangels	180	101	3	2	1	70	54	158	158
55044	Scharbeutz	499	339	15	1	0	80	45	287	260
55046	Fehmarn, Stadt	800	506	21	23	0	204	85	637	583
	Ostholstein	8 835	5 514	390	450	299	1 535	908	5 094	4 779
56001	Appen	179	109	14	74	45	41	23	120	94
56002	Barmstedt, Stadt	268	186	31	1	0	23	16	97	91
56003	Bevern	37	17	2	1	1	6	4	33	33
56004	Bilsen	41	21	4	0	0	3	2	26	26
56005	Bönningstedt	147	92	18	1	–	56	6	66	55

Gemeinden Schleswig-Holsteins am 31.12.2009

Landwirtschaftsfläche			Wald- fläche	Wasser- fläche	Flächen anderer Nutzung			Boden- fläche insge- samt	Siedlungs- und Verkehr- fläche	Schl.- Nr.
insgesamt	darunter				insgesamt	darunter				
	Moor	Heide				Friedhof	Unland			
ha										
3 015	–	–	15	144	115	0	10	3 573	285	54166
1 796	–	5	273	57	67	2	35	2 482	291	54167
2 316	–	92	104	751	885	6	772	5 732	1 656	54168
157 808	671	545	8 704	9 117	11 330	85	8 126	208 281	21 246	
7 359	20	–	1 336	96	43	6	37	9 537	683	55001
2 697	0	–	690	61	25	2	22	3 664	192	55002
924	0	0	193	32	4	1	3	1 839	674	55004
742	–	–	20	12	0	–	0	854	79	55006
5 357	0	–	523	112	10	1	10	6 425	415	55007
580	2	–	111	20	48	–	40	911	152	55010
556	–	–	292	3	0	–	0	935	84	55011
1 682	0	–	922	598	34	12	21	4 140	905	55012
1 876	–	–	56	23	37	–	37	2 120	128	55014
3 856	7	–	107	50	251	–	251	4 576	296	55015
3 955	–	–	358	71	49	1	47	5 109	677	55016
1 598	–	–	43	114	46	2	44	2 098	300	55017
1 702	–	–	57	54	30	1	23	2 020	177	55018
1 241	–	–	435	37	1	–	1	1 782	68	55020
897	3	–	29	330	107	10	97	1 832	478	55021
2 563	–	–	144	24	18	–	15	2 942	193	55022
514	–	–	10	3	–	–	–	574	47	55023
2 035	7	–	964	145	4	–	3	3 377	201	55024
221	–	–	456	4	11	–	11	817	124	55025
2 097	1	–	298	38	1	–	1	2 770	336	55027
3 590	5	–	1 492	940	54	3	47	6 906	767	55028
679	–	–	232	4	1	–	–	963	46	55029
2 419	0	–	60	117	19	2	15	2 850	237	55031
907	16	–	56	210	32	1	31	1 974	770	55032
2 192	23	–	62	112	840	5	529	3 968	765	55033
3 744	18	–	999	173	29	4	25	5 960	967	55035
2 340	–	–	67	31	0	–	0	2 581	143	55036
3 549	2	–	194	30	16	–	16	4 146	357	55037
2 776	–	–	815	58	10	1	8	3 906	236	55038
1 401	0	–	227	7	20	0	20	1 950	294	55039
4 657	25	0	121	50	11	5	6	5 670	834	55040
5 745	3	–	696	392	17	3	14	7 531	629	55041
796	11	–	176	522	40	7	32	2 012	485	55042
4 962	5	–	1 017	247	76	1	46	6 712	411	55043
3 394	0	–	616	302	44	4	40	5 224	872	55044
15 274	7	19	118	1 090	403	3	318	18 548	1 666	55046
100 877	157	19	13 994	6 110	2 331	72	1 811	139 226	15 687	
1 411	24	2	147	42	12	1	7	2 028	371	56001
969	–	6	320	23	15	8	0	1 717	397	56002
704	–	–	16	5	3	–	2	804	76	56003
523	–	3	25	1	1	–	0	620	70	56004
766	–	–	149	17	3	3	0	1 205	272	56005

Noch: 4. Nutzungsarten der Bodenflächen in den

Schl.- Nr.	Gemeinde	Gebäude- und Freifläche		Betriebsfläche		Erholungsfläche		Verkehrsfläche		
		ins- gesamt	darunter		ins- gesamt	darunter Abbau- land	ins- gesamt	darunter Grün- anlage	ins- gesamt	darunter Straßen, Wege, Plätze
			Woh- nen	Ge- werbe, Industrie						
ha										
56006	Bokel	44	18	0	9	2	6	1	46	46
56008	Bokholt-Hanredder	67	41	5	6	0	3	1	49	43
56009	Borstel-Hohenraden	86	57	1	1	–	46	5	65	64
56010	Brande-Hörnerkirchen	73	43	2	2	–	6	5	54	54
56011	Bullenkuhlen	19	9	0	–	–	1	1	16	16
56013	Ellerbek	167	118	25	2	–	15	7	49	49
56014	Ellerhoop	80	40	2	1	–	13	11	49	49
56015	Elmshorn, Stadt	1 023	632	118	12	–	164	129	298	270
56016	Groß Nordende	34	20	3	–	–	3	3	14	14
56017	Groß Offenseth-Aspern	28	12	–	1	–	1	1	39	39
56018	Halstenbek	387	290	22	1	–	31	16	123	96
56019	Haselau	61	34	0	2	–	54	3	31	31
56020	Haseldorf	77	54	5	9	–	16	12	55	55
56021	Hasloh	113	94	1	2	–	11	7	64	58
56022	Heede	57	26	9	0	–	9	5	57	55
56023	Heidgraben	99	81	3	0	–	12	6	38	37
56024	Heist	108	82	2	0	–	16	8	135	44
56025	Helgoland	33	9	3	3	–	8	6	23	13
56026	Hemdingen	82	46	6	27	27	8	4	68	68
56027	Hetlingen	67	34	4	39	–	3	3	38	38
56028	Holm	138	84	17	1	1	129	2	68	68
56029	Klein Nordende	120	100	3	6	2	9	4	54	51
56030	Klein Offenseth-Sparrieshoop	140	81	9	2	1	13	9	106	100
56031	Kölln-Reisiek	89	62	4	1	1	9	8	42	41
56032	Kummerfeld	72	45	6	4	–	13	4	43	43
56033	Seester	57	29	5	1	–	2	0	27	27
56034	Langeln	40	17	1	5	4	1	0	47	44
56035	Lutzhorn	70	24	1	19	17	50	2	76	75
56036	Moorrege	167	112	10	8	0	12	8	49	49
56037	Neuendeich	38	18	2	–	–	5	5	25	25
56038	Osterhorn	29	12	3	1	–	0	0	32	22
56039	Pinneberg, Stadt	812	538	87	5	0	148	101	258	220
56040	Prisdorf	93	60	13	0	–	61	9	32	26
56041	Quickborn, Stadt	693	484	70	150	143	132	49	267	252
56042	Raa-Besenbek	47	19	1	2	–	7	7	29	26
56043	Rellingen	456	310	74	2	–	35	23	126	121
56044	Schenefeld, Stadt	396	265	68	1	–	25	15	105	99
56045	Seestermühe	47	31	2	2	–	13	11	34	33
56046	Seeth-Ekholt	43	24	1	0	0	4	3	40	40
56047	Tangstedt	81	50	4	0	–	34	3	47	47
56048	Tornesch, Stadt	397	263	44	1	–	29	20	174	161
56049	Uetersen, Stadt	441	290	64	14	–	35	28	96	92
56050	Wedel, Stadt	675	422	136	17	7	83	58	196	179
56051	Westerhorn	62	38	7	8	–	1	1	40	35
	Pinneberg	8 581	5 543	912	446	251	1 407	655	3 667	3 312
57001	Ascheberg (Holstein)	118	82	6	1	–	20	13	55	41
57002	Barmissen	13	7	–	1	–	0	0	14	14
57003	Barsbek	28	19	–	0	0	1	1	21	21
57004	Behrendsdorf (Ostsee)	52	35	0	0	–	33	11	47	44
57005	Belau	36	20	0	30	30	5	3	35	28

Gemeinden Schleswig-Holsteins am 31.12.2009

Landwirtschaftsfläche			Wald- fläche	Wasser- fläche	Flächen anderer Nutzung			Boden- fläche insge- samt	Siedlungs- und Verkehr- fläche	Schl.- Nr.
insgesamt	darunter				insgesamt	darunter				
	Moor	Heide				Friedhof	Unland			
ha										
1 415	–	–	42	37	2	–	2	1 602	104	56006
637	–	–	79	12	3	–	2	856	125	56008
1 083	8	–	201	6	1	–	1	1 488	197	56009
1 116	2	–	51	9	2	2	–	1 314	137	56010
349	–	–	7	2	–	–	–	393	36	56011
634	–	–	31	12	2	–	–	911	232	56013
852	–	–	76	6	2	–	2	1 080	143	56014
464	–	–	104	46	25	15	0	2 137	1 512	56015
477	–	–	15	17	4	–	4	564	51	56016
820	2	–	158	7	1	–	1	1 056	69	56017
650	–	–	45	17	4	4	–	1 258	545	56018
820	–	–	114	604	203	0	144	1 888	148	56019
1 353	–	–	60	80	158	1	133	1 808	158	56020
736	–	2	173	6	2	–	1	1 107	191	56021
1 030	0	6	373	18	2	–	1	1 548	124	56022
338	–	–	37	9	4	–	3	538	149	56023
468	2	2	182	11	77	1	75	996	260	56024
–	–	–	6	247	101	1	97	420	67	56025
1 304	10	3	141	4	8	–	6	1 642	159	56026
1 052	–	–	180	838	193	–	110	2 410	147	56027
1 033	–	60	216	16	4	3	0	1 605	338	56028
739	0	1	115	18	19	–	17	1 079	186	56029
1 335	–	–	61	29	6	–	5	1 692	260	56030
467	–	–	54	8	8	7	0	677	148	56031
379	1	–	129	8	2	2	0	650	134	56032
1 003	–	–	13	44	10	1	–	1 157	88	56033
849	–	–	74	9	2	–	1	1 028	89	56034
1 597	–	–	345	14	1	–	1	2 172	198	56035
706	–	–	69	37	27	1	15	1 076	238	56036
742	–	–	2	34	8	–	0	854	69	56037
562	2	–	5	10	–	–	–	638	61	56038
708	–	–	164	28	32	12	12	2 154	1 235	56039
266	–	–	47	20	3	–	3	523	187	56040
2 215	1	50	809	36	15	8	3	4 317	1 107	56041
1 168	–	–	3	32	9	0	0	1 299	85	56042
630	–	–	36	21	13	7	0	1 318	626	56043
413	–	–	46	11	2	–	–	999	526	56044
1 047	1	–	77	804	310	–	217	2 335	97	56045
551	–	–	45	5	1	–	–	689	87	56046
1 028	–	–	43	16	3	–	2	1 252	162	56047
1 143	3	–	292	17	6	4	0	2 061	607	56048
477	–	–	46	20	15	11	2	1 143	597	56049
1 261	0	–	333	665	152	17	84	3 382	981	56050
770	43	–	34	18	3	–	3	937	112	56051
41 060	98	135	5 790	3 997	1 476	110	959	66 425	13 960	
1 175	–	–	121	599	4	2	2	2 093	196	57001
485	–	–	2	1	0	–	–	515	28	57002
786	–	–	13	22	2	–	1	873	50	57003
1 221	–	–	226	471	34	–	19	2 085	132	57004
1 084	1	–	132	165	1	–	0	1 489	76	57005

Noch: 4. Nutzungsarten der Bodenflächen in den

Schl.- Nr.	Gemeinde	Gebäude- und Freifläche		Betriebsfläche		Erholungsfläche		Verkehrsfläche		
		ins- gesamt	darunter		ins- gesamt	darunter Abbau- land	ins- gesamt	darunter Grün- anlage	ins- gesamt	darunter Straßen, Wege, Plätze
			Woh- nen	Ge- werbe, Industrie						
ha										
57006	Bendfeld	12	6	–	0	–	0	0	10	10
57007	Blekendorf	137	67	1	3	1	32	4	91	89
57008	Bönebüttel	92	60	0	1	–	7	2	75	68
57009	Bösdorf	93	52	6	15	14	98	11	70	69
57010	Boksee	27	18	1	1	1	1	1	14	14
57011	Bothkamp	29	13	–	0	–	–	–	33	33
57012	Brodersdorf	17	11	–	0	–	0	0	17	17
57013	Dannau	37	24	1	0	–	2	0	25	25
57015	Dersau	52	29	–	0	–	11	4	22	22
57016	Dobersdorf	67	38	2	5	–	8	5	48	48
57017	Dörnick	23	12	–	0	–	1	0	15	10
57018	Fahren	8	5	–	0	–	0	0	7	7
57020	Fiefbergen	27	15	2	0	–	1	1	19	16
57021	Giekau	74	44	3	1	0	7	6	66	66
57022	Grebin	73	40	2	2	–	15	12	57	53
57023	Großbarkau	16	8	1	0	–	–	–	8	8
57024	Großharrie	37	17	–	–	–	1	0	42	42
57025	Heikendorf	252	196	7	6	6	62	12	107	104
57026	Helmstorf	26	14	–	1	0	4	4	29	29
57027	Högsdorf	29	15	–	1	–	1	1	35	31
57028	Höhndorf	25	15	2	1	–	1	0	18	18
57029	Hohenfelde	70	30	1	1	–	16	2	38	38
57030	Hohwacht (Ostsee)	75	40	0	0	–	110	9	36	35
57031	Honigsee	33	16	–	0	–	18	0	31	30
57032	Kalübbe	33	16	1	0	–	4	2	24	19
57033	Kirchbarkau	29	25	–	–	–	3	1	12	12
57034	Kirchnüchel	18	8	–	–	–	4	3	19	12
57035	Klamp	35	21	1	0	–	2	0	35	35
57037	Klein Barkau	21	12	–	0	–	0	0	22	22
57038	Kletkamp	25	5	0	0	0	4	4	20	19
57039	Köhn	52	32	0	0	–	2	2	31	31
57040	Krokau	20	13	0	0	–	2	2	12	12
57041	Krummbek	23	13	0	0	–	5	2	14	14
57042	Kühren	44	23	2	2	–	3	1	31	27
57043	Laboe	116	87	5	0	0	16	10	38	37
57044	Lammershagen	20	10	–	0	–	9	4	29	29
57045	Lebrade	35	19	1	0	–	5	5	37	37
57046	Lehmkuhlen	97	52	0	7	0	8	5	63	63
57047	Löptin	23	9	1	0	–	0	–	24	24
57048	Lütjenburg, Stadt	192	102	17	5	–	24	19	56	55
57049	Lutterbek	16	12	–	–	–	1	0	17	17
57050	Martensrade	64	38	2	1	–	8	6	34	33
57051	Mönkeberg	93	81	0	1	–	5	3	31	29
57052	Mucheln	43	27	2	9	8	1	1	25	25
57053	Nehmten	36	22	0	1	–	6	1	35	35
57054	Nettelsee	25	14	–	0	–	1	0	23	23
57055	Panker	103	48	1	6	4	16	14	87	87
57056	Passade	19	11	–	1	0	1	1	11	10
57057	Plön, Stadt	246	164	7	7	0	62	46	90	75
57058	Pohnsdorf	35	17	0	0	–	2	2	53	47

Gemeinden Schleswig-Holsteins am 31.12.2009

Landwirtschaftsfläche			Wald- fläche	Wasser- fläche	Flächen anderer Nutzung			Boden- fläche insge- samt	Siedlungs- und Verkehr- fläche	Schl.- Nr.
insgesamt	darunter				insgesamt	darunter				
	Moor	Heide				Friedhof	Unland			
ha										
415	–	–	2	1	–	–	–	441	23	57006
3 162	–	–	239	139	30	1	17	3 834	263	57007
1 550	0	2	297	16	2	–	2	2 040	175	57008
1 400	2	–	264	165	5	1	4	2 110	263	57009
465	0	3	37	1	6	–	2	552	41	57010
990	–	–	160	169	5	–	5	1 385	61	57011
321	–	–	5	3	1	–	1	363	34	57012
759	0	–	83	6	0	0	–	912	64	57013
616	3	–	45	5	0	–	–	751	85	57015
1 192	0	–	499	367	5	–	3	2 191	128	57016
381	–	–	8	2	0	–	0	430	39	57017
339	–	–	2	3	0	–	0	360	16	57018
521	–	–	3	1	8	–	8	580	46	57020
1 874	11	–	547	701	10	3	2	3 280	151	57021
1 735	–	–	274	248	11	0	10	2 414	147	57022
262	–	–	5	1	–	–	–	293	24	57023
1 165	62	–	63	10	0	–	0	1 316	79	57024
826	1	–	187	18	12	4	5	1 472	426	57025
1 018	–	–	177	16	1	–	0	1 273	60	57026
796	–	–	211	16	4	1	0	1 092	67	57027
514	–	–	2	2	0	–	0	563	45	57028
795	–	–	104	20	10	0	10	1 054	125	57029
369	–	–	105	160	22	0	16	877	222	57030
909	3	–	119	17	–	–	–	1 127	81	57031
974	0	–	137	6	1	–	1	1 180	62	57032
99	–	–	7	63	3	2	1	216	46	57033
714	–	0	246	7	1	0	1	1 009	41	57034
754	–	–	136	7	2	–	2	972	72	57035
355	–	–	18	2	0	–	0	419	44	57037
854	–	–	154	92	0	–	0	1 152	50	57038
1 055	0	–	169	7	–	–	–	1 316	85	57039
400	–	–	10	1	0	–	0	445	33	57040
497	–	–	2	5	2	–	2	548	42	57041
1 243	2	–	219	139	0	0	0	1 681	80	57042
262	–	–	44	34	13	1	10	523	172	57043
1 045	–	–	351	1 141	1	–	1	2 597	58	57044
1 292	–	–	202	286	2	2	–	1 859	79	57045
2 416	–	–	494	37	5	–	4	3 126	174	57046
768	1	–	67	25	0	–	0	908	47	57047
298	–	–	17	13	10	3	5	615	280	57048
285	–	–	1	3	1	–	1	323	34	57049
1 304	–	–	309	234	1	–	1	1 953	106	57050
93	–	–	25	3	28	–	28	278	130	57051
1 138	2	1	149	62	2	–	2	1 428	70	57052
940	5	–	617	569	0	–	0	2 204	78	57053
531	3	–	44	21	2	1	1	647	50	57054
1 631	2	–	387	40	5	–	5	2 276	208	57055
242	–	–	4	153	0	–	0	432	32	57056
219	0	1	210	2 832	6	4	1	3 673	409	57057
1 200	–	–	805	365	2	–	1	2 462	91	57058

Noch: 4. Nutzungsarten der Bodenflächen in den

Schl.- Nr.	Gemeinde	Gebäude- und Freifläche			Betriebsfläche		Erholungsfläche		Verkehrsfläche	
		ins- gesamt	darunter		ins- gesamt	darunter Abbau- land	ins- gesamt	darunter Grün- anlage	ins- gesamt	darunter Straßen, Wege, Plätze
			Woh- nen	Ge- werbe, Industrie						
ha										
57059	Postfeld	31	21	–	1	–	1	0	24	24
57060	Prasdorf	22	10	1	2	–	0	–	12	12
57062	Preetz, Stadt	373	277	21	5	–	68	53	120	109
57063	Probsteierhagen	81	58	1	0	–	7	4	56	49
57065	Rantzaу	26	14	1	1	–	8	7	38	38
57066	Rastorf	65	29	1	108	66	2	1	60	53
57067	Rathjensdorf	38	18	0	1	1	1	1	26	26
57068	Rendswühren	77	50	1	0	–	1	1	48	48
57069	Ruhwinkel	68	31	1	1	–	5	5	50	50
57070	Schellhorn	64	42	2	7	6	8	8	48	45
57071	Schillsdorf	83	43	–	3	1	3	1	65	55
57072	Schlesen	29	17	–	2	1	1	1	18	18
57073	Schönberg (Holstein)	227	130	13	3	0	38	15	94	83
57074	Schönkirchen	190	120	14	1	–	14	7	60	56
57076	Schwartbuck	40	30	0	1	–	2	1	31	30
57077	Selent	80	36	12	0	–	9	6	20	20
57078	Stakendorf	33	17	–	–	–	12	1	30	30
57079	Stein	32	24	1	0	–	21	2	16	16
57080	Stolpe	79	44	2	0	–	5	3	84	82
57081	Stoltenberg	22	12	0	2	–	1	1	16	16
57082	Tröndel	28	15	0	9	7	1	1	23	22
57083	Tasdorf	21	13	–	–	–	0	0	13	13
57084	Wahlstorf	34	20	–	1	–	5	0	24	19
57085	Wankendorf	120	71	20	7	–	8	3	50	44
57086	Warnau	16	11	–	1	–	–	–	16	16
57087	Wendtorf	41	27	–	2	0	28	10	25	25
57088	Wisch	75	18	–	0	–	13	1	58	58
57089	Wittmoldt	15	7	–	–	–	0	0	12	12
57090	Fargau-Pratjau	55	30	–	1	1	0	–	42	42
57091	Schwentinental, Stadt	408	267	31	4	3	53	37	150	139
	Plön	5 509	3 330	199	276	152	966	406	3 287	3 107
58001	Achterwehr	62	42	0	28	8	3	2	57	54
58003	Alt Duvenstedt	113	62	1	25	6	25	9	122	105
58004	Altenhof	24	17	–	13	13	22	0	43	38
58005	Altenholz	263	193	13	1	0	51	46	109	89
58007	Arpsdorf	28	9	0	0	–	1	0	44	38
58008	Ascheffel	44	32	0	1	0	3	0	36	36
58009	Aukrug	221	130	4	2	0	18	7	193	173
58010	Bargstall	12	8	–	0	–	–	–	13	13
58011	Bargstedt	55	39	1	20	18	4	1	77	77
58012	Barkelsby	66	43	1	2	1	10	1	52	50
58013	Beldorf	35	22	0	2	2	1	1	140	42
58014	Bendorf	49	23	0	4	1	1	1	81	72
58015	Beringstedt	54	33	0	1	0	2	1	53	48
58016	Bissee	15	4	0	35	35	0	0	18	18
58018	Blumenthal	37	23	2	31	28	3	3	50	50

Gemeinden Schleswig-Holsteins am 31.12.2009

Landwirtschaftsfläche			Wald- fläche	Wasser- fläche	Flächen anderer Nutzung			Boden- fläche insge- samt	Siedlungs- und Verkehr- fläche	Schl.- Nr.
insgesamt	darunter				insgesamt	darunter				
	Moor	Heide				Friedhof	Unland			
ha										
729	0	–	26	18	2	–	2	833	58	57059
437	–	–	2	2	0	–	–	477	36	57060
517	–	–	111	230	14	10	0	1 440	577	57062
1 052	–	–	193	101	3	1	1	1 495	147	57063
1 353	1	–	216	37	12	–	11	1 691	73	57065
1 446	–	–	271	48	2	–	0	2 002	169	57066
861	–	–	103	149	1	–	1	1 179	64	57067
1 652	–	–	177	21	0	–	–	1 975	126	57068
1 016	4	–	152	19	2	–	2	1 313	124	57069
769	0	–	75	83	1	–	1	1 054	119	57070
2 062	–	–	400	29	4	2	2	2 650	156	57071
661	–	–	76	4	8	–	8	799	49	57072
709	–	–	27	19	46	4	14	1 164	366	57073
1 144	–	–	134	39	14	4	8	1 595	269	57074
1 099	34	–	121	12	10	–	8	1 315	73	57076
281	–	–	39	2	2	2	0	433	111	57077
690	–	–	8	12	12	–	0	797	74	57078
294	–	–	0	8	10	–	6	381	68	57079
1 674	10	–	288	190	1	–	1	2 321	168	57080
578	–	–	16	143	0	–	0	778	41	57081
679	–	–	3	8	8	–	8	758	53	57082
448	2	–	26	2	0	–	–	510	34	57083
1 050	–	–	148	222	–	–	–	1 483	63	57084
1 080	–	–	60	4	5	2	4	1 334	187	57085
361	–	–	3	1	0	–	–	398	33	57086
250	–	–	8	96	62	–	43	512	96	57087
708	1	4	14	18	32	–	3	918	146	57088
447	–	–	75	21	–	–	–	571	28	57089
1 544	0	–	415	295	2	1	1	2 353	98	57090
868	–	–	250	40	9	3	3	1 782	615	57091
74 191	148	10	12 197	11 366	528	57	303	108 319	9 942	
752	0	–	198	454	13	–	13	1 565	141	58001
1 545	128	19	134	31	47	1	46	2 042	280	58003
633	1	–	412	47	19	–	19	1 213	89	58004
1 169	10	–	261	33	16	4	11	1 903	427	58005
968	–	–	154	14	1	–	1	1 210	73	58007
827	8	3	123	3	3	–	3	1 039	84	58008
3 087	37	39	1 358	107	5	1	3	4 991	434	58009
407	15	–	18	11	1	–	1	462	25	58010
1 569	60	16	784	23	1	–	0	2 532	138	58011
1 403	–	–	137	95	22	2	18	1 787	131	58012
798	–	–	124	59	41	–	40	1 200	176	58013
1 634	11	0	240	31	6	–	4	2 047	133	58014
1 033	67	–	238	44	4	–	–	1 429	109	58015
678	–	–	177	3	1	–	1	927	34	58016
604	–	–	37	15	3	–	3	780	94	58018

Noch: 4. Nutzungsarten der Bodenflächen in den

Schl.- Nr.	Gemeinde	Gebäude- und Freifläche		Betriebsfläche		Erholungsfläche		Verkehrsfläche		
		ins- gesamt	darunter		ins- gesamt	darunter Abbau- land	ins- gesamt	darunter Grün- anlage	ins- gesamt	darunter Straßen, Wege, Plätze
			Woh- nen	Ge- werbe, Industrie						
ha										
58019	Bönnhusen	19	9	–	4	–	1	1	15	13
58021	Bokel	49	28	–	4	–	2	0	47	44
58022	Bordesholm	246	179	18	2	1	22	13	82	72
58023	Borgdorf-Seedorf	20	14	0	2	0	7	0	26	26
58024	Borgstedt	85	38	8	8	6	12	2	58	57
58025	Bornholt	19	7	–	0	0	2	2	34	28
58026	Bovenau	76	38	8	4	1	6	5	71	57
58027	Brammer	33	25	–	3	1	1	0	63	63
58028	Bredenbek	72	42	7	0	0	6	3	57	51
58029	Breiholz	81	54	2	0	–	2	1	94	60
58030	Brekendorf	73	44	–	26	22	8	0	115	115
58031	Brinjahe	12	7	0	–	–	–	–	16	16
58032	Brodersby	63	42	1	1	0	6	3	30	30
58033	Brügge	46	30	1	18	15	3	1	28	27
58034	Büdelsdorf, Stadt	313	193	50	13	–	37	23	71	70
58035	Bünsdorf	56	21	0	0	0	1	1	32	32
58036	Christiansholm	16	10	1	0	0	1	1	21	21
58037	Dänischenhagen	127	98	2	3	1	109	16	60	60
58038	Dätgen	40	16	7	1	–	5	4	70	61
58039	Damendorf	28	18	–	3	–	1	1	23	23
58040	Damp	112	36	3	2	–	30	23	57	54
58042	Dörphof	48	27	1	0	–	18	4	32	25
58043	Eckernförde, Stadt	626	367	50	2	1	90	63	173	154
58044	Ehndorf	48	23	3	10	1	1	0	59	59
58045	Eisendorf	21	13	3	9	8	1	1	29	29
58046	Ellerdorf	29	19	1	6	–	2	2	42	33
58047	Elsdorf-Westermühlen	97	60	4	9	–	2	1	85	81
58048	Embühren	23	9	–	–	–	–	–	24	24
58049	Emkendorf	105	65	0	4	3	10	9	149	139
58050	Felde	111	74	5	1	0	8	2	82	75
58051	Felm	51	34	1	1	0	3	0	54	50
58052	Fleckeby	88	70	2	1	–	7	2	44	44
58053	Flintbek	233	149	38	4	–	22	15	102	86
58054	Fockbek	285	193	42	31	30	17	10	138	120
58055	Friedrichsgraben	7	2	–	–	–	–	–	8	8
58056	Friedrichsholm	28	15	1	0	–	1	–	24	24
58057	Gammelby	28	19	–	35	17	1	0	21	18
58058	Gettorf	214	140	23	4	2	49	42	84	68
58059	Gnutz	77	46	4	0	0	6	–	73	73
58061	Gokels	55	30	0	0	0	2	–	44	40
58062	Grauel	18	10	1	31	29	1	0	19	19
58063	Grevenkrug	15	6	2	48	48	1	1	16	16
58064	Groß Buchwald	29	11	–	–	–	0	0	27	27
58065	Groß Vollstedt	49	32	0	8	7	4	1	40	40
58066	Groß Wittensee	69	37	3	0	–	7	2	59	59
58067	Güby	37	23	–	46	46	11	2	37	36
58068	Haale	48	23	0	0	–	1	1	54	45
58069	Haby	25	17	0	3	0	1	0	21	21
58070	Hamdorf	103	48	0	6	5	2	1	83	83
58071	Hamweddel	42	20	3	0	0	4	2	32	32

Gemeinden Schleswig-Holsteins am 31.12.2009

Landwirtschaftsfläche			Wald- fläche	Wasser- fläche	Flächen anderer Nutzung			Boden- fläche insge- samt	Siedlungs- und Verkehrs- fläche	Schl.- Nr.
insgesamt	darunter				insgesamt	darunter				
	Moor	Heide				Friedhof	Unland			
ha										
444	4	–	44	2	1	0	0	529	39	58019
1 253	20	–	149	22	1	–	1	1 527	102	58021
470	50	–	106	77	10	5	4	1 016	357	58022
525	37	1	24	54	3	–	3	663	55	58023
719	5	–	14	39	6	1	5	941	157	58024
564	1	–	189	113	171	–	171	1 094	56	58025
2 175	24	2	161	108	19	1	18	2 620	157	58026
920	0	59	333	13	2	0	2	1 366	98	58027
990	–	–	96	20	1	–	0	1 243	135	58028
1 488	86	7	29	139	16	1	13	1 849	179	58029
1 391	102	–	405	19	10	1	9	2 047	202	58030
383	–	–	49	5	0	–	–	466	28	58031
812	–	–	18	28	22	–	21	979	99	58032
636	–	–	49	4	1	1	–	786	82	58033
91	1	–	25	62	11	4	6	623	438	58034
1 111	44	–	26	78	21	1	20	1 324	89	58035
788	49	–	2	11	3	–	3	842	38	58036
1 189	–	–	50	25	8	2	5	1 571	299	58037
755	128	–	186	3	0	–	0	1 061	116	58038
548	32	–	129	16	0	–	0	748	55	58039
1 051	–	–	95	22	11	–	11	1 381	202	58040
1 256	–	–	43	99	6	–	6	1 502	98	58042
396	5	0	56	467	29	10	18	1 839	900	58043
1 172	9	19	126	50	1	–	1	1 468	117	58044
471	14	8	14	4	1	–	1	549	51	58045
816	2	29	105	13	6	–	6	1 020	80	58046
1 899	14	27	608	48	1	–	1	2 748	192	58047
633	0	0	57	5	2	–	2	745	48	58048
2 553	63	11	809	256	6	1	5	3 893	265	58049
989	0	–	176	14	8	1	6	1 387	201	58050
1 160	7	0	254	6	3	0	2	1 533	109	58051
845	0	–	161	78	8	2	5	1 231	141	58052
1 329	55	3	42	17	9	5	3	1 757	365	58053
1 912	186	24	232	43	7	2	4	2 665	443	58054
486	13	–	7	29	2	–	2	539	15	58055
641	28	–	2	16	–	–	–	713	53	58056
647	–	–	84	11	3	–	3	830	67	58057
560	9	–	11	3	11	5	1	935	353	58058
2 032	53	–	73	30	2	2	1	2 293	157	58059
826	7	–	122	12	4	1	2	1 064	102	58061
461	–	–	29	10	1	–	1	573	41	58062
262	–	–	55	15	3	–	3	416	32	58063
722	–	–	108	7	1	–	1	895	57	58064
708	32	0	74	14	6	1	5	902	94	58065
944	–	–	267	1 010	5	1	4	2 361	136	58066
691	–	1	162	205	1	0	0	1 189	85	58067
1 088	4	–	66	29	18	–	4	1 303	103	58068
492	–	–	29	3	5	–	4	579	49	58069
2 682	61	–	80	99	5	3	2	3 059	191	58070
697	2	–	172	19	0	–	–	967	78	58071

Noch: 4. Nutzungsarten der Bodenflächen in den

Schl.- Nr.	Gemeinde	Gebäude- und Freifläche		Betriebsfläche		Erholungsfläche		Verkehrsfläche		
		ins- gesamt	darunter		ins- gesamt	darunter Abbau- land	ins- gesamt	darunter Grün- anlage	ins- gesamt	darunter Straßen, Wege, Plätze
			Woh- nen	Ge- werbe, Industrie						
ha										
58072	Hanerau-Hademarschen	162	125	9	2	0	6	4	60	56
58073	Haßmoor	28	13	–	0	0	–	–	33	33
58074	Heinkenborstel	14	4	–	–	–	0	0	18	18
58075	Hörsten	8	3	1	–	–	7	7	71	27
58076	Hoffeld	15	5	–	–	–	–	–	29	29
58077	Hohenwestedt	241	139	44	7	2	16	4	104	93
58078	Hohn	145	84	13	1	–	3	2	315	108
58080	Holtsee	83	40	4	1	1	4	0	41	41
58081	Holzbunge	23	17	0	0	–	3	0	24	23
58082	Holzdorf	61	39	2	6	5	1	1	42	42
58083	Hütten	22	11	0	0	–	0	0	17	17
58084	Hummelfeld	23	9	0	2	1	3	3	21	21
58085	Jahrsdorf	24	10	–	2	2	0	0	35	35
58086	Jevenstedt	170	103	4	9	0	16	7	179	179
58087	Karby	26	22	–	–	–	3	0	11	11
58088	Klein Wittensee	18	7	0	0	–	0	0	21	21
58089	Königshügel	15	7	–	0	0	–	–	13	13
58090	Kosel	107	57	1	8	8	17	12	66	65
58091	Krogaspe	34	15	–	2	–	9	6	64	56
58092	Kronshagen	230	172	2	1	–	37	29	64	60
58093	Krummwich	56	26	1	2	1	0	0	23	22
58094	Langwedel	106	56	1	68	68	14	2	76	72
58096	Lindau	98	57	2	0	0	1	1	58	47
58097	Lohe-Föhrden	55	18	1	2	0	49	1	44	42
58098	Loop	17	6	1	13	9	1	1	39	38
58099	Loose	40	24	1	1	–	2	0	28	28
58100	Lütjenwestedt	46	23	0	7	2	2	0	69	68
58101	Luhnstedt	34	31	0	1	0	1	–	41	41
58102	Goosefeld	37	25	0	5	1	2	2	25	25
58103	Meezen	29	16	–	3	3	1	0	27	27
58104	Melsdorf	81	41	22	8	1	5	3	44	38
58105	Mielkendorf	54	40	2	11	9	10	10	40	39
58106	Mörel	19	11	–	1	–	1	–	24	24
58107	Molfsee	203	153	1	–	–	30	26	52	52
58108	Mühbrook	35	21	7	6	6	11	11	20	16
58109	Negenharrie	29	12	0	5	5	–	–	24	24
58110	Neudorf-Bornstein	54	43	–	2	0	4	2	49	44
58111	Neu Duvenstedt	20	6	1	0	0	1	1	28	27
58112	Neuwittenbek	58	42	0	9	7	2	1	69	37
58113	Nienborstel	44	29	1	2	0	2	0	54	54
58115	Nindorf	49	33	0	2	1	4	3	41	41
58116	Noer	52	26	0	0	–	14	1	36	36
58117	Nortorf, Stadt	240	160	32	6	0	33	24	107	87
58118	Nübbel	70	56	0	0	0	2	0	42	42
58119	Oldenbüttel	24	12	–	57	1	0	0	54	19
58120	Oldenhütten	12	7	0	3	0	0	0	10	10
58121	Osdorf	108	71	4	22	22	9	4	47	45
58122	Ostenfeld (Rendsburg)	32	20	1	10	10	1	1	41	38
58123	Osterby	48	35	0	2	–	6	0	33	33
58124	Osterrönfeld	230	132	56	8	1	24	21	146	95

Gemeinden Schleswig-Holsteins am 31.12.2009

Landwirtschaftsfläche			Wald- fläche	Wasser- fläche	Flächen anderer Nutzung			Boden- fläche insge- samt	Siedlungs- und Verkehr- fläche	Schl.- Nr.
insgesamt	darunter				insgesamt	darunter				
	Moor	Heide				Friedhof	Unland			
ha										
936	–	–	270	21	5	4	0	1 463	234	58072
859	1	–	99	5	3	0	2	1 028	62	58073
609	12	–	107	6	0	–	0	755	32	58074
573	11	–	37	77	109	–	109	882	87	58075
478	–	–	134	5	0	–	0	662	45	58076
1 257	–	–	119	65	10	6	2	1 818	372	58077
2 455	128	18	123	148	4	3	1	3 194	467	58078
1 874	–	–	149	14	5	–	5	2 171	129	58080
316	0	0	148	3	2	–	2	519	50	58081
1 451	1	–	112	22	41	–	41	1 735	104	58082
505	0	–	142	5	1	1	0	691	40	58083
714	15	–	30	3	3	–	3	798	48	58084
665	31	1	147	4	1	–	0	877	59	58085
3 458	77	4	654	66	3	2	1	4 555	376	58086
162	–	–	2	2	2	2	0	209	43	58087
371	–	–	18	3	0	–	0	430	39	58088
573	8	–	5	15	3	–	3	626	29	58089
1 749	–	–	283	732	38	1	37	3 000	192	58090
991	–	1	57	25	0	–	–	1 182	110	58091
166	–	–	7	4	26	26	0	535	358	58092
1 039	–	–	97	66	108	–	108	1 391	80	58093
1 852	3	64	141	155	10	1	8	2 422	197	58094
1 945	–	–	381	31	3	–	3	2 518	157	58096
871	45	27	565	14	2	–	2	1 603	150	58097
703	44	0	43	16	2	–	2	834	61	58098
1 201	65	4	28	9	3	0	3	1 311	71	58099
1 865	126	–	143	93	7	1	4	2 232	122	58100
993	48	–	452	10	1	–	1	1 534	77	58101
802	–	–	72	37	1	–	1	981	68	58102
551	–	0	229	31	5	–	3	876	58	58103
436	–	1	11	2	1	–	1	588	137	58104
490	2	–	99	51	23	3	20	778	109	58105
559	3	–	258	7	2	–	2	869	44	58106
344	7	1	32	56	0	–	–	717	286	58107
356	–	–	35	66	0	–	0	530	66	58108
1 050	54	–	128	7	0	–	–	1 243	53	58109
1 239	0	–	61	6	2	–	2	1 417	109	58110
428	13	–	86	3	7	–	7	571	48	58111
992	1	–	106	69	6	–	6	1 312	131	58112
826	25	–	698	8	1	–	1	1 637	102	58113
1 018	–	–	277	13	0	–	0	1 404	95	58115
967	–	–	283	4	34	–	33	1 390	103	58116
865	11	–	15	5	6	5	–	1 277	390	58117
1 177	–	5	88	22	1	1	1	1 402	114	58118
578	1	–	9	74	1	–	1	797	134	58119
320	–	–	84	3	–	–	–	433	26	58120
1 667	13	–	115	13	6	1	5	1 988	165	58121
619	9	–	17	7	1	1	0	727	74	58122
808	–	–	72	15	0	–	0	984	90	58123
1 239	172	16	73	50	19	2	16	1 789	409	58124

Noch: 4. Nutzungsarten der Bodenflächen in den

Schl.- Nr.	Gemeinde	Gebäude- und Freifläche		Betriebsfläche		Erholungsfläche		Verkehrsfläche		
		ins- gesamt	darunter		ins- gesamt	darunter Abbau- land	ins- gesamt	darunter Grün- anlage	ins- gesamt	darunter Straßen, Wege, Plätze
			Woh- nen	Ge- werbe, Industrie						
ha										
58125	Osterstedt	41	25	0	2	0	2	0	33	29
58126	Ottendorf	36	23	–	0	–	2	1	15	12
58127	Owschlag	193	124	21	73	70	5	2	183	161
58128	Padenstedt	70	47	0	1	–	14	5	88	79
58129	Prinzenmoor	19	8	–	–	–	–	–	24	24
58130	Quarnbek	84	65	–	0	–	16	12	55	38
58131	Rade b. Hohenwestedt	11	10	–	–	–	1	–	8	8
58132	Rade b. Rendsburg	16	7	–	2	1	5	2	46	30
58133	Reesdorf	14	3	4	0	–	1	0	13	9
58134	Remmels	36	20	1	1	–	1	1	29	29
58135	Rendsburg, Stadt	833	393	117	10	1	123	100	315	228
58136	Rickert	40	31	0	1	0	3	2	19	18
58137	Rieseby	116	76	3	7	6	5	2	74	64
58138	Rodenbek	34	20	1	–	–	1	1	18	18
58139	Rumohr	39	28	1	3	0	0	0	59	59
58140	Schacht-Audorf	189	126	41	13	11	24	19	49	48
58141	Schierensee	30	18	–	0	–	7	7	17	17
58142	Schinkel	54	38	1	4	–	4	0	27	20
58143	Schmalstede	19	8	1	38	37	1	0	21	21
58144	Schönbek	16	7	–	6	6	0	0	39	39
58145	Schönhorst	22	10	–	0	0	0	0	9	9
58146	Schülldorf	35	23	–	12	12	3	1	113	97
58147	Schülp b. Nortorf	43	30	2	1	1	2	1	51	44
58148	Schülp b. Rendsburg	63	41	3	–	–	4	1	65	44
58150	Schwedeneck	169	94	3	1	1	35	14	95	95
58151	Seefeld	29	17	0	3	1	1	0	27	25
58152	Sehestedt	42	30	–	15	2	3	1	63	22
58153	Sören	15	7	–	1	–	0	0	25	25
58154	Sophienhamm	19	16	–	1	1	0	–	14	14
58155	Stafstedt	34	18	1	3	–	1	0	36	35
58156	Steenfeld	35	17	0	1	–	0	0	83	34
58157	Strande	74	50	1	25	2	14	14	44	44
58158	Tackesdorf	12	9	–	0	0	0	0	19	19
58159	Tappendorf	27	17	–	1	0	1	0	24	21
58160	Techelsdorf	8	4	–	0	0	–	–	20	12
58161	Thaden	29	13	5	5	5	3	0	35	35
58162	Thumby	45	27	1	0	0	5	4	47	47
58163	Timmaspe	56	43	–	2	0	1	–	67	56
58164	Todenbüttel	74	46	1	5	0	6	2	38	38
58165	Tüttendorf	65	37	–	–	–	2	1	59	53
58166	Waabs	115	55	2	21	18	100	5	59	59
58167	Wapelfeld	21	13	2	0	–	19	19	37	34
58168	Warder	55	20	0	37	36	48	48	40	40
58169	Wasbek	158	75	5	9	–	10	7	116	109
58170	Wattenbek	93	70	10	3	1	5	3	32	30
58171	Westensee	97	61	0	8	8	12	7	64	64
58172	Westerrönfeld	164	119	18	24	24	18	14	68	54
58173	Windeby	59	40	–	12	7	10	3	49	49
58174	Winnemark	41	24	1	1	1	7	4	22	22
58175	Ahlefeld-Bistensee	39	20	–	0	–	5	2	33	33
	Rendsburg-Eckernförde	12 331	7 450	782	1 167	783	1 570	833	9 020	7 791

Gemeinden Schleswig-Holsteins am 31.12.2009

Landwirtschaftsfläche			Wald- fläche	Wasser- fläche	Flächen anderer Nutzung			Boden- fläche insge- samt	Siedlungs- und Verkehrs- fläche	Schl.- Nr.
insgesamt	darunter				insgesamt	darunter				
	Moor	Heide				Friedhof	Unland			
ha										
940	0	–	62	15	1	0	1	1 095	78	58125
292	–	–	0	9	1	–	1	355	53	58126
3 030	196	54	345	85	17	1	16	3 932	385	58127
1 171	13	–	83	32	0	–	–	1 460	174	58128
493	34	–	5	16	2	–	1	560	43	58129
1 261	16	–	88	86	28	2	26	1 618	156	58130
267	–	–	25	9	0	–	0	321	19	58131
493	11	–	10	77	2	0	1	652	69	58132
260	–	–	9	2	9	–	9	307	28	58133
797	14	–	72	13	0	–	–	949	68	58134
791	68	2	132	131	39	17	21	2 373	1 296	58135
477	31	–	8	4	0	–	0	552	61	58136
3 057	–	–	276	317	33	2	31	3 885	198	58137
604	2	0	18	30	5	–	5	709	52	58138
608	–	–	144	6	0	–	0	860	101	58139
282	0	1	2	80	13	2	10	652	266	58140
465	–	–	314	83	1	–	1	918	55	58141
853	8	–	47	28	4	1	3	1 021	90	58142
334	–	0	37	28	2	–	2	481	42	58143
526	69	–	21	2	0	–	0	611	56	58144
221	–	–	99	3	0	–	–	355	31	58145
1 068	7	–	20	47	1	–	1	1 299	150	58146
812	89	6	64	11	1	–	1	986	96	58147
711	4	5	101	119	9	0	8	1 071	133	58148
2 308	0	–	185	13	49	1	47	2 854	301	58150
571	12	–	37	6	2	–	2	677	59	58151
1 024	–	4	303	69	6	1	5	1 525	122	58152
339	1	–	266	4	–	–	–	651	41	58153
550	105	–	1	6	0	–	–	591	34	58154
890	18	32	205	14	0	–	0	1 183	73	58155
956	1	–	15	58	0	–	0	1 148	119	58156
1 064	–	–	97	24	31	–	31	1 373	155	58157
533	7	–	78	46	77	–	77	765	31	58158
504	0	3	104	6	1	–	1	669	53	58159
298	6	–	103	2	4	–	4	435	28	58160
749	4	1	368	7	1	–	1	1 198	68	58161
2 020	0	–	304	308	9	2	8	2 739	100	58162
918	24	11	480	11	1	1	–	1 536	127	58163
884	28	–	137	25	8	2	1	1 178	125	58164
1 505	1	–	128	12	3	–	2	1 774	126	58165
2 694	–	–	209	79	49	1	48	3 327	278	58166
670	26	–	48	13	2	–	2	811	77	58167
502	–	1	40	137	12	–	12	871	144	58168
1 746	–	–	276	31	3	2	0	2 349	295	58169
444	61	–	24	3	1	–	1	605	133	58170
1 871	9	–	1 185	449	4	2	3	3 691	176	58171
454	39	4	13	30	7	2	4	778	252	58172
1 176	9	–	158	9	5	0	3	1 477	123	58173
709	–	–	10	165	2	–	2	958	70	58174
607	12	–	164	155	2	–	2	1 004	77	58175
158 545	3 343	536	24 858	9 524	1 611	158	1 383	218 625	23 463	

Noch: 4. Nutzungsarten der Bodenflächen in den

Schl.- Nr.	Gemeinde	Gebäude- und Freifläche		Betriebsfläche		Erholungsfläche		Verkehrsfläche		
		ins- gesamt	darunter		ins- gesamt	darunter Abbau- land	ins- gesamt	darunter Grün- anlage	ins- gesamt	darunter Straßen, Wege, Plätze
			Woh- nen	Ge- werbe, Industrie						
ha										
59001	Alt Bennebek	30	10	–	1	0	6	0	37	37
59002	Arnis, Stadt	12	7	2	–	–	2	0	3	3
59005	Bergenhusen	63	32	1	0	–	2	1	51	51
59006	Böel	50	28	0	0	–	1	0	46	46
59008	Böklund	87	59	9	0	–	7	2	35	35
59009	Börm	77	37	–	–	–	2	1	63	63
59010	Bollingstedt	111	64	3	2	–	6	3	146	143
59011	Boren	77	53	1	3	–	8	3	58	49
59012	Borgwedel	52	40	0	1	0	12	2	34	33
59014	Brebel	31	16	0	0	–	2	0	23	23
59016	Brodersby	63	43	3	3	0	3	0	30	30
59018	Busdorf	89	57	15	9	6	8	2	90	70
59019	Dannewerk	69	39	0	30	25	3	1	164	82
59020	Dörpstedt	57	28	0	1	–	2	1	45	45
59021	Dollrothfeld	18	13	–	–	–	–	–	12	12
59022	Ekenis	24	14	1	0	–	2	0	18	18
59023	Ellingstedt	69	36	2	6	1	1	0	64	64
59024	Erfde	128	75	1	1	0	6	0	128	128
59026	Fahrdorf	107	75	6	0	–	15	11	50	50
59032	Geltorf	21	15	0	0	0	2	–	23	23
59033	Goltoft	18	10	1	0	0	2	0	7	7
59034	Grödersby	25	12	2	1	–	0	–	17	15
59035	Groß Rheide	64	35	–	5	–	2	1	57	57
59037	Havetoft	64	46	0	0	–	3	2	50	50
59038	Havetoftloit	69	49	–	1	1	5	3	51	51
59039	Hollingstedt	65	43	0	0	0	17	15	47	47
59041	Hüsby	40	23	1	1	1	1	0	45	42
59042	Idstedt	66	38	14	59	36	5	3	54	54
59043	Jagel	51	28	9	129	125	11	1	375	37
59044	Jübek	138	77	7	2	–	17	3	79	68
59045	Kappeln, Stadt	418	236	29	1	–	33	19	217	145
59047	Kiesby	19	11	1	1	–	–	–	14	14
59049	Klappholz	38	29	0	0	–	1	0	25	25
59050	Klein Bennebek	56	25	–	2	–	3	0	82	82
59051	Klein Rheide	25	15	0	19	19	–	–	189	33
59053	Kropp	325	154	29	137	32	31	17	160	146
59055	Loit	23	13	–	1	–	1	0	22	22
59056	Lottorf	17	11	–	3	–	0	0	45	38
59057	Lürschau	87	43	25	1	0	11	7	101	97
59058	Meggerdorf	57	26	0	18	17	2	–	83	83
59060	Mohrkirch	75	41	1	1	–	4	1	44	39
59062	Neuberend	52	44	0	0	–	3	1	87	87
59063	Norderbrarup	27	24	–	11	10	–	–	17	14
59064	Norderstapel	52	33	3	2	–	5	2	60	55
59065	Nottfeld	15	9	–	0	–	1	–	13	13
59067	Oersberg	21	9	–	–	–	2	2	17	16
59068	Rabenkirchen-Faulück	51	31	1	0	–	27	1	47	41
59069	Rüde	26	16	–	0	–	1	1	23	23
59070	Rügge	22	12	–	–	–	–	–	17	17
59071	Satrup	178	125	18	1	–	10	4	74	74

Gemeinden Schleswig-Holsteins am 31.12.2009

Landwirtschaftsfläche			Wald- fläche	Wasser- fläche	Flächen anderer Nutzung			Boden- fläche insge- samt	Siedlungs- und Verkehr- fläche	Schl.- Nr.
insgesamt	darunter				insgesamt	darunter				
	Moor	Heide				Friedhof	Unland			
ha										
1 295	–	3	24	16	1	–	1	1 409	73	59001
2	–	–	1	25	1	1	0	45	17	59002
1 547	97	–	97	55	6	1	3	1 822	118	59005
1 201	3	–	50	15	3	1	1	1 366	99	59006
516	1	–	130	10	2	1	1	788	131	59008
1 680	0	–	14	34	1	0	1	1 871	142	59009
2 107	71	1	270	58	4	–	3	2 705	265	59010
1 328	0	–	82	288	4	–	4	1 848	145	59011
598	36	–	45	235	19	–	19	996	98	59012
565	–	0	62	11	2	0	2	696	55	59014
707	3	–	25	202	3	–	3	1 036	99	59016
249	–	–	33	43	15	2	7	535	192	59018
1 314	–	–	47	11	29	–	4	1 665	240	59019
1 498	66	–	15	33	10	–	2	1 661	105	59020
448	2	–	10	11	0	–	0	499	30	59021
590	–	–	33	129	5	–	5	800	44	59022
1 929	1	–	58	10	11	–	4	2 149	139	59023
2 906	100	–	19	179	28	2	16	3 395	264	59024
715	–	0	33	267	12	–	10	1 200	173	59026
720	13	1	35	5	3	–	3	808	45	59032
245	–	–	6	31	0	–	0	309	27	59033
416	1	–	21	183	1	–	1	664	43	59034
1 345	6	2	49	13	2	1	1	1 537	129	59035
1 195	4	–	88	36	17	1	15	1 453	118	59037
1 293	10	–	45	19	4	–	4	1 486	126	59038
1 537	1	–	34	47	4	2	1	1 751	131	59039
840	13	–	35	4	2	–	1	968	86	59041
672	23	2	341	63	76	1	74	1 335	148	59042
545	15	0	26	38	15	0	15	1 189	440	59043
1 268	1	–	21	25	7	1	3	1 558	238	59044
2 500	2	–	277	825	60	3	57	4 332	672	59045
320	–	–	7	5	1	–	1	366	33	59047
703	–	–	50	4	0	–	0	822	64	59049
2 250	85	0	142	23	6	–	6	2 563	143	59050
992	–	–	50	4	3	–	3	1 282	215	59051
1 707	4	0	807	13	13	5	8	3 194	627	59053
582	1	–	32	7	2	0	1	669	47	59055
496	8	0	11	5	2	–	2	578	64	59056
1 047	28	7	244	145	15	–	15	1 651	200	59057
1 987	95	–	10	127	127	–	127	2 411	144	59058
1 167	–	–	135	16	0	–	0	1 442	123	59060
255	0	–	34	4	6	–	6	442	142	59062
317	0	–	18	6	2	1	1	398	46	59063
1 155	–	0	42	39	237	–	232	1 592	119	59064
226	4	–	60	3	0	–	0	318	29	59065
629	–	–	31	5	4	1	4	709	40	59067
1 143	–	–	50	100	2	1	1	1 421	127	59068
524	4	–	25	8	3	–	3	610	50	59069
519	–	–	38	5	0	–	0	601	38	59070
1 594	72	–	515	20	8	2	6	2 399	265	59071

Noch: 4. Nutzungsarten der Bodenflächen in den

Schl.- Nr.	Gemeinde	Gebäude- und Freifläche		Betriebsfläche		Erholungsfläche		Verkehrsfläche		
		ins- gesamt	darunter		ins- gesamt	darunter Abbau- land	ins- gesamt	darunter Grün- anlage	ins- gesamt	darunter Straßen, Wege, Plätze
			Woh- nen	Ge- werbe, Industrie						
ha										
59072	Saustrup	21	8	0	–	–	0	0	21	18
59073	Schaalby	89	68	1	25	1	5	1	78	78
59074	Scheggerott	28	17	–	0	–	0	0	18	17
59075	Schleswig, Stadt	691	400	61	76	0	105	72	260	240
59076	Schnarup-Thumby	45	26	–	0	–	1	0	35	35
59077	Schuby	164	85	7	8	3	8	2	143	131
59078	Selk	59	38	2	35	34	6	3	64	62
59079	Silberstedt	177	81	2	6	0	11	5	153	144
59080	Steinfeld	50	34	0	0	–	1	0	30	30
59081	Stolk	61	39	1	1	–	3	1	60	60
59082	Struxdorf	59	28	2	2	–	3	2	48	47
59083	Süderbrarup	193	121	18	4	–	14	8	57	49
59084	Süderfahrenstedt	29	19	0	0	–	1	0	32	32
59085	Süderstapel	59	41	1	14	13	5	2	74	74
59086	Taarstedt	62	33	2	2	0	3	2	42	42
59087	Tetenhusen	65	34	0	2	0	2	1	83	83
59088	Tielen	21	13	–	18	17	0	0	38	38
59090	Tolk	89	41	0	0	0	4	2	34	34
59092	Treia	106	71	6	0	–	4	2	81	79
59093	Ülsby	34	24	1	5	0	1	1	34	34
59094	Ulsnis	73	46	–	3	–	2	1	45	45
59095	Wagersrott	18	9	–	–	–	–	–	14	12
59096	Wohlde	47	24	–	0	0	3	3	45	44
59097	Twedt	45	21	0	4	–	1	0	38	38
59098	Nübel	88	56	2	1	0	3	0	60	60
59101	Tastrup	22	16	–	0	–	0	0	17	17
59102	Ahneby	17	8	–	–	–	0	0	9	9
59103	Ausacker	42	22	–	1	–	1	1	36	36
59105	Böxlund	11	5	–	13	13	–	–	13	13
59106	Dollerup	65	35	1	0	–	12	8	50	50
59107	Eggebek	112	68	12	0	–	36	31	312	57
59109	Esgrus	73	37	0	0	–	4	2	44	44
59112	Gelting	120	72	2	2	–	18	12	56	56
59113	Glücksburg (Ostsee), Stadt	248	168	2	1	–	57	9	102	99
59115	Großenwiehe	161	82	9	3	–	7	4	104	103
59116	Großsolt	121	64	1	2	1	7	1	97	97
59118	Grundhof	61	35	1	5	0	1	1	42	42
59120	Harrislee	373	222	62	21	–	40	34	137	126
59121	Hasselberg	65	37	0	0	–	10	1	33	33
59123	Hörup	67	24	1	4	2	5	1	62	61
59124	Holt	28	12	–	0	–	–	–	42	42
59126	Hürup	78	46	1	16	0	1	0	72	69
59127	Husby	116	74	2	4	1	6	2	78	71
59128	Janneby	42	17	0	–	–	0	–	42	42
59129	Jardelund	46	14	2	2	0	60	60	52	52
59131	Jerrishoe	56	28	0	0	–	7	0	56	52
59132	Jörl	82	41	7	11	10	0	0	68	68
59136	Kronsgaard	29	14	0	0	–	1	0	15	15
59137	Langballig	82	54	2	1	–	9	4	45	45
59138	Langstedt	56	36	1	2	1	2	1	48	43

Gemeinden Schleswig-Holsteins am 31.12.2009

Landwirtschaftsfläche			Wald- fläche	Wasser- fläche	Flächen anderer Nutzung			Boden- fläche insge- samt	Siedlungs- und Verkehr- fläche	Schl.- Nr.
insgesamt	darunter				insgesamt	darunter				
	Moor	Heide				Friedhof	Unland			
ha										
586	1	–	180	5	1	–	1	814	42	59072
1 789	1	11	112	381	20	1	16	2 499	197	59073
522	–	–	53	8	2	–	2	632	47	59074
492	–	–	216	514	76	13	60	2 430	1 144	59075
950	0	–	31	6	5	0	5	1 072	81	59076
1 780	–	–	253	15	22	2	20	2 394	322	59077
657	3	0	101	79	6	–	5	1 007	130	59078
3 124	3	14	262	50	8	2	6	3 791	348	59079
766	5	–	21	4	0	–	0	873	82	59080
1 235	22	–	80	12	3	–	3	1 454	124	59081
1 159	–	–	30	20	19	1	18	1 340	113	59082
434	1	–	94	10	5	1	2	810	269	59083
599	–	14	98	156	1	–	1	915	62	59084
1 127	16	–	38	239	141	2	120	1 696	141	59085
1 190	0	–	60	9	2	1	1	1 369	109	59086
1 831	252	–	300	27	3	1	2	2 313	153	59087
1 166	37	–	8	70	10	–	1	1 333	62	59088
878	24	–	28	7	2	1	1	1 044	129	59090
1 675	2	–	273	31	2	1	0	2 172	192	59092
793	1	–	180	9	3	0	3	1 059	73	59093
1 387	0	–	100	368	3	1	2	1 980	124	59094
479	0	–	45	6	1	–	1	564	33	59095
1 187	31	–	107	33	19	0	8	1 443	95	59096
1 108	0	–	35	15	6	–	6	1 252	88	59097
1 558	4	13	94	19	8	1	7	1 832	153	59098
362	–	–	9	4	2	–	2	416	39	59101
343	–	–	11	0	0	–	0	380	25	59102
780	2	–	44	8	0	–	0	913	80	59103
388	–	0	9	4	2	–	–	440	24	59105
1 117	0	–	49	8	6	–	6	1 308	127	59106
1 049	0	–	138	13	7	1	5	1 668	462	59107
1 603	–	–	67	12	3	1	2	1 805	123	59109
1 573	–	–	143	77	4	1	3	1 992	197	59112
713	–	–	652	2 165	32	3	29	3 970	410	59113
2 608	1	–	89	33	14	1	13	3 020	277	59115
2 123	51	6	114	40	4	1	3	2 507	227	59116
1 010	–	–	29	4	4	1	3	1 156	109	59118
806	1	–	178	106	231	3	227	1 892	574	59120
998	1	–	8	10	5	0	3	1 130	109	59121
1 522	–	–	123	28	5	–	5	1 815	135	59123
1 221	0	–	26	25	1	–	1	1 342	70	59124
1 360	2	–	72	19	2	0	1	1 620	167	59126
1 645	0	–	62	15	5	1	2	1 931	205	59127
1 329	4	–	8	12	16	–	16	1 449	84	59128
1 333	104	0	150	20	0	–	0	1 663	159	59129
1 330	–	–	138	12	2	–	2	1 600	118	59131
1 641	50	1	147	15	4	1	2	1 968	153	59132
524	2	–	7	5	11	–	6	592	45	59136
862	3	–	100	437	5	–	5	1 542	137	59137
973	0	3	218	16	2	–	2	1 317	106	59138

Noch: 4. Nutzungsarten der Bodenflächen in den

Schl.- Nr.	Gemeinde	Gebäude- und Freifläche			Betriebsfläche		Erholungsfläche		Verkehrsfläche	
		ins- gesamt	darunter		ins- gesamt	darunter Abbau- land	ins- gesamt	darunter Grün- anlage	ins- gesamt	darunter Straßen, Wege, Plätze
			Woh- nen	Ge- werbe, Industrie						
ha										
59141	Maasbüll	43	23	–	5	4	0	0	32	29
59142	Maasholm	36	31	0	1	–	19	11	25	24
59143	Medelby	53	29	1	0	–	16	6	36	36
59144	Meyn	68	25	1	0	0	3	2	42	42
59145	Munkbrarup	58	38	0	0	–	8	5	41	41
59147	Nieby	28	17	–	3	3	–	–	12	12
59148	Niesgrau	49	27	1	4	–	1	1	34	34
59149	Nordhackstedt	53	16	9	5	–	1	0	40	40
59151	Osterby	37	16	1	8	8	5	5	37	37
59152	Pommerby	18	9	–	3	1	6	–	11	11
59153	Quern	102	61	0	1	1	5	1	56	56
59154	Rabel	29	25	–	2	–	1	1	16	16
59155	Rabenholz	23	12	1	2	–	2	2	14	14
59157	Ringsberg	28	16	0	2	–	0	0	15	15
59158	Schafflund	124	74	4	10	3	10	5	78	70
59159	Sieverstedt	118	65	2	20	9	4	3	192	188
59161	Sörup	253	159	18	1	–	8	3	152	140
59162	Sollerup	50	20	4	1	–	3	0	38	36
59163	Stangheck	25	13	–	0	–	2	2	17	17
59164	Steinberg	77	51	–	0	–	11	1	37	37
59165	Steinbergkirche	80	53	3	1	–	4	3	43	43
59167	Sterup	96	52	3	0	–	1	0	48	48
59168	Stoltebüll	63	36	–	5	–	1	1	30	30
59169	Süderhackstedt	34	19	–	0	–	1	1	34	34
59171	Tarp	229	127	11	2	–	22	11	98	91
59173	Wallsbüll	48	34	2	8	2	6	6	49	43
59174	Wanderup	136	74	4	1	–	7	4	92	92
59176	Wees	97	61	7	1	1	5	1	62	62
59177	Weesby	59	28	0	4	3	1	0	62	62
59178	Westerholz	50	36	–	0	0	4	1	31	31
59179	Lindewitt	167	71	5	9	3	8	2	189	188
59182	Freienwill	80	50	1	6	6	1	1	57	57
59183	Handewitt	587	306	67	114	92	57	40	428	398
59184	Oeversee	201	117	14	81	71	15	8	183	171
	Schleswig-Flensburg	11 160	6 405	556	1 051	581	997	524	8 786	7 606
60002	Alveslohe	137	78	7	0	–	120	4	106	98
60003	Armstedt	30	14	0	5	–	1	1	27	27
60004	Bad Bramstedt, Stadt	398	260	25	9	1	150	38	182	172
60005	Bad Segeberg, Stadt	518	311	24	11	–	67	35	178	166
60006	Bahrenhof	18	8	–	–	–	–	–	17	14
60007	Bark	67	41	9	36	28	7	7	70	70
60008	Bebensee	37	25	–	0	–	1	1	29	29
60009	Bimöhlen	59	30	–	0	–	21	18	74	73
60010	Blunk	35	20	5	9	5	1	0	37	36
60011	Boostedt	223	123	7	4	2	32	5	127	120

Gemeinden Schleswig-Holsteins am 31.12.2009

Landwirtschaftsfläche			Wald- fläche	Wasser- fläche	Flächen anderer Nutzung			Boden- fläche insge- samt	Siedlungs- und Verkehr- fläche	Schl.- Nr.
insgesamt	darunter				insgesamt	darunter				
	Moor	Heide				Friedhof	Unland			
ha										
653	–	–	28	8	2	0	2	771	76	59141
227	0	–	138	353	40	–	30	840	81	59142
755	0	1	97	12	6	1	5	975	106	59143
997	5	1	116	13	0	–	–	1 240	114	59144
780	3	–	49	384	6	1	5	1 327	108	59145
676	–	–	39	23	27	–	10	807	39	59147
848	–	–	27	20	7	–	7	989	87	59148
1 124	4	2	7	16	1	1	0	1 247	100	59149
1 032	–	–	103	13	0	–	–	1 235	79	59151
497	–	–	4	6	11	–	6	555	36	59152
1 655	–	–	119	320	15	1	13	2 274	165	59153
577	1	–	67	185	7	–	7	884	48	59154
520	–	–	18	2	0	–	–	580	40	59155
458	3	–	21	1	0	–	0	525	45	59157
1 575	7	–	90	23	–	–	–	1 909	218	59158
2 418	30	–	306	35	6	1	5	3 101	327	59159
3 664	37	0	208	140	5	2	3	4 432	416	59161
1 154	–	–	29	19	2	–	2	1 298	93	59162
780	–	–	170	4	1	–	1	1 000	45	59163
1 095	0	–	60	323	21	–	20	1 624	124	59164
1 077	0	–	86	9	2	1	1	1 301	129	59165
1 486	–	–	70	8	5	1	4	1 714	146	59167
1 395	–	–	138	7	0	–	0	1 640	99	59168
858	18	–	81	7	0	–	0	1 015	69	59169
1 168	19	–	94	14	9	1	6	1 636	352	59171
586	1	–	180	5	1	–	1	814	42	59072
865	1	1	333	14	1	0	0	1 323	109	59173
2 524	12	–	64	35	5	1	4	2 864	237	59174
926	0	–	168	11	4	–	4	1 274	164	59176
1 886	–	0	103	27	2	–	2	2 144	122	59177
487	–	–	41	838	23	–	23	1 474	85	59178
4 523	62	3	329	75	29	–	23	5 327	369	59179
1 320	0	2	56	9	3	1	2	1 531	139	59182
5 559	18	2	821	99	107	2	104	7 772	1 095	59183
2 644	12	21	334	118	51	1	48	3 626	411	59184
157 268	1 631	113	14 134	11 815	1 915	87	1 647	207 127	21 502	
1 605	1	0	168	16	3	–	3	2 156	363	60002
791	0	–	31	6	0	–	–	892	63	60003
1 161	16	48	473	32	9	8	1	2 414	745	60004
681	1	–	190	225	19	9	8	1 887	782	60005
424	–	–	110	1	–	–	–	571	35	60006
1 178	20	26	660	17	8	–	8	2 044	152	60007
550	22	–	38	7	5	–	5	668	68	60008
1 230	3	–	323	16	0	–	–	1 723	154	60009
902	62	–	43	18	25	–	25	1 069	76	60010
1 187	–	20	1 130	3	5	3	2	2 711	388	60011

Noch: 4. Nutzungsarten der Bodenflächen in den

Schl.- Nr.	Gemeinde	Gebäude- und Freifläche			Betriebsfläche		Erholungsfläche		Verkehrsfläche	
		ins- gesamt	darunter		ins- gesamt	darunter Abbau- land	ins- gesamt	darunter Grün- anlage	ins- gesamt	darunter Straßen, Wege, Plätze
			Woh- nen	Ge- werbe, Industrie						
ha										
60012	Bornhöved	159	91	33	5	4	33	23	101	99
60013	Borstel	12	5	–	1	1	4	1	21	17
60014	Buchholz (Forstgutsbez.),gemfr. Geb	1	0	0	0	–	–	–	81	81
60015	Bühnsdorf	17	9	1	2	–	1	1	12	12
60016	Daldorf	56	21	11	27	11	21	15	55	53
60017	Damsdorf	17	9	0	116	89	3	–	26	26
60018	Dreggers	5	2	–	–	–	–	–	7	7
60019	Ellerau	163	106	30	2	–	12	7	50	48
60020	Fahrenkrug	77	41	10	1	0	6	4	34	26
60021	Föhrden-Barl	25	10	–	–	–	1	1	34	34
60022	Fredesdorf	18	11	–	1	0	1	1	19	19
60023	Fuhlendorf	29	16	2	1	–	0	0	34	27
60024	Geschendorf	25	18	–	0	–	3	0	36	36
60025	Glasau	56	31	2	8	4	5	2	34	34
60026	Gönnebek	77	14	0	1	–	2	2	40	40
60027	Großenaspe	149	77	8	39	36	11	8	214	200
60028	Groß Kummerfeld	118	69	1	4	1	9	1	139	131
60029	Groß Niendorf	32	19	1	1	–	1	0	32	32
60030	Groß Rönnau	34	19	4	18	18	0	0	26	26
60031	Hagen	29	16	0	2	–	4	3	27	27
60033	Hardebek	34	17	–	0	–	5	3	22	22
60034	Hartenholm	100	67	1	1	1	6	4	57	57
60035	Hasenkrug	19	14	–	0	–	0	0	25	18
60036	Hasenmoor	64	29	1	0	–	4	2	65	53
60037	Heidmoor	22	12	0	–	–	2	0	69	69
60038	Heidmühlen	59	31	2	2	1	6	4	58	58
60039	Henstedt-Ulzburg	763	491	96	14	1	82	55	266	245
60040	Hitzhusen	60	45	2	–	–	3	0	33	33
60041	Högersdorf	21	14	2	11	5	0	0	29	28
60042	Hüttblek	22	16	–	0	–	1	1	10	10
60043	Itzstedt	68	53	2	2	–	6	3	36	36
60044	Kaltenkirchen, Stadt	555	296	118	43	29	97	76	210	194
60045	Kattendorf	44	30	–	0	–	4	1	26	26
60046	Kayhude	54	35	2	2	–	3	1	20	20
60047	Kisdorf	164	105	9	1	–	68	6	84	83
60048	Klein Gladebrügge	29	19	3	1	0	1	–	17	13
60049	Klein Rönnau	58	49	3	0	–	29	5	22	21
60050	Krems II	36	18	1	12	10	3	1	26	26
60051	Kükels	27	18	1	25	24	2	1	26	26
60052	Latendorf	45	22	2	8	6	1	–	69	66
60053	Leezen	94	54	8	15	13	10	3	52	52
60054	Lentförden	95	66	5	24	21	21	4	125	120
60056	Mönkloh	23	15	–	–	–	2	2	30	30
60057	Mözen	27	15	1	–	–	1	1	27	27
60058	Nahe	103	59	6	6	1	12	3	45	45
60059	Negernbötzel	66	35	1	8	7	4	0	91	89
60060	Nehms	52	21	1	0	0	2	1	33	33
60061	Neuengörs	52	28	6	5	–	4	2	41	35
60062	Neversdorf	44	35	0	0	–	3	2	31	31
60063	Norderstedt, Stadt	1 708	1 024	353	43	9	237	154	582	502

Gemeinden Schleswig-Holsteins am 31.12.2009

Landwirtschaftsfläche			Wald- fläche	Wasser- fläche	Flächen anderer Nutzung			Boden- fläche insge- samt	Siedlungs- und Verkehr- fläche	Schl.- Nr.
insgesamt	darunter				insgesamt	darunter				
	Moor	Heide				Friedhof	Unland			
ha										
786	–	–	145	176	8	4	3	1 412	298	60012
383	–	–	84	4	2	–	2	512	38	60013
140	–	23	3 864	2	3	–	3	4 091	82	60014
367	–	–	15	2	0	–	0	415	31	60015
615	1	0	717	10	15	–	15	1 516	148	60016
335	–	–	156	4	120	0	120	776	73	60017
232	–	–	31	3	0	–	0	279	12	60018
436	–	0	35	9	2	–	0	709	227	60019
479	8	–	9	10	4	–	1	621	118	60020
759	–	2	96	9	0	–	0	923	60	60021
524	40	–	14	9	3	–	3	590	39	60022
529	–	1	53	2	0	–	0	649	65	60023
477	–	–	26	2	0	0	0	570	64	60024
1 405	–	–	332	29	14	1	13	1 882	99	60025
1 047	–	–	312	7	0	–	–	1 487	120	60026
3 570	4	63	536	40	2	1	1	4 562	378	60027
2 111	2	0	619	16	3	–	2	3 018	268	60028
929	–	–	60	9	4	–	4	1 068	66	60029
515	3	2	36	7	1	–	1	638	61	60030
622	–	–	125	5	5	–	5	820	62	60031
869	–	–	60	11	0	–	–	1 001	61	60033
1 057	15	41	296	18	1	1	0	1 537	165	60034
427	–	–	44	5	–	–	–	520	44	60035
987	1	5	651	3	2	–	2	1 777	134	60036
1 130	167	1	577	16	9	–	9	1 825	93	60037
1 147	6	17	490	16	5	1	4	1 783	126	60038
2 641	181	11	145	20	15	5	7	3 947	1 130	60039
643	–	–	33	21	0	–	0	793	96	60040
392	5	–	19	8	15	–	14	494	56	60041
225	–	–	14	2	0	–	–	275	33	60042
527	45	–	25	44	4	–	4	713	112	60043
1 069	0	1	303	19	14	9	0	2 310	884	60044
671	–	–	235	4	0	–	0	984	73	60045
380	9	3	64	3	0	–	–	525	79	60046
1 751	–	–	367	13	4	2	2	2 452	319	60047
397	–	–	11	8	2	–	2	467	49	60048
272	–	2	17	33	21	–	20	453	109	60049
909	1	0	75	60	2	–	2	1 123	67	60050
689	5	–	34	42	1	–	0	845	57	60051
1 280	–	17	381	9	1	–	1	1 794	117	60052
1 259	6	–	42	18	8	2	6	1 498	161	60053
1 392	71	12	321	18	11	–	11	2 007	244	60054
476	2	4	716	5	–	–	–	1 252	54	60056
557	–	–	24	136	1	–	1	772	55	60057
821	–	–	44	5	2	1	0	1 037	165	60058
1 089	55	21	408	13	19	–	19	1 697	162	60059
1 163	14	–	204	73	4	–	4	1 532	87	60060
1 170	0	–	54	11	4	1	2	1 340	102	60061
515	–	–	35	94	–	–	–	722	78	60062
2 348	127	18	762	69	61	20	36	5 810	2 582	60063

Noch: 4. Nutzungsarten der Bodenflächen in den

Schl.- Nr.	Gemeinde	Gebäude- und Freifläche		Betriebsfläche		Erholungsfläche		Verkehrsfläche		
		ins- gesamt	darunter		ins- gesamt	darunter Abbau- land	ins- gesamt	darunter Grün- anlage	ins- gesamt	darunter Straßen, Wege, Plätze
			Woh- nen	Ge- werbe, Industrie						
ha										
60064	Nützen	81	38	22	106	93	4	1	123	118
60065	Oering	53	38	1	8	0	8	4	28	28
60066	Oersdorf	42	32	0	4	–	3	3	23	23
60067	Pronstorf	104	59	1	11	1	5	3	76	76
60068	Rickling	168	76	3	13	10	22	13	171	159
60069	Rohlstorf	69	43	0	4	–	5	5	39	38
60070	Schackendorf	51	24	0	1	–	4	1	60	59
60071	Schieren	21	10	1	1	–	1	1	17	17
60072	Schmalensee	30	17	0	8	8	2	–	33	33
60073	Schmalfeld	116	62	3	4	–	8	4	71	71
60074	Schwissel	18	11	–	21	21	0	0	34	34
60075	Seedorf	160	80	8	3	0	6	3	103	103
60076	Seth	81	62	3	0	–	7	1	39	39
60077	Sievershütten	54	39	3	0	0	6	2	25	25
60079	Stipsdorf	14	8	–	–	–	3	3	10	10
60080	Stocksee	33	21	–	102	102	10	6	27	27
60081	Strukdorf	17	8	–	0	–	1	0	31	30
60082	Struvenhütten	68	44	1	2	–	8	6	48	48
60084	Stuvenborn	43	26	2	0	–	1	0	25	25
60085	Sülfeld	173	110	5	39	37	58	8	90	90
60086	Tarbek	22	6	1	90	89	0	0	28	26
60087	Tensfeld	43	25	8	148	102	6	0	36	35
60088	Todesfelde	56	32	3	0	–	6	2	54	53
60089	Trappenkamp	171	94	44	4	1	19	9	39	39
60090	Travenhorst	20	10	–	0	0	2	2	17	17
60091	Traventhal	23	15	1	2	1	6	0	15	15
60092	Wahlstedt, Stadt	335	201	65	10	1	22	17	118	95
60093	Wakendorf I	25	13	1	1	–	2	0	17	13
60094	Wakendorf II	63	47	–	1	0	3	0	49	49
60095	Weddelbrook	62	31	7	1	0	13	0	50	50
60096	Weede	59	33	0	2	–	3	1	76	75
60097	Wensin	44	28	1	4	–	73	2	35	35
60098	Westerrade	30	18	0	–	–	3	0	15	15
60099	Wiemersdorf	81	50	3	0	–	4	1	86	79
60100	Winsen	25	17	1	6	5	2	2	13	13
60101	Wittenborn	63	32	24	27	23	16	4	30	30
	Segeberg	9 645	5 689	1 016	1 149	823	1 477	614	5 855	5 543
61001	Aasbüttel	15	7	–	–	–	–	–	12	12
61002	Aebtissinwisch	10	4	–	–	–	–	–	10	10
61003	Agethorst	14	7	–	1	1	1	1	34	33
61004	Altenmoor	25	14	–	–	–	1	1	17	15
61005	Auufer	13	4	–	–	–	–	–	14	14
61006	Bahrenfleth	49	25	0	1	–	1	0	27	26
61007	Beidenfleth	60	28	3	1	–	1	1	31	30
61008	Bekdorf	5	4	–	–	–	0	0	10	5
61010	Bekmünde	11	6	1	1	–	–	–	17	10
61011	Besdorf	23	15	–	2	1	0	0	49	48

Gemeinden Schleswig-Holsteins am 31.12.2009

Landwirtschaftsfläche			Wald- fläche	Wasser- fläche	Flächen anderer Nutzung			Boden- fläche insge- samt	Siedlungs- und Verkehr- fläche	Schl.- Nr.
insgesamt	darunter				insgesamt	darunter				
	Moor	Heide				Friedhof	Unland			
ha										
1 411	22	8	353	19	64	–	62	2 162	222	60064
734	1	–	74	4	1	1	–	909	97	60065
422	–	–	165	5	1	–	0	665	72	60066
2 833	1	–	489	109	5	1	3	3 631	195	60067
2 032	9	8	1 447	20	20	2	17	3 894	366	60068
1 378	2	–	313	153	7	1	6	1 968	117	60069
528	–	2	114	8	19	–	17	785	117	60070
564	1	–	30	3	0	–	0	636	39	60071
774	–	–	20	0	1	–	0	868	65	60072
1 531	8	–	162	37	4	2	3	1 933	201	60073
342	–	–	20	5	5	–	4	444	52	60074
3 661	5	–	724	217	19	1	18	4 892	272	60075
912	37	1	8	3	3	1	2	1 055	129	60076
579	–	–	41	3	1	1	0	709	86	60077
305	–	–	11	6	1	–	1	351	27	60079
663	–	0	143	142	17	–	17	1 138	70	60080
549	–	–	128	1	1	–	1	730	49	60081
1 077	–	–	63	21	1	–	1	1 288	125	60082
711	–	–	9	7	0	–	–	797	70	60084
1 859	31	–	343	32	11	3	5	2 605	327	60085
722	1	–	137	1	3	–	3	1 002	50	60086
371	29	–	117	1	43	–	35	764	131	60087
1 510	7	–	77	21	0	–	0	1 724	116	60088
43	–	–	53	2	15	2	12	345	234	60089
668	–	–	124	7	15	–	12	853	40	60090
469	–	–	16	5	0	–	0	537	46	60091
871	28	–	179	17	22	10	10	1 575	494	60092
446	–	0	35	8	0	–	0	534	44	60093
1 147	22	–	7	9	0	–	–	1 280	117	60094
1 200	–	5	69	10	0	–	0	1 405	126	60095
1 379	1	–	103	17	3	–	2	1 641	140	60096
1 453	–	–	262	138	8	–	7	2 017	157	60097
446	–	–	64	4	0	–	0	563	49	60098
1 435	–	–	125	21	2	–	2	1 755	172	60099
227	–	–	131	3	1	–	1	408	40	60100
331	5	–	138	10	4	–	4	619	113	60101
89 808	1 104	365	23 178	2 563	765	93	617	134 441	17 397	
387	0	–	29	7	–	–	–	451	28	61001
263	23	–	12	7	3	–	–	304	20	61002
463	–	–	77	19	1	–	0	610	50	61003
545	–	–	8	16	–	–	–	612	43	61004
443	–	–	28	12	2	–	1	512	27	61005
1 331	–	–	5	62	1	1	0	1 477	78	61006
1 182	–	–	0	66	17	0	0	1 357	93	61007
151	–	–	0	2	–	–	–	170	16	61008
241	–	–	–	14	5	–	–	290	30	61010
597	–	–	58	7	0	–	–	737	74	61011

Noch: 4. Nutzungsarten der Bodenflächen in den

Schl.- Nr.	Gemeinde	Gebäude- und Freifläche		Betriebsfläche		Erholungsfläche		Verkehrsfläche		
		ins- gesamt	darunter		ins- gesamt	darunter Abbau- land	ins- gesamt	darunter Grün- anlage	ins- gesamt	darunter Straßen, Wege, Plätze
			Woh- nen	Ge- werbe, Industrie						
ha										
61012	Blomesche Wildnis	47	24	4	–	–	1	1	21	20
61013	Bokelrehm	13	8	–	0	0	–	–	11	10
61014	Bokhorst	15	7	–	2	1	1	1	19	18
61015	Borsfleth	53	29	1	0	–	1	1	42	36
61016	Breitenberg	19	12	0	0	–	2	0	10	10
61017	Breitenburg	61	35	4	43	41	110	10	45	34
61018	Brokdorf	85	36	4	0	–	13	9	43	43
61019	Brokstedt	97	64	5	2	0	10	1	55	49
61020	Büttel	143	1	136	12	–	8	8	55	42
61021	Christinenthal	10	3	–	2	2	0	0	10	10
61022	Dägeling	94	38	39	25	20	4	2	51	41
61023	Dammfleth	53	13	6	0	–	1	1	50	43
61024	Drage	26	12	–	1	–	0	0	30	30
61025	Ecklak	49	17	–	55	–	–	–	39	38
61026	Elskop	19	8	0	–	–	–	–	9	8
61027	Engelbrechtsche Wildnis	50	27	1	0	–	–	–	21	14
61028	Fitzbek	30	16	1	0	0	2	1	28	28
61029	Glückstadt, Stadt	341	189	82	22	–	49	36	109	87
61030	Grevenkop	28	11	–	3	–	–	–	21	19
61031	Gribbohm	35	20	0	1	–	0	–	59	36
61033	Hadenfeld	13	4	2	0	–	–	–	8	8
61034	Heiligenstedten	72	45	0	0	–	12	8	63	44
61035	Heiligenstedtenerkamp	28	26	–	1	–	1	0	5	5
61036	Hennstedt	46	24	2	1	0	4	3	35	35
61037	Herzhorn	64	42	1	0	–	2	–	35	25
61038	Hingstheide	9	1	1	0	–	–	–	12	12
61039	Hodorf	24	8	–	0	–	1	0	11	10
61040	Hohenaspe	100	65	11	2	–	4	1	54	50
61041	Hohenfelde	64	35	2	38	33	0	0	72	55
61042	Hohenlockstedt	308	156	28	15	10	25	18	283	177
61043	Holstenniendorf	44	19	0	2	–	1	0	44	43
61044	Horst (Holstein)	277	154	45	7	0	11	6	149	116
61045	Huje	20	11	–	1	0	0	0	16	16
61046	Itzehoe, Stadt	903	532	137	29	–	146	120	311	257
61047	Kaaks	34	18	0	5	5	3	1	52	44
61048	Kaisborstel	10	1	–	–	–	–	–	21	21
61049	Kellinghusen, Stadt	281	178	14	2	–	25	10	128	123
61050	Kiebitzreihe	95	70	7	0	–	6	1	34	27
61052	Kleve	37	25	1	3	–	1	1	24	21
61053	Kollmoor	7	2	–	–	–	–	–	5	5
61054	Krempdorf	21	10	3	0	–	–	–	16	9
61055	Krempe, Stadt	69	49	5	2	–	8	6	30	25
61056	Kremperheide	92	73	8	2	–	18	17	34	29
61057	Krempermoor	23	17	–	–	–	0	0	12	9
61058	Kronsmoor	17	6	0	59	53	–	–	18	18
61059	Krummendiek	6	3	–	–	–	–	–	4	3
61060	Kudensee	10	7	–	–	–	0	0	11	9
61061	Lägerdorf	88	53	18	160	159	11	7	41	26
61062	Landrecht	15	6	1	2	–	0	0	15	11
61063	Landscheide	25	15	2	–	–	1	–	39	23

Gemeinden Schleswig-Holsteins am 31.12.2009

Landwirtschaftsfläche			Wald- fläche	Wasser- fläche	Flächen anderer Nutzung			Boden- fläche insge- samt	Siedlungs- und Verkehr- fläche	Schl.- Nr.
insgesamt	darunter				insgesamt	darunter				
	Moor	Heide				Friedhof	Unland			
ha										
617	–	–	1	6	0	–	0	692	69	61012
205	–	–	36	3	–	–	–	269	24	61013
417	–	4	127	6	0	–	–	587	36	61014
1 163	–	–	0	245	14	–	–	1 519	96	61015
229	–	–	5	18	6	1	–	290	32	61016
389	319	–	362	28	9	–	9	1 049	219	61017
1 113	–	–	4	663	59	0	23	1 979	141	61018
899	0	0	184	13	3	2	0	1 262	165	61019
576	–	–	49	247	18	–	8	1 108	218	61020
279	5	–	21	15	0	–	0	337	19	61021
479	2	62	78	20	2	–	1	753	153	61022
1 475	–	–	6	26	0	–	0	1 610	103	61023
642	–	–	649	7	–	–	–	1 356	57	61024
1 330	64	–	41	41	5	–	–	1 560	143	61025
697	–	–	–	9	–	–	–	734	28	61026
421	–	–	1	15	4	4	0	513	75	61027
725	0	–	225	14	1	–	1	1 024	60	61028
296	–	–	35	1 223	201	6	127	2 276	527	61029
895	–	–	1	14	0	–	0	963	53	61030
966	18	–	127	29	108	–	107	1 323	95	61031
207	–	–	5	3	0	–	–	235	21	61033
611	–	–	73	53	13	1	–	896	148	61034
49	–	–	1	0	1	0	0	85	35	61035
724	–	–	210	11	1	0	0	1 033	87	61036
1 112	–	–	5	24	1	–	0	1 243	101	61037
356	–	–	4	2	0	–	–	383	22	61038
649	–	–	11	54	0	–	–	750	36	61039
1 139	–	–	90	15	3	2	1	1 407	162	61040
1 553	45	–	20	45	2	1	0	1 794	143	61041
2 299	–	1	1 549	71	11	4	5	4 560	624	61042
961	24	–	76	73	8	–	8	1 209	91	61043
2 341	3	0	79	30	12	2	8	2 907	446	61044
489	0	0	6	5	18	–	18	554	37	61045
593	2	–	679	66	77	21	32	2 803	1 409	61046
664	–	–	84	9	3	–	3	856	90	61047
242	–	–	22	1	1	–	–	298	31	61048
1 098	–	22	267	48	32	5	18	1 881	442	61049
694	–	0	18	19	3	2	–	870	138	61050
324	1	2	158	8	2	–	0	557	64	61052
288	–	–	7	20	6	–	–	334	11	61053
514	–	–	3	10	–	–	–	564	38	61054
222	–	–	1	7	0	–	0	339	109	61055
128	–	7	114	8	4	4	–	398	149	61056
91	6	3	15	13	1	–	1	155	35	61057
444	–	–	41	18	9	–	6	605	40	61058
163	–	–	0	4	2	0	1	178	10	61059
215	–	–	28	39	0	0	–	304	22	61060
213	–	–	53	3	27	2	25	596	143	61061
369	–	–	0	11	0	–	0	413	33	61062
640	–	0	6	32	0	–	0	744	65	61063

Noch: 4. Nutzungsarten der Bodenflächen in den

Schl.- Nr.	Gemeinde	Gebäude- und Freifläche		Betriebsfläche		Erholungsfläche		Verkehrsfläche		
		ins- gesamt	darunter		ins- gesamt	darunter Abbau- land	ins- gesamt	darunter Grün- anlage	ins- gesamt	darunter Straßen, Wege, Plätze
			Woh- nen	Ge- werbe, Industrie						
ha										
61064	Lockstedt	16	5	0	1	–	1	1	22	22
61065	Lohbarbek	37	25	0	–	–	1	0	24	24
61066	Looft	26	17	0	3	–	1	–	29	29
61067	Mehlbek	32	19	0	0	0	2	1	20	20
61068	Moordiek	15	6	0	0	–	–	–	7	7
61070	Moorhusen	8	2	–	–	–	–	–	12	8
61071	Mühlenbarbek	24	13	–	0	–	4	3	36	34
61072	Münsterdorf	67	53	0	7	6	7	4	33	28
61073	Neuenbrook	48	23	6	3	1	1	1	43	31
61074	Neuendorf b. Elmshorn	63	37	–	0	–	1	0	30	28
61076	Nienbüttel	12	5	1	1	0	0	0	18	18
61077	Nortorf	68	34	3	–	–	1	1	64	39
61078	Nutteln	21	11	0	1	–	1	0	30	25
61079	Oelixdorf	62	50	0	–	–	7	4	34	33
61080	Oeschebüttel	19	6	2	0	–	–	–	13	13
61081	Oldenborstel	13	7	–	–	–	–	–	16	16
61082	Oldendorf	64	42	1	1	–	1	0	29	28
61083	Ottenbüttel	44	25	1	19	19	3	1	42	38
61084	Peissen	32	9	0	21	20	4	2	39	38
61085	Pöschendorf	22	12	–	1	1	0	0	23	23
61086	Poyenberg	29	14	–	23	–	1	0	27	27
61087	Puls	36	21	–	6	5	4	2	40	40
61088	Quarnstedt	39	18	1	0	–	1	1	39	34
61089	Rade	11	4	–	–	–	–	–	11	11
61091	Reher	53	29	1	2	0	2	1	55	55
61092	Rethwisch	70	20	39	–	–	5	3	17	14
61093	Rosdorf	21	18	–	0	0	1	1	18	18
61095	Sankt Margarethen	49	28	1	0	–	1	0	34	33
61096	Sarhusen	43	14	0	9	9	1	0	29	29
61097	Schenefeld	109	68	12	1	–	11	8	29	29
61098	Schlotfeld	19	10	–	–	–	0	0	24	23
61099	Siezbüttel	9	2	0	–	–	–	–	12	12
61100	Silzen	15	7	–	22	21	1	1	20	20
61101	Sommerland	68	39	0	3	–	1	0	50	38
61102	Stördorf	21	10	–	–	–	0	0	34	20
61103	Störkathen	7	4	–	–	–	0	–	8	8
61104	Süderau	44	21	2	0	–	0	0	14	13
61105	Vaale	75	50	2	25	15	7	1	69	50
61106	Vaalermoor	18	7	0	–	–	–	–	17	16
61107	Wacken	84	61	2	5	0	5	2	40	38
61108	Warringholz	21	12	–	2	0	4	4	18	18
61109	Westermoor	27	14	0	–	–	–	–	16	16
61110	Wewelsfleth	88	50	9	0	–	5	3	57	56
61111	Wiedenborstel	7	2	–	–	–	–	–	9	9
61112	Willenscharen	17	6	–	0	–	2	2	17	17
61113	Wilster, Stadt	114	79	10	1	–	16	13	36	24
61114	Winseldorf	21	12	–	2	–	0	0	21	20
61115	Wittenbergen	16	7	1	–	–	–	–	15	15
61116	Wrist	98	69	2	1	–	9	5	52	39
61117	Wulfsmoor	35	14	1	1	–	1	0	36	28

Gemeinden Schleswig-Holsteins am 31.12.2009

Landwirtschaftsfläche			Wald- fläche	Wasser- fläche	Flächen anderer Nutzung			Boden- fläche insge- sam	Siedlungs- und Verkehr- fläche	Schl.- Nr.
insgesamt	darunter				insgesamt	darunter				
	Moor	Heide				Friedhof	Unland			
ha										
492	–	–	184	16	0	–	0	732	40	61064
521	–	–	23	12	5	–	4	624	63	61065
797	2	7	374	12	–	–	–	1 243	59	61066
676	–	–	94	5	62	1	61	891	55	61067
574	107	–	18	13	2	–	–	630	23	61068
437	0	–	0	10	–	–	–	468	21	61070
648	3	3	120	23	11	–	5	866	64	61071
255	1	–	118	18	5	2	0	511	110	61072
1 309	–	–	0	25	2	1	2	1 432	94	61073
1 328	–	–	1	135	21	–	–	1 578	93	61074
281	–	–	88	4	11	–	11	416	32	61076
1 833	–	0	0	51	3	–	0	2 019	132	61077
541	–	0	80	14	9	–	9	697	53	61078
608	3	–	288	39	12	–	2	1 050	103	61079
331	–	–	171	11	3	–	3	548	32	61080
370	–	–	18	7	1	–	0	424	29	61081
884	1	–	23	30	3	1	–	1 035	96	61082
760	0	–	124	10	3	–	1	1 005	89	61083
817	24	–	78	9	18	–	18	1 017	76	61084
537	2	–	18	4	0	–	0	606	46	61085
664	1	–	123	13	2	–	2	882	80	61086
925	1	–	61	9	11	–	11	1 090	80	61087
944	–	–	26	10	0	–	–	1 059	80	61088
326	–	–	42	3	0	–	–	392	21	61089
1 267	0	–	125	11	15	1	14	1 530	111	61091
793	20	–	36	61	2	–	2	983	91	61092
173	–	–	333	14	–	–	–	560	40	61093
877	–	–	2	257	104	2	72	1 324	85	61095
781	–	–	192	29	1	–	1	1 086	74	61096
344	0	–	10	7	4	2	0	516	153	61097
371	–	–	53	7	5	–	5	480	43	61098
351	–	–	23	13	0	–	–	408	21	61099
377	–	–	199	4	32	–	32	669	36	61100
1 709	–	–	1	44	0	–	0	1 875	122	61101
642	0	–	1	32	11	–	2	741	55	61102
160	–	0	23	6	0	–	–	203	15	61103
812	–	–	–	14	1	1	–	886	60	61104
1 100	99	4	175	40	1	–	1	1 491	161	61105
574	20	–	3	9	3	–	2	622	34	61106
399	–	1	152	19	6	3	2	710	136	61107
494	–	–	58	32	–	–	–	630	45	61108
805	–	–	59	32	4	–	–	944	44	61109
1 449	–	–	3	766	85	–	38	2 454	150	61110
123	–	–	308	5	0	–	–	452	16	61111
586	–	1	124	15	1	–	–	762	35	61112
91	–	–	2	8	3	2	0	271	170	61113
456	1	–	50	11	2	–	–	562	44	61114
395	–	–	6	21	6	–	0	459	31	61115
775	29	–	37	26	15	1	2	1 012	161	61116
777	19	–	18	10	0	–	–	878	73	61117

Noch: 4. Nutzungsarten der Bodenflächen in den

Schl.- Nr.	Gemeinde	Gebäude- und Freifläche			Betriebsfläche		Erholungsfläche		Verkehrsfläche	
		ins- gesamt	darunter		ins- gesamt	darunter Abbau- land	ins- gesamt	darunter Grün- anlage	ins- gesamt	darunter Straßen, Wege, Plätze
			Woh- nen	Ge- werbe, Industrie						
ha										
61118	Kollmar	128	77	2	0	–	3	1	59	58
61119	Neuendorf-Sachsenbande	52	25	0	0	–	0	0	51	45
	Steinburg	6 430	3 551	679	667	426	607	339	4 065	3 450
62001	Ahrensburg, Stadt	879	595	133	6	4	101	51	280	240
62003	Badendorf	32	24	–	0	–	3	0	37	37
62004	Bad Oldesloe, Stadt	655	374	97	15	–	92	76	325	279
62005	Bargfeld-Stegen	113	62	2	65	65	9	5	58	58
62006	Bargteheide, Stadt	401	254	56	13	8	51	35	116	107
62008	Barnitz	37	24	0	4	1	1	1	53	53
62009	Barsbüttel	396	215	101	45	45	22	14	242	238
62011	Braak	58	26	16	–	–	5	3	51	51
62014	Delingsdorf	57	41	3	0	–	12	7	36	31
62016	Elmenhorst	100	66	2	0	0	10	3	46	46
62018	Glinde, Stadt	434	236	127	28	24	44	41	117	111
62019	Grabau	45	26	0	6	6	3	1	26	26
62020	Grande	37	18	1	–	–	8	8	42	42
62021	Grönwohld	59	46	0	0	0	4	2	51	46
62022	Großensee	80	55	1	0	–	100	3	49	49
62023	Großhansdorf	281	236	0	–	–	22	18	114	98
62025	Hamberge	51	37	–	1	–	6	3	92	91
62026	Hamfelde	25	19	–	0	0	3	3	10	10
62027	Hammoor	40	26	1	1	–	4	1	58	57
62031	Heidekamp	17	14	–	–	–	1	1	8	8
62032	Heilshoop	35	20	1	1	–	0	0	23	23
62033	Hohenfelde	5	2	–	–	–	–	–	4	4
62035	Hoisdorf	161	114	7	0	–	37	6	68	68
62036	Jersbek	79	57	0	5	5	66	2	48	48
62039	Klein Wesenberg	36	20	0	0	–	3	2	30	30
62040	Köthel	17	12	–	–	–	1	1	10	10
62045	Lütjensee	145	111	4	1	1	15	11	73	72
62046	Meddewade	28	23	2	0	–	4	3	12	12
62048	Mönkhagen	32	20	1	4	–	2	1	33	33
62050	Neritz	21	11	–	–	–	2	0	18	18
62051	Nienwohld	20	14	–	1	0	0	0	32	32
62053	Oststeinbek	249	162	39	5	5	26	9	65	62
62056	Pölitze	52	36	0	0	–	6	2	42	42
62058	Rausdorf	17	10	0	–	–	4	3	20	20
62059	Rehhorst	42	20	–	0	–	3	1	36	36
62060	Reinbek, Stadt	690	461	106	56	55	80	61	256	238
62061	Reinfeld (Holstein), Stadt	280	167	57	1	–	21	14	109	95
62062	Rethwisch	54	30	1	1	–	4	1	46	46
62065	Rümpel	51	39	0	–	–	5	4	74	64
62069	Siek	118	51	42	1	0	14	11	70	70
62071	Stapelfeld	91	38	14	0	–	100	92	59	59
62076	Tangstedt	266	183	17	178	178	16	10	145	145
62078	Todendorf	58	37	1	0	–	2	0	64	64
62081	Tremsbüttel	72	55	–	0	0	10	7	64	56
62082	Trittau	285	166	58	8	6	23	14	169	169

Gemeinden Schleswig-Holsteins am 31.12.2009

Landwirtschaftsfläche			Wald- fläche	Wasser- fläche	Flächen anderer Nutzung			Boden- fläche insge- samt	Siedlungs- und Verkehr- fläche	Schl.- Nr.
insgesamt	darunter				insgesamt	darunter				
	Moor	Heide				Friedhof	Unland			
ha										
2 267	–	–	4	785	37	1	11	3 282	190	61118
1 799	2	–	5	24	0	–	–	1 931	103	61119
76 416	847	117	9 869	6 341	1 219	77	722	105 613	11 418	
1 504	15	0	652	77	31	19	8	3 530	1 281	62001
521	–	–	14	3	1	–	1	611	72	62003
3 356	11	–	685	93	39	15	16	5 260	1 103	62004
1 377	–	–	117	32	11	2	9	1 781	182	62005
930	–	–	48	9	15	8	1	1 583	580	62006
1 010	–	–	52	21	3	–	3	1 180	94	62008
1 632	–	2	73	14	43	5	33	2 468	665	62009
615	10	–	14	3	4	1	1	751	116	62011
672	–	1	17	10	7	–	5	809	105	62014
1 272	–	–	50	9	4	–	1	1 493	157	62016
329	–	–	139	13	17	8	7	1 122	607	62018
601	1	–	180	51	1	0	0	914	76	62019
493	–	0	182	18	7	–	7	787	87	62020
684	–	–	135	43	2	–	2	979	114	62021
700	7	–	185	90	8	–	8	1 211	228	62022
308	–	–	368	24	4	3	1	1 120	420	62023
497	–	–	15	6	5	0	4	674	152	62025
180	–	–	48	6	0	–	0	272	38	62026
647	4	–	22	6	4	–	4	782	103	62027
209	–	–	111	2	0	–	0	349	26	62031
755	1	–	10	25	1	–	1	850	59	62032
140	–	–	10	3	0	0	0	163	9	62033
1 163	–	1	140	35	1	–	1	1 604	265	62035
1 150	–	–	424	11	7	–	6	1 792	193	62036
668	–	–	118	15	5	2	3	874	71	62039
323	–	–	29	5	1	–	1	385	28	62040
602	5	–	509	54	5	2	2	1 405	236	62045
253	–	–	4	6	2	–	2	310	44	62046
640	–	–	14	6	0	–	0	731	71	62048
390	–	–	20	8	7	–	7	466	42	62050
855	217	–	4	5	2	–	2	919	53	62051
705	–	–	60	14	13	9	3	1 137	349	62053
1 136	–	–	50	9	2	–	1	1 297	100	62056
341	–	2	103	2	0	–	0	487	41	62058
1 404	4	–	116	13	3	0	3	1 619	82	62059
1 134	–	–	818	30	60	9	49	3 123	1 036	62060
723	–	–	499	77	27	3	21	1 736	414	62061
1 188	–	–	27	4	1	1	0	1 324	105	62062
1 200	–	–	240	16	3	–	1	1 590	130	62065
1 002	6	–	21	11	9	2	7	1 247	205	62069
644	–	1	18	5	95	–	95	1 012	250	62071
2 503	5	4	815	32	30	2	27	3 986	429	62076
879	12	–	270	7	2	–	0	1 281	124	62078
674	–	–	202	10	1	–	1	1 033	145	62081
687	–	–	1 578	91	16	4	9	2 859	483	62082

Noch: 4. Nutzungsarten der Bodenflächen in den

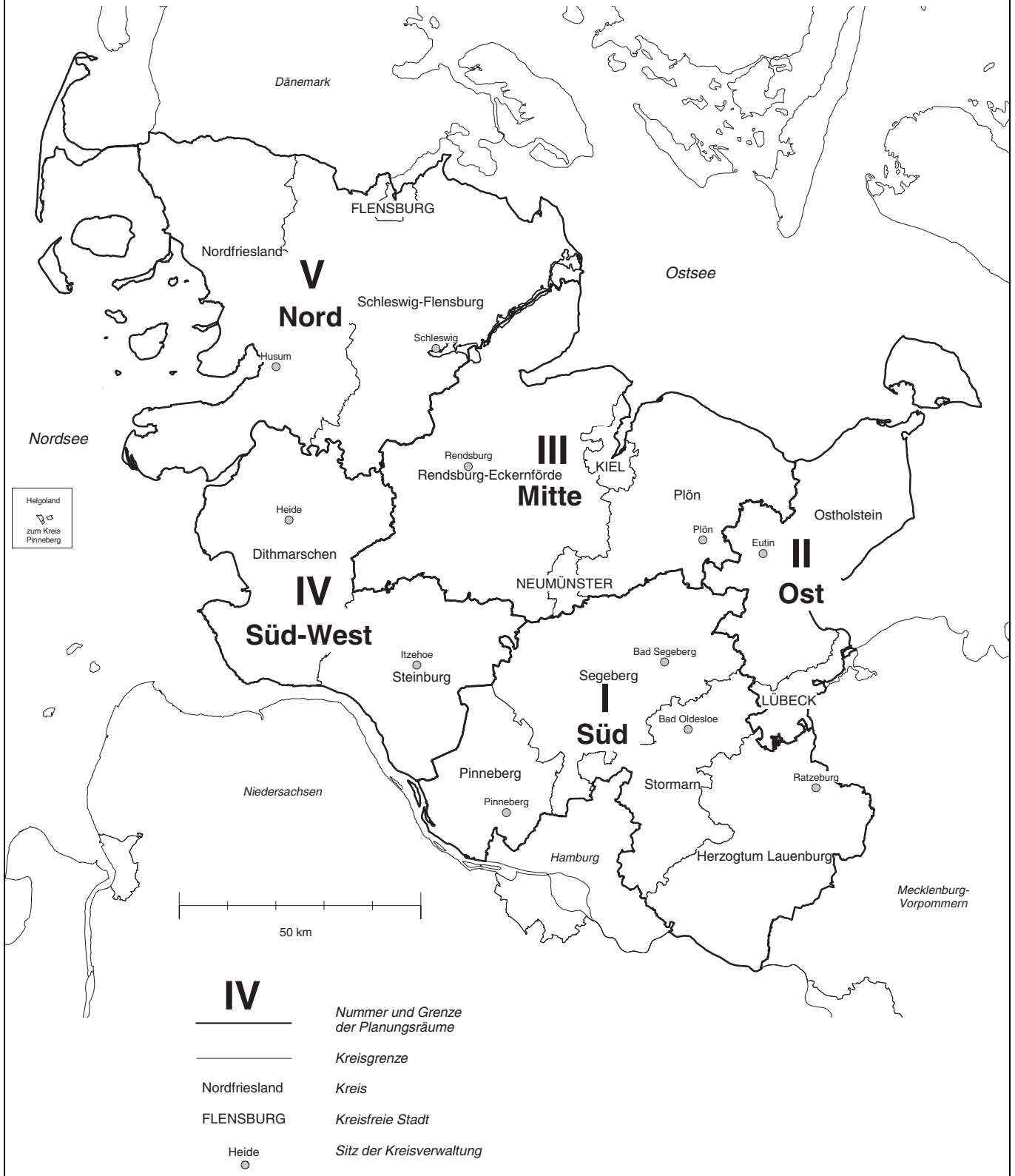
Schl.- Nr.	Gemeinde	Gebäude- und Freifläche		Betriebsfläche		Erholungsfläche		Verkehrsfläche		
		ins- gesamt	darunter		ins- gesamt	darunter Abbau- land	ins- gesamt	darunter Grün- anlage	ins- gesamt	darunter Straßen, Wege, Plätze
			Woh- nen	Ge- werbe, Industrie						
ha										
062083	Westerau	47	28	–	0	–	2	0	42	42
062086	Witzhave	73	43	5	2	–	4	1	56	56
062087	Zarpen	60	42	–	0	–	4	1	29	29
062088	Brunsbek	70	49	1	9	9	5	1	58	58
062089	Lasbek	64	39	2	0	–	5	2	58	58
062090	Ammersbek	279	209	8	0	–	105	9	89	87
062091	Steinburg	123	78	2	0	–	11	6	89	89
062092	Travenbrück	92	55	2	18	13	4	3	81	81
062093	Feldhorst	37	17	–	1	–	1	1	43	39
062094	Wesenberg	68	37	7	6	5	5	4	63	53
	Stormarn	7 614	4 848	920	486	429	1 087	561	3 992	3 789
	Schleswig-Holstein	109 521	65 221	9 180	7 514	4 473	14 868	7 953	68 755	60 872

Gemeinden Schleswig-Holsteins am 31.12.2009

Landwirtschaftsfläche			Wald- fläche	Wasser- fläche	Flächen anderer Nutzung			Boden- fläche insge- sam	Siedlungs- und Verkehrs- fläche	Schl.- Nr.
insgesamt	darunter				insgesamt	darunter				
	Moor	Heide				Friedhof	Unland			
ha										
1 209	–	–	216	20	2	–	2	1 538	91	62083
547	–	–	92	9	4	1	3	787	136	62086
979	1	–	69	21	6	2	4	1 169	95	62087
1 200	3	–	76	17	6	–	6	1 442	134	62088
1 071	–	–	29	13	1	–	1	1 240	126	62089
1 132	–	0	131	27	7	1	5	1 771	474	62090
1 908	0	–	240	13	7	2	5	2 391	225	62091
2 074	–	–	309	52	17	1	16	2 647	182	62092
1 409	–	–	45	10	1	–	1	1 548	83	62093
982	–	–	64	5	1	–	1	1 194	137	62094
51 207	303	12	10 478	1 210	554	102	396	76 628	12 852	
1 104 604	9 237	2 401	165 177	79 634	29 835	1 265	22 351	1 579 907	197 450	

Planungsräume Schleswig-Holsteins

Stand: 31.12.2009



5. Nutzungsarten der Bodenflächen in den

Schl.- Nr.	Planungsraum	Gebäude- und Freifläche			Betriebsfläche		Erholungsfläche		Verkehrsfläche	
		ins- gesamt	darunter		ins- gesamt	darunter Abbau- land	ins- gesamt	darunter Grün- anlage	ins- gesamt	darunter Straßen, Wege, Plätze
			Woh- nen	Ge- werbe, Industrie						
		ha								
1	I Herzogtum Lauenburg, Pinneberg, Segeberg, Stormarn	33 362	21 136	3 441	2 656	1 859	4 960	2 260	18 773	17 517
2	II Lübeck, Ostholstein	13 320	8 035	1 292	647	363	2 643	1 775	7 097	6 282
3	III Kiel, Neumünster, Rendsburg-Eckernförde, Plön	24 143	14 264	1 782	1 478	939	3 539	2 000	14 771	12 911
4	IV Dithmarschen, Steinburg	14 907	8 178	1 475	1 136	560	1 266	539	9 767	8 562
5	V Flensburg, Nordfriesland, Schleswig-Flensburg	23 789	13 607	1 191	1 596	752	2 460	1 379	18 347	15 599
	Schleswig-Holstein	109 521	65 221	9 180	7 514	4 473	14 868	7 953	68 755	60 872

6. Nutzungsarten der Bodenflächen in den

Schl.- Nr.	Mittelbereich	Gebäude- und Freifläche			Betriebsfläche		Erholungsfläche		Verkehrsfläche	
		ins- gesamt	darunter		ins- gesamt	darunter Abbau- land	ins- gesamt	darunter Grün- anlage	ins- gesamt	darunter Straßen, Wege, Plätze
			Woh- nen	Ge- werbe, Industrie						
		ha								
1	Ahrensburg	3 549	2 362	355	105	89	708	296	1 738	1 650
2	Bad Oldesloe	1 694	1 009	164	46	19	166	120	1 101	1 027
3	Bad Segeberg	3 176	1 879	221	788	597	437	149	2 166	2 090
4	Brunsbüttel	3 040	1 407	589	199	9	213	116	1 786	1 418
5	Eckernförde	2 034	1 189	73	199	147	351	128	1 238	1 195
6	Elmshorn	4 223	2 603	391	177	88	467	304	2 033	1 877
7	Eutin	1 917	1 221	64	224	186	273	177	1 044	971
8	Flensburg	6 875	3 911	536	410	241	646	396	4 500	3 911
9	Geesthacht	2 510	1 638	303	205	100	432	158	1 327	1 207
10	Heide	4 286	2 466	270	268	112	387	73	2 880	2 717
0	Helgoland	33	9	3	3	–	8	6	23	13
11	Husum	4 789	2 650	211	290	113	614	414	3 818	3 557
12	Itzehoe	5 146	2 932	472	518	385	544	306	3 218	2 735
13	Kaltenkirchen	2 543	1 540	275	206	150	455	173	1 478	1 406
14	Kappeln	1 447	855	45	29	7	174	72	837	734
15	Kiel	10 086	6 066	782	556	382	1 557	956	5 177	4 581
16	Lübeck	7 997	4 859	1 091	367	169	1 584	1 126	4 057	3 446
17	Meldorf	1 446	802	75	65	12	76	27	1 248	1 134
18	Mölln	2 761	1 777	197	287	225	272	117	2 371	2 245
19	Neumünster	7 194	4 165	575	319	157	919	530	4 554	4 191
32	Neustadt i.H.	1 513	952	46	15	3	301	157	862	805
20	Niebüll	3 631	1 909	115	146	26	246	118	3 177	2 665
21	Norderstedt	3 037	1 945	477	378	330	415	230	1 155	1 050
22	Oldenburg	2 815	1 620	113	105	22	554	352	1 854	1 734
23	Pinneberg	2 876	1 934	334	91	45	504	210	1 033	912
24	Plön	1 968	1 102	68	96	66	516	195	1 294	1 223
30	Ratzeburg	941	640	34	32	19	120	63	705	640
31	Reinbek	2 567	1 717	423	153	143	302	195	1 196	1 122
25	Rendsburg	5 086	2 948	423	477	289	513	312	4 369	3 506
26	Schleswig	4 584	2 660	232	604	298	369	187	3 933	3 228
27	Tönning	1 459	892	31	25	3	201	129	1 070	986
28	Wedel	1 126	709	163	68	7	300	85	524	416
29	Westerland	1 172	851	29	61	31	243	78	991	481
	Schleswig-Holstein	109 521	65 221	9 180	7 514	4 473	14 868	7 953	68 755	60 872

Planungsräumen Schleswig-Holsteins am 31.12.2009

Landwirtschaftsfläche			Wald- fläche	Wasser- fläche	Flächen anderer Nutzung			Boden- fläche insge- samt	Siedlungs- und Verkehrs- fläche	Schl.- Nr.
insgesamt	darunter				insgesamt	darunter				
	Moor	Heide				Friedhof	Unland			
ha										
255 906	1 816	827	71 753	13 161	3 220	400	2 253	403 791	58 292	1
107 893	159	37	17 093	9 207	2 749	156	2 135	160 648	23 499	2
239 401	3 714	551	38 049	22 202	2 390	331	1 797	345 973	43 323	3
184 781	1 243	210	15 096	13 314	8 147	170	6 351	248 415	26 687	4
316 623	2 306	776	23 186	21 750	13 329	209	9 814	421 082	45 650	5
1 104 604	9 237	2 401	165 177	79 634	29 835	1 265	22 351	1 579 907	197 450	

Mittelbereichen Schleswig-Holsteins am 31.12.2009

Landwirtschaftsfläche			Wald- fläche	Wasser- fläche	Flächen anderer Nutzung			Boden- fläche insge- samt	Siedlungs- und Verkehrs- fläche	Schl.- Nr.
insgesamt	darunter				insgesamt	darunter				
	Moor	Heide				Friedhof	Unland			
ha										
19 521	276	6	5 371	601	248	43	178	31 840	6 053	1
20 094	16	–	2 841	417	119	22	82	26 477	3 010	2
41 877	436	79	10 631	1 784	479	31	417	61 339	6 002	3
32 700	117	28	1 045	3 954	2 284	26	1 713	45 220	5 254	4
28 896	250	7	4 074	3 682	306	23	276	40 779	3 697	5
30 093	111	15	2 779	1 540	533	55	295	41 847	6 869	6
23 304	16	0	5 990	2 281	144	20	117	35 177	3 293	7
70 338	528	161	7 042	6 395	743	68	647	96 949	12 258	8
17 195	5	100	4 649	813	143	39	80	27 274	4 412	9
56 999	357	41	2 394	2 686	2 590	52	2 075	72 490	7 761	10
–	–	–	6	247	101	1	97	420	67	0
80 060	466	100	4 290	4 575	4 401	33	2 884	102 838	9 431	11
56 806	710	115	8 229	4 636	983	67	605	80 079	9 109	12
21 311	492	87	4 794	249	132	19	100	31 168	4 551	13
21 531	9	–	1 510	2 584	230	10	181	28 343	2 491	14
70 351	200	77	11 206	6 037	935	163	620	105 905	17 157	15
39 602	80	25	7 794	4 463	628	117	497	66 493	13 953	16
23 603	10	25	1 898	1 018	2 136	13	1 913	31 490	2 835	17
37 093	212	204	16 417	2 160	159	28	112	61 519	5 494	18
68 583	1 125	278	15 269	1 593	231	91	121	98 662	12 920	19
14 731	19	–	2 345	419	203	4	187	20 388	2 691	32
53 525	189	167	3 872	2 619	2 557	25	1 534	69 773	7 198	20
9 142	142	82	2 682	155	110	31	68	17 074	4 686	21
44 086	47	19	2 796	2 271	1 829	22	1 378	56 310	5 328	22
7 968	32	2	1 038	198	77	28	25	13 786	4 487	23
31 922	70	2	5 744	8 181	198	19	127	49 920	3 827	24
10 886	82	2	4 376	2 265	62	10	50	19 387	1 789	30
6 034	13	2	7 061	122	178	46	118	17 614	4 122	31
68 609	2 344	364	9 403	3 303	937	58	823	92 697	10 215	25
61 545	850	69	5 887	3 294	515	44	394	80 731	9 236	26
27 303	31	3	490	2 042	1 642	18	1 000	34 231	2 770	27
5 986	2	62	1 085	2 214	786	23	546	12 088	2 032	28
2 912	–	274	169	834	3 217	17	3 093	9 600	2 454	29
1 104 604	9 237	2 401	165 177	79 634	29 835	1 265	22 351	1 579 907	197 450	

7. Nutzungsarten der Bodenflächen in den

Schl.- Nr.	Nahbereich	Gebäude- und Freifläche			Betriebsfläche		Erholungsfläche		Verkehrsfläche	
		ins- gesamt	darunter		ins- gesamt	darunter Abbau- land	ins- gesamt	darunter Grün- anlage	ins- gesamt	darunter Straßen, Wege, Plätze
			Woh- nen	Ge- werbe, Industrie						
ha										
1	Ahrensböök	449	252	30	39	31	41	30	277	276
2	Ahrensburg	1 868	1 269	220	7	4	384	190	731	674
3	Albersdorf	557	328	12	74	6	34	6	541	489
4	Bad Bramstedt	966	596	45	42	23	226	72	821	782
5	Bad Oldesloe	1 208	725	107	40	19	136	99	793	738
6	Bad Segeberg-Wahlstedt	2 012	1 164	137	118	50	257	87	1 319	1 248
7	Bargteheide	939	613	66	86	78	163	60	522	499
8	Barmstedt	875	491	68	81	50	117	43	654	621
9	Berkenthin	411	274	10	42	5	26	18	323	305
10	Böklund	507	305	14	12	0	24	11	356	355
11	Bordesholm	606	367	44	176	162	45	31	415	393
12	Bornhöved-Trappenkamp	775	374	101	514	416	119	68	555	536
13	Bredstedt	1 533	810	69	111	46	145	107	1 300	1 246
14	Brunsbüttel	1 176	406	505	98	0	87	67	486	401
15	Büchen	618	421	37	39	31	88	27	557	481
16	Büsum	377	232	18	8	0	101	11	227	204
17	Burg (Dithmarschen)	563	349	12	25	13	26	6	607	400
18	Fehmarn	800	506	21	23	0	204	85	637	583
19	Eckernförde	1 828	1 066	73	168	125	334	125	1 013	971
20	Elmshorn	1 629	1 015	142	27	5	222	172	660	616
21	Erfde	427	244	6	54	47	23	9	480	474
22	Eutin	1 621	1 042	58	168	139	222	146	826	760
23	Felde	398	246	13	38	18	30	14	283	267
24	Flensburg	3 789	2 225	404	214	114	366	221	1 925	1 654
25	Friedrichstadt	506	292	21	11	1	144	133	450	378
26	Garding	572	325	6	5	0	69	63	479	452
27	Geesthacht	1 284	836	158	102	15	184	64	477	453
28	Gelting	406	241	4	16	5	60	29	214	212
29	Gettorf	754	489	31	42	32	90	54	483	400
31	Glückstadt	682	387	91	23	0	56	38	287	240
32	Grömitz	392	291	3	1	0	109	35	174	172
33	Grube	339	215	7	3	0	40	26	214	202
34	Hanerau-Hademarschen	542	321	16	81	13	20	9	700	483
35	Heide	1 739	1 040	203	40	0	99	36	949	862
36	Heiligenhafen	442	262	32	12	2	73	68	242	225
37	Hennstedt	503	256	4	24	3	117	6	389	388
38	Hohenlockstedt	449	224	29	60	51	32	23	432	325
39	Hohenwestedt	834	495	53	85	37	60	31	689	664
40	Hohn	596	330	22	19	6	61	6	739	491
41	Horst (Holstein)	462	273	54	46	33	18	8	273	213
42	Husum	2 063	1 223	96	105	21	293	161	1 355	1 252
43	Itzehoe	1 886	1 126	262	355	304	336	177	887	738
44	Kaltenkirchen	1 515	879	168	166	128	332	111	888	844
45	Kappeln	734	434	37	6	2	99	36	412	324
46	Kellinghusen	859	486	31	19	10	66	28	593	549
47	Kiel	6 460	3 858	648	114	51	1 145	732	2 905	2 489
48	Krempe	347	185	16	11	1	11	7	210	169
49	Kropp	699	337	29	168	52	47	20	717	546
50	Lauenburg/Elbe	612	397	72	83	71	65	47	463	410
51	Leck	1 202	540	25	60	22	56	23	1 115	773
52	Leezen	486	294	46	126	108	47	22	405	404
53	Lensahn	370	258	17	8	2	22	14	262	245
54	Lübeck	5 856	3 470	974	231	83	1 293	972	2 785	2 250
55	Lütjenburg	813	430	25	26	13	237	73	552	536
56	Lunden	394	224	12	10	0	14	5	314	285

Nahbereichen Schleswig-Holsteins am 31.12.2009

Landwirtschaftsfläche			Wald- fläche	Wasser- fläche	Flächen anderer Nutzung			Boden- fläche insge- samt	Siedlungs- und Verkehrs- fläche	Schl.- Nr.
insgesamt	darunter				insgesamt	darunter				
	Moor	Heide				Friedhof	Unland			
ha										
8 764	20	0	1 667	126	56	6	50	11 420	782	1
6 368	31	2	1 345	181	152	26	118	11 035	3 012	2
8 831	54	41	1 165	238	260	3	246	11 699	1 204	3
12 665	259	72	3 047	176	38	8	29	17 980	2 040	4
13 656	12	0	1 797	270	83	19	51	17 983	2 177	5
25 161	186	51	7 706	1 169	220	23	180	37 962	3 679	6
8 456	233	1	1 154	100	52	10	28	11 472	1 641	7
12 123	59	14	1 646	168	42	11	20	15 706	1 687	8
6 806	1	0	1 306	175	17	3	14	9 105	800	9
8 186	53	14	720	269	53	4	48	10 127	902	10
7 257	280	0	1 193	238	31	6	23	9 962	1 086	11
7 387	40	9	3 247	363	242	9	222	13 201	1 555	12
26 537	5	32	1 686	1 636	950	8	397	33 899	3 051	13
5 911	25	0	146	2 563	442	11	301	10 910	1 859	14
7 207	13	129	3 703	345	62	6	53	12 619	1 277	15
4 000	0	0	22	198	350	5	153	5 282	718	16
7 694	4	2	1 094	324	154	5	144	10 488	1 214	17
15 274	7	19	118	1 090	403	3	318	18 548	1 666	18
25 019	95	4	3 111	3 485	289	21	262	35 248	3 240	19
8 102	1	1	472	1 121	409	23	240	12 644	2 557	20
11 076	376	0	321	741	569	5	507	13 691	942	21
16 374	9	0	3 632	2 042	115	18	91	25 002	2 716	22
5 640	9	0	1 751	1 002	135	2	130	9 277	733	23
18 258	37	122	2 650	4 922	507	47	447	32 631	6 227	24
11 142	220	15	357	633	252	5	123	13 495	1 115	25
14 109	0	0	28	341	590	6	221	16 193	1 130	26
4 668	0	91	1 264	276	68	25	35	8 323	2 057	27
7 188	4	0	666	488	99	2	60	9 136	692	28
10 889	39	0	1 387	173	71	7	57	13 888	1 344	29
5 876	0	0	47	2 297	257	10	139	9 525	1 058	31
3 955	0	0	358	71	49	1	47	5 109	677	32
4 843	2	0	692	108	90	1	74	6 329	597	33
11 100	175	1	1 661	550	332	6	306	14 987	1 335	34
11 852	35	0	698	396	615	23	579	16 388	2 850	35
2 495	3	0	72	443	152	11	141	3 931	778	36
10 111	29	1	244	523	531	5	467	12 442	1 035	37
5 333	25	1	2 136	130	74	4	64	8 646	926	38
14 607	273	36	3 437	316	42	8	21	20 070	1 639	39
13 334	588	78	1 444	552	40	7	31	16 785	1 415	40
5 133	48	0	124	110	16	5	8	6 182	770	41
26 585	85	26	1 054	1 855	2 633	15	1 830	35 943	3 810	42
10 083	353	73	2 256	513	190	33	83	16 506	3 193	43
13 325	48	55	2 958	171	97	14	73	19 452	2 788	44
8 205	3	0	520	1 618	108	8	100	11 703	1 257	45
11 452	159	26	2 424	307	86	10	34	15 805	1 537	46
20 819	137	9	2 741	1 779	535	128	347	36 499	10 701	47
7 489	0	0	11	185	5	2	2	8 270	580	48
12 597	413	5	1 400	163	40	7	24	15 830	1 586	49
7 030	1	9	2 023	420	41	9	18	10 737	1 161	50
15 999	21	15	1 921	407	197	7	85	20 956	2 417	51
8 384	104	26	1 142	367	39	2	35	10 995	957	52
5 830	1	0	1 288	97	3	0	2	7 878	659	53
17 233	29	25	3 881	3 271	456	93	350	35 005	10 175	54
13 414	12	0	2 287	1 670	128	8	75	19 127	1 623	55
8 010	17	0	91	821	307	7	214	9 961	739	56

7. Nutzungsarten der Bodenflächen in den

Schl.- Nr.	Nahbereich	Gebäude- und Freifläche			Betriebsfläche		Erholungsfläche		Verkehrsfläche	
		ins- gesamt	darunter		ins- gesamt	darunter Abbau- land	ins- gesamt	darunter Grün- anlage	ins- gesamt	darunter Straßen, Wege, Plätze
			Woh- nen	Ge- werbe, Industrie						
ha										
57	Marne	968	472	48	16	0	41	23	519	500
58	Meldorf	900	501	61	34	6	46	24	690	661
59	Mölln	1 559	988	122	164	126	154	73	1 351	1 291
60	Nahe/Itzstedt	531	357	19	56	38	93	19	259	258
61	Neukirchen	431	228	11	40	0	20	13	466	413
62	Neumünster	3 637	2 089	301	106	48	459	309	1 987	1 788
63	Neustadt i. H.	893	497	43	11	1	170	103	538	490
64	Niebüll	854	461	50	28	0	61	41	678	608
65	Norderstedt	1 974	1 206	370	221	187	253	164	727	647
66	Nortorf	1 025	627	52	176	144	149	99	1 030	949
67	Oldenburg i. H.	1 092	541	36	62	19	238	178	650	621
68	Owschlag	398	248	21	104	92	22	5	407	385
69	Pinneberg	2 876	1 934	334	91	45	504	210	1 033	912
70	Plön	786	474	26	29	15	232	103	481	437
71	Preetz	978	622	29	33	8	125	76	612	583
72	Quickborn	1 010	704	105	155	144	159	65	407	383
73	Ratzeburg	793	540	31	29	19	109	55	550	499
74	Reinbek-Glinde-Wentorf	2 101	1 453	321	99	88	275	181	895	825
75	Reinfeld (Holstein)	624	369	65	14	5	38	25	406	378
76	Rendsburg	2 932	1 686	355	185	108	340	230	1 825	1 478
77	Sandesneben	394	264	9	35	24	32	18	254	254
78	Sankt Michaelisdonn	445	267	28	18	2	59	13	286	215
79	Sankt Peter-Ording	329	224	3	9	3	69	25	138	127
80	Satrup	439	279	19	5	1	23	10	280	280
81	Schafflund	919	430	33	65	34	122	90	806	790
82	Schenefeld	424	227	15	21	11	26	18	377	373
83	Schleswig	1 884	1 148	148	384	234	204	108	1 753	1 264
84	Schönberg (Holstein)	784	432	21	10	0	102	33	478	455
85	Schwarzenbek	680	409	100	56	48	177	46	473	440
86	Silberstedt	665	373	19	17	2	56	27	570	545
87	Sörup	379	229	19	6	0	21	12	243	231
88	Steinbergkirche	493	290	7	6	1	27	9	270	270
89	Süderbrarup	764	469	23	25	10	36	15	466	435
90	Süderlügum	434	230	10	6	0	15	4	428	407
91	Tarp	1 117	611	55	119	91	99	60	1 163	874
92	Tellingstedt	575	322	14	132	104	32	7	469	467
93	Timmendorfer-Strand- Scharbeutz	806	549	21	3	0	132	85	404	368
94	Tönning	362	222	15	6	0	55	38	319	281
95	Trittau	891	596	71	24	17	166	47	624	617
96	Uetersen	1 503	994	133	36	0	196	104	667	556
97	Viöl	577	250	21	48	32	23	9	578	552
98	Wacken	324	197	6	36	16	14	4	337	285
99	Wankendorf	462	259	23	42	31	27	16	331	306
100	Wedel	880	539	157	56	7	215	63	303	286
102	Wesselburen	505	281	16	3	0	14	4	363	348
103	Sylt	1 172	851	29	61	31	243	78	991	481
104	Wilster	692	347	36	62	0	39	29	495	413
105	Wyk auf Föhr/Nebel	710	451	19	12	4	93	37	491	464
106	Helgoland	33	9	3	3	0	8	6	23	13
107	Barsbüttel	466	265	102	54	54	27	14	301	297
108	Schönwalde am Bungsberg	240	148	3	48	42	46	28	184	177
109	Henstedt-Ulzburg	826	538	96	16	1	85	56	315	294
110	Selent	327	172	16	119	74	28	18	210	202
111	Schwentinental	408	267	31	4	3	53	37	150	139
112	Ratekau	517	346	52	56	51	99	25	342	317
	Schleswig-Holstein	109 521	65 221	9 180	7 514	4 473	14 868	7 953	68 755	60 872

Nahbereichen Schleswig-Holsteins am 31.12.2009

Landwirtschaftsfläche			Wald- fläche	Wasser- fläche	Flächen anderer Nutzung			Boden- fläche insge- samt	Siedlungs- und Verkehrs- fläche	Schl.- Nr.
insgesamt	darunter				insgesamt	darunter				
	Moor	Heide				Friedhof	Unland			
ha										
14 020	0	0	19	333	1 656	8	1 281	17 572	1 553	57
14 340	9	23	948	760	1 656	9	1 480	19 374	1 673	58
20 103	162	75	10 673	1 744	87	17	57	35 835	3 119	59
5 233	123	4	558	93	22	7	11	6 845	908	60
10 193	131	0	227	724	474	1	189	12 575	959	61
23 678	324	179	5 865	546	96	49	40	36 375	6 192	62
8 554	18	0	1 167	308	93	3	89	11 734	1 613	63
12 264	1	1	62	874	442	8	31	15 262	1 628	64
4 852	132	23	1 576	101	91	22	63	9 795	3 011	65
17 863	538	208	3 432	778	60	11	47	24 513	2 246	66
17 867	35	0	1 447	573	1 241	8	894	23 169	2 029	67
6 907	351	57	1 307	282	34	3	31	9 462	842	68
7 968	32	2	1 038	198	77	28	25	13 786	4 487	69
11 392	10	1	2 273	4 919	42	9	30	20 155	1 523	70
14 537	9	0	2 879	1 766	47	14	26	20 977	1 753	71
3 910	1	56	1 042	52	19	8	5	6 753	1 596	72
8 439	82	2	3 713	2 139	53	9	42	15 823	1 469	73
3 202	10	0	6 911	92	128	41	79	13 703	3 323	74
8 680	6	0	1 182	195	45	5	37	11 183	1 081	75
22 219	835	89	2 554	1 170	330	39	286	31 556	5 213	76
6 788	29	0	1 549	104	14	3	10	9 170	694	77
5 202	0	27	362	122	327	5	285	6 821	811	78
1 534	0	2	100	50	603	2	532	2 832	545	79
6 483	136	6	729	92	25	3	21	8 075	749	80
19 830	184	8	1 574	303	62	4	49	23 681	1 883	81
8 399	10	10	1 713	157	95	4	87	11 211	840	82
15 869	148	35	1 752	2 071	329	20	269	24 246	4 011	83
10 837	35	4	695	521	127	6	48	13 555	1 380	84
6 976	9	1	1 589	55	26	6	17	10 032	1 344	85
11 642	80	15	919	221	36	6	18	14 126	1 312	86
5 791	37	0	287	153	15	4	12	6 896	653	87
8 107	1	0	439	692	52	4	47	10 086	799	88
11 436	17	0	1 021	896	32	5	26	14 678	1 287	89
8 109	36	84	1 251	325	83	1	46	10 652	884	90
17 086	146	25	1 557	296	104	7	92	21 542	2 413	91
11 009	222	0	511	475	532	6	507	13 735	1 110	92
4 191	11	0	792	824	84	11	73	7 236	1 357	93
7 949	31	1	325	976	340	5	214	10 334	747	94
6 687	16	2	3 142	350	48	8	35	11 933	1 696	95
7 375	5	2	893	835	504	20	378	12 007	2 420	96
13 514	141	28	1 114	173	187	2	183	16 214	1 196	97
5 625	161	4	794	198	146	3	140	7 474	699	98
8 568	14	0	1 209	429	14	4	8	11 082	836	99
3 346	0	60	729	1 519	348	20	194	7 396	1 466	100
9 695	0	0	13	795	219	8	54	11 608	893	102
2 912	0	274	169	834	3 217	17	3 093	9 600	2 454	103
13 110	91	2	239	1 723	206	3	83	16 566	1 291	104
6 960	0	67	411	289	1 361	7	1 183	10 328	1 310	105
0	0	0	6	247	101	1	97	420	67	106
2 832	3	2	150	30	50	5	39	3 910	799	107
5 525	7	0	2 026	209	15	1	13	8 292	477	108
3 788	204	11	153	28	15	5	7	5 226	1 246	109
6 758	2	1	1 533	1 781	10	3	5	10 767	613	110
868	0	0	250	40	9	3	3	1 782	615	111
3 744	18	0	999	173	29	4	25	5 960	967	112
1 104 604	9 237	2 401	165 177	79 634	29 835	1 265	22 351	1 579 907	197 450	

Gliederung der Planungsräume Schleswig-Holsteins (Stand: 31.12.2009)

Planungsraum	Zugehörige Kreise und kreisfreie Städte	
I	Schleswig-Holstein Süd	Herzogtum Lauenburg, Pinneberg, Segeberg, Stormarn
II	Schleswig-Holstein Ost	Lübeck, Ostholstein
III	Schleswig-Holstein Mitte	Kiel, Neumünster, Plön, Rendsburg-Eckernförde
IV	Schleswig-Holstein Süd-West	Dithmarschen, Steinburg
V	Schleswig-Holstein Nord	Flensburg, Nordfriesland, Schleswig-Flensburg

Gliederung der Mittelbereiche Schleswig-Holsteins (Stand: 31.12.2009)

Mittelbereich	Zugehörige Gemeinden
Ahrensburg	Ahrensburg, Stadt; Ammersbek, Bargfeld-Stegen, Bargteheide, Stadt; Barsbüttel, Braak, Brunsbek, Delingsdorf, Elmenhorst, Grande, Grönwohld, Großensee, Großhansdorf, Hamfelde, Hammoor, Hohenfelde, Hoisdorf, Jersbek, Köthel, Lütjensee, Nienwohld, Rausdorf, Siek, Stapelfeld, Todendorf, Tremsbüttel, Trittau, Witzhave
Bad Oldesloe	Bad Oldesloe, Stadt; Barnitz, Feldhorst, Grabau, Groß Boden, Heidekamp, Lasbek, Meddewade, Neritz, Pölitz, Rehhorst, Reinfeld (Holstein), Stadt; Rethwisch, Rümpel, Schürensöhlen, Steinburg, Stubben, Travenbrück, Westerau
Bad Segeberg	Bad Segeberg, Stadt; Bahrenhof, Bark, Bebensee, Blunk, Buchholz, Forstgutsbezirk; Bühnsdorf, Daldorf, Damsdorf, Dreggers, Fahrenkrug, Fredesdorf, Geschendorf, Groß Niendorf, Groß Rönnau, Högersdorf, Itzstedt, Klein Gladebrügge, Klein Rönnau, Krems II, Kükels, Leezen, Mözen, Nahe, Negerbötzel, Nehms, Neuengörs, Neversdorf, Oering, Pronstorf, Rohlstorf, Schackendorf, Schieren, Schmalensee, Schwissel, Seedorf, Seth, Stipsdorf, Stocksee, Strukdorf, Sülfeld, Tarbek, Tensfeld, Todesfelde, Travenhorst, Traventhal, Wahlstedt, Stadt; Wakendorf I, Weede, Wensin, Westerrade, Wittenborn
Brunsbüttel	Aebtissinwisch, Averlak, Brickeln, Brokdorf, Brunsbüttel, Stadt; Buchholz, Burg (Dithmarschen), Büttel, Diekhusen-Fahrstedt, Dingen, Ecklak, Eddelak, Friedrichskoog, Helse, Kaiser-Wilhelm-Koog, Kronprinzenkoog, Kuden, Kudensee, Landscheide, Marne, Stadt; Marnerdeich, Neuendorf-Sachsenbande, Neufeld, Neufelderkoog, Nortorf, Quickborn, Ramhusen, Sankt Margarethen, Sankt Michaelisdonn, Schmedeswurth, Trennewurth, Volsemenhusen
Eckernförde	Ahlefeld-Bistensee, Altenhof, Ascheffel, Barkelsby, Brekendorf, Damendorf, Damp, Eckernförde, Stadt; Fleckeby, Gammelby, Goosefeld, Groß Wittensee, Güby, Haby, Holtsee, Holzdorf, Hummelfeld, Hütten, Klein Wittensee, Kosel, Loose, Osterby, Rieseby, Thumby, Waabs, Windeby
Elmshorn	Altenmoor, Barmstedt, Stadt; Bevern, Bokel, Bokholt-Hanredder, Brande-Hörnerkirchen, Bullenkuhlen, Ellerhoop, Elmshorn, Stadt; Groß Nordende, Groß Offenseth-Aspern, Heede, Heidgraben, Hemdingen, Hohenfelde, Horst (Holstein), Kiebitzreihe, Klein Nordende, Klein Offenseth-Sparrieshoop, Kölln-Reisiek, Langeln, Lutzhorn, Moorreege, Neuendeich, Neuendorf b. Elmshorn, Osterhorn, Raa-Besenbek, Seester, Seestermühe, Seeth-Ekholt, Tornesch, Uetersen, Stadt; Westerhorn
Eutin	Bosau, Eutin, Stadt; Glasau, Kasseedorf, Kirchnüchel, Malente, Schönwalde am Bungsberg, Süsel
Flensburg	Ahneby, Ausacker, Böxlund, Dollerup, Eggebek, Flensburg, Stadt; Freienwill, Glücksburg (Ostsee), Stadt; Großenwiehe, Großsolt, Grundhof, Handewitt, Harrislee, Holt, Hörup, Hürup, Husby, Janneby, Jardelund, Jerrishoe, Jörl, Langballig, Langstedt, Lindewitt, Maasbüll, Medelby, Meyn, Munkbrarup, Nordhackstedt, Oeversee, Osterby, Quern, Ringsberg, Satrup, Schafflund, Sieverstedt, Sollerup, Sörup, Steinberg, Steinbergkirche, Sterup, Süderhackstedt, Tarp, Tastrup, Wallsbüll, Wanderup, Wees, Weesby, Westerholz
Geesthacht	Aumühle, Basedow, Börnsen, Brunstorf, Buchhorst, Dalldorf, Dassendorf, Escheburg, Geesthacht, Stadt; Grabau, Grove, Gülzow, Hamwarde, Havekost, Hohenhorn, Juliusburg, Kollow, Kröppelshagen-Fahrendorf, Krukow, Krüzen, Lanze, Lauenburg/Elbe, Stadt; Lüttau, Müssen, Sachsenwald, Forstgutsbezirk; Schnakenbek, Schulendorf, Schwarzenbek, Stadt; Wangelau, Wentorf bei Hamburg, Wiershop, Witzeeze, Wohltorf, Worth

Noch: Gliederung der Mittelbereiche Schleswig-Holsteins (Stand: 31.12.2009)

Mittelbereich	Zugehörige Gemeinden
Heide	Albersdorf, Arkebek, Barkenholm, Bergewöhrden, Bunsöh, Büsum, Büsumer Deichhausen, Dellstedt, Delve, Dörpling, Fedderingen, Friedrichsgabekoog, Gaushorn, Glüsing, Hedwigenkoog, Heide, Stadt; Hellschen-Heringsand-Unterschaar, Hemme, Hemmingstedt, Hennstedt, Hillgroven, Hollingstedt, Hövede, Immenstedt, Kleve, Krempel, Lieth, Linden, Lohe-Rickelshof, Neuenkirchen, Norddeich, Norderheistedt, Norderwöhrden, Nordhastedt, Oesterdeichstrich, Oesterwurth, Offenbüttel, Osterrade, Ostrohe, Pahlen, Rehm-Flehde-Bargen, Reinsbüttel, Sankt Annen, Schalkholz, Schlichting, Schrum, Schülpe, Stelle-Wittenwurth, Strübbel, Süderdeich, Süderdorf, Süderheistedt, Tellingstedt, Tielenhemme, Wallen, Warwerort, Weddingstedt, Welmbüttel, Wennbüttel, Wesselburen, Stadt; Wesselburener Deichhausen, Wesselburenerkoog, Wesseln, Westerborstel, Westerdeichstrich, Wiemerstedt, Wöhrden, Wrohm
Helgoland	Helgoland
Husum	Ahrenshöft, Ahrenviöl, Ahrenviölfeld, Almdorf, Arlewatt, Bargum, Behrendorf, Bohmstedt, Bondelum, Bordelum, Bredstedt, Stadt; Breklum, Drage, Drelstorf, Elisabeth-Sophien-Koog, Fresendelf, Friedrichstadt, Stadt; Goldebek, Goldelund, Gröde, Haselund, Hattstedt, Hattstedtermarsch, Högel, Hooge, Horstedt, Hude, Husum, Stadt; Immenstedt, Joldelund, Koldenbüttel, Kolkerheide, Langeneß, Langenhorn, Löwenstedt, Lütjenholm, Mildstedt, Norderstapel, Nordstrand, Norstedt, Ockholm, Oldersbek, Olderup, Ostenfeld (Husum), Oster-Ohrstedt, Pellworm, Ramstedt, Rantrum, Reußenköge, Schwabstedt, Schwesing, Seeth, Simonsberg, Sollwitt, Sönnebüll, Struckum, Süderhöft, Südermarsch, Süderstapel, Uelvesbüll, Viöl, Vollstedt, Wester-Ohrstedt, Winnert, Wisch, Wittbek, Witzwort, Wobbenbüll
Itzehoe	Aasbüttel, Agethorst, Aufer, Bahrenfleth, Beidenfleth, Bekdorf, Bekmünde, Besdorf, Blomesche Wildnis, Bokelrehm, Bokhorst, Borsfleth, Breitenberg, Breitenburg, Christenthal, Dägeling, Dammfleth, Drage, Elskop, Engelbrechtsche Wildnis, Glückstadt, Stadt; Grevenkop, Gribbohm, Hadenfeld, Heiligenstedten, Heiligenstedtenerkamp, Herzhorn, Hingstheide, Hodorf, Hohenaspe, Hohenlockstedt, Holstenniendorf, Huje, Itzehoe, Stadt; Kaaks, Kaisborstel, Kellinghusen, Stadt; Kleve, Kollmar, Kollmoor, Krempe, Stadt; Kremperheide, Krempermoor, Kronsmoor, Krummendiek, Lägerdorf, Landrecht, Lockstedt, Lohbarbek, Looft, Mehlbek, Moordiek, Moorhusen, Mühlenbarbek, Münsterdorf, Neuenbrook, Nienbüttel, Nutteln, Oelixdorf, Oeschebüttel, Oldenborstel, Oldendorf, Ottenbüttel, Peissen, Pöschendorf, Puls, Quarnstedt, Rade, Reher, Rethwisch, Rosdorf, Schenefeld, Schlotfeld, Siezbüttel, Silzen, Sommerland, Stördorf, Störkathen, Süderau, Vaale, Vaalermoor, Wacken, Warringholz, Westermoor, Wewelsfleth, Wilster, Stadt; Winseldorf, Wittenbergen, Wrist, Wulfsmoor
Kaltenkirchen	Alveslohe, Hartenholm, Hasenmoor, Heidmoor, Henstedt-Ulzburg, Hüttblek, Kaltenkirchen, Stadt; Kattendorf, Kisdorf, Lentförden, Mönkloh, Nützen, Oersdorf, Schmalfeld, Sievershütten, Struvenhütten, Stukenborn, Wakendorf II, Weddelbrook, Winsen
Kappeln	Arnis, Stadt; Boren, Brodersby, Dollrothfeld, Dörphof, Ekenis, Esgrus, Gelting, Grödersby, Hasselberg, Kappeln, Stadt; Karby, Kiesby, Kronsgaard, Maasholm, Nieby, Niesgrau, Oersberg, Pommerby, Rabel, Rabenholz, Rabenkirchen-Faulück, Scheggerott, Stangheck, Stoltebüll, Wagersrott, Winnemark
Kiel	Achterwehr, Altenholz, Barmissen, Barsbek, Bendfeld, Bisse, Blumenthal, Bönnhusen, Boksee, Bothkamp, Bredenbek, Brodersdorf, Brügge, Dänischenhagen, Dobersdorf, Fahren, Fargau-Pratjau, Felde, Felm, Fiefbergen, Flintbek, Gettorf, Grevenkrug, Großbarkau, Heikendorf, Höndorf, Honigsee, Kiel, Landeshauptstadt; Kirchbarkau, Klein Barkau, Köhn, Krokau, Kronshagen, Krummbek, Krummwisch, Kühren, Laboe, Langwedel, Lehmkuhlen, Lindau, Löptin, Lutterbek, Martensrade, Melsdorf, Mielkendorf, Molfsee, Mönkeberg, Nettensee, Neudorf-Bornstein, Neuwittenbek, Noer, Osdorf, Ottendorf, Passade, Pohnsdorf, Postfeld, Prasdorf, Preetz, Stadt; Probsteierhagen, Quarnbek, Rastorf, Reesdorf, Rodenbek, Rumohr, Schellhorn, Schierensee, Schinkel, Schlesen, Schmalstede, Schönberg (Holstein), Schönhorst, Schönkirchen, Schwedeneck, Schwentimental, Sören, Stakendorf, Stein, Stoltenberg, Strande, Techelsdorf, Tüttendorf, Wahlstorf, Warnau, Wendtorf, Westensee, Wisch
Lübeck	Ahrensböök, Bad Schwartau, Stadt; Badendorf, Bliestorf, Dühelsdorf, Grinau, Groß Grönau, Groß Sarau, Groß Schenkenberg, Hamberge, Heilshoop, Kastorf, Klein Wesenberg, Klempau, Krummesse, Lübeck, Hansestadt; Mönkhagen, Ratekau, Rondeshagen, Scharbeutz, Siebenbäumen, Sierksrade, Stockelsdorf, Timmendorfer Strand, Wesenberg, Zarpen
Meldorf	Bargenstedt, Barlt, Busenwurth, Eggstedt, Elpersbüttel, Epenwöhrden, Frestedt, Großenrade, Gudendorf, Hochdonn, Krumstedt, Meldorf, Stadt; Nindorf, Nordermeldorf, Odderade, Sarzbüttel, Schafstedt, Süderhastedt, Tensbüttel-Röst, Windbergen, Wolmersdorf

Noch: Gliederung der Mittelbereiche Schleswig-Holsteins (Stand: 31.12.2009)

Mittelbereich	Zugehörige Gemeinden
Mölln	Alt Mölln, Bälau, Basthorst, Besenthal, Borstorf, Breitenfelde, Bröthen, Brunsmark, Büchen, Dahmker, Duvensee, Elmenhorst, Fitzen, Fuhlenhagen, Göttin, Grambek, Groß Pampau, Gudow, Güster, Hamfelde, Hollenbek, Hornbek, Horst, Kankelau, Kasseburg, Klein Pampau, Klein Zecher, Klinkrade, Koberg, Köthel, Kuddewürde, Kühsen, Labenz, Langenlehsten, Lankau, Lehmrade, Linau, Lüchow, Möhnsen, Mölln, Stadt; Mühlenrade, Niendorf/Stecknitz, Nusse, Panten, Poggensee, Ritzerau, Roseburg, Sahms, Sandesneben, Schiphorst, Schönberg, Schretstaken, Seedorf, Siebeneichen, Sirksfelde, Steinhorst, Sterley, Talkau, Tramm, Walksfelde, Wentorf (Amt Sandesneben), Woltersdorf
Neumünster	Armstedt, Arpsdorf, Aukrug, Bad Bramstedt, Stadt; Bargstedt, Bimöhlen, Bönebüttel, Boostedt, Bordesholm, Borgdorf-Seedorf, Bornhöved, Borstel, Brokstedt, Dätgen, Ehdorf, Fitzbek, Föhlden-Barl, Fuhlendorf, Gnutz, Gönnebek, Grauel, Groß Buchwald, Groß Kummerfeld, Großenaspe, Großharrie, Hagen, Hardebek, Hasenkrug, Heidmühlen, Heinkenborstel, Hennstedt, Hitzhusen, Hoffeld, Hohenwestedt, Jahrsdorf, Krogaspe, Latendorf, Loop, Meezen, Mörel, Mühbrook, Negenharrie, Neumünster, Stadt; Nindorf, Nortorf, Stadt; Oldenhütten, Osterstedt, Padenstedt, Poyenberg, Rade b. Hohenwestedt, Remmels, Rendswühren, Rickling, Ruhwinkel, Sarlhusen, Schillsdorf, Schönbek, Schülp b. Nortorf, Tappendorf, Tasdorf, Timmaspe, Trappenkamp, Wankendorf, Wapelfeld, Wasbek, Wattenbek, Wiedenborstel, Wiemersdorf, Willenscharen
Neustadt	Altenkrempe, Beschendorf, Dahme, Grömitz, Kellenhusen (Ostsee), Manhagen, Neustadt in Holstein, Stadt; Schashagen, Sierksdorf
Niebüll	Achtrup, Alkersum, Aventoft, Borgsum, Bosbüll, Braderup, Bramstedtlund, Dagebüll, Dunsum, Ellhöft, Emmelsbüll-Horsbüll, Enge-Sande, Friedrich-Wilhelm-Lübke-Koog, Galmsbüll, Holm, Humtrup, Karlum, Klanxbüll, Klixbüll, Ladelund, Leck, Lexgaard, Midlum, Nebel, Neukirchen, Nieblum, Niebüll, Stadt; Norddorf auf Amrum, Oevenum, Oldsum, Risum-Lindholm, Rodenäs, Sprakebüll, Stadum, Stedesand, Süderende, Süderlügum, Tinningstedt, Uphusum, Utersum, Westre, Witsum, Wittdün, Wrixum, Wyk auf Föhr, Stadt
Norderstedt	Bilsen, Ellerau, Hasloh, Kayhude, Norderstedt, Stadt; Quickborn, Stadt; Tangstedt
Oldenburg	Damlos, Fehmarn, Stadt; Göhl, Gremersdorf, Großenbrode, Grube, Harmsdorf, Heiligenhafen, Stadt; Heringsdorf, Kabelhorst, Lensahn, Neukirchen, Oldenburg in Holstein, Stadt; Riepsdorf, Wangels
Pinneberg	Appen, Bönningstedt, Borstel-Hohenraden, Ellerbek, Halstenbek, Kummerfeld, Pinneberg, Stadt; Prisdorf, Rellingen, Schenefeld, Stadt; Tangstedt
Plön	Ascheberg (Holstein), Behrendorf (Ostsee), Belau, Blekendorf, Bösdorf, Dannau, Dersau, Dörnack, Giekau, Grebin, Helmstorf, Högsdorf, Hohenfelde, Hohwacht (Ostsee), Kalübbe, Klamp, Kletkamp, Lammerhagen, Lebrade, Lütjenburg, Stadt; Mucheln, Nehmten, Panker, Plön, Stadt; Rantzau, Ratjensdorf, Schwartbuck, Selent, Stolpe, Tröndel, Wittmoldt
Ratzeburg	Albsfelde, Bäk, Behlendorf, Berkenthin, Buchholz, Einhaus, Fredeburg, Giesensdorf, Göldenitz, Groß Disnack, Harmsdorf, Kittlitz, Kulpin, Mechow, Mustin, Niendorf bei Berkenthin, Pogeez, Ratzeburg, Stadt; Römnitz, Salem, Schmilau, Ziethen
Reinbek/Glinde/Wentorf b. Hamburg	Aumühle, Barsbüttel, Börnsen, Brunsbek, Glinde, Stadt; Oststeinbek, Reinbek, Stadt, Sachsenwald (Forstgutsbezirk), Wentorf b. Hamburg, Woltorf
Rendsburg	Alt Duvenstedt, Bargstall, Beldorf, Bendorf, Beringstedt, Bokel, Borgstedt, Bornholt, Bovenau, Brammer, Breiholz, Brinjaha, Büdelsdorf, Stadt; Bünsdorf, Christiansholm, Eisendorf, Ellerdorf, Elsdorf-Westermühlen, Embühren, Emkendorf, Erfde, Fockbek, Friedrichsgraben, Friedrichsholm, Gokels, Groß Vollstedt, Haale, Hamdorf, Hamweddel, Hanerau-Hademarschen, Haßmoor, Hohn, Holzbunge, Hörsten, Jevenstedt, Königshügel, Lohe-Föhren, Luhnstedt, Lütjenwestedt, Meggerdorf, Neu Duvenstedt, Nienborstel, Nübbel, Oldenbüttel, Ostenfeld (Rendsburg), Osterrönfeld, Owschlag, Prinzenmoor, Rade b. Rendsburg, Rendsburg, Stadt; Rickert, Schacht-Audorf, Schülldorf, Schülp b. Rendsburg, Seefeld, Sehestedt, Sophienhamm, Stafstedt, Steinfeld, Tackesdorf, Thaden, Tielen, Todenbüttel, Warder, Westerrönfeld
Schleswig	Alt Bennebek, Bergenhusen, Böel, Böklund, Bollingstedt, Borgwedel, Börm, Brebel, Brodersby, Busdorf, Dannewerk, Dörpstedt, Ellingstedt, Fahrdorf, Geltorf, Goltoft, Groß Rheide, Havetoft, Havetoftloft, Hollingstedt, Hüsby, Idstedt, Jagel, Jübek, Klappholz, Klein Bennebek, Klein Rheide, Kropp, Loit, Lottorf, Lürschau, Mohrkirch, Neuberend, Norderbrarup, Nottfeld, Nübel, Rüde, Rügge, Saustrup, Schaalby, Schleswig, Stadt; Schnarup-Thumby, Schuby, Selk, Silberstedt, Steinfeld, Stolk, Struxdorf, Süderbrarup, Süderfahrenstedt, Taarstedt, Tetenhusen, Tolk, Treia, Twedt, Ülsby, Ulsnis, Wohlde

Noch: **Gliederung der Mittelbereiche Schleswig-Holsteins (Stand: 31.12.2009)**

Mittelbereich	Zugehörige Gemeinden
Sylt	Hörnum, Kampen, List, Sylt, Wenningstedt-Braderup
Tönning	Garding, Kirchspiel; Garding, Stadt; Grothusenkoog, Groven, Karolinenkoog, Katharinenheerd, Kotzenbüll, Lehe, Lunden, Norderfriedrichskoog, Oldenswort, Osterhever, Poppenbüll, Sankt Peter-Ording, Tating, Tetenbüll, Tönning, Stadt; Tümlauer Koog, Vollerwiek, Welt, Westerhever
Wedel	Haselau, Haseldorf, Heist, Hetlingen, Holm, Wedel, Stadt

Gliederung der Nahbereiche Schleswig-Holsteins (Stand: 31.12.2009)

Nahbereich	Zugehörige Gemeinden
Ahrensböök	Ahrensböök, Glasau
Ahrensburg	Ahrensburg, Stadt; Ammersbek, Braak, Großhansdorf, Hoisdorf, Siek, Stapelfeld
Albersdorf	Albersdorf, Arkebek, Bunsloh, Immenstedt, Offenbüttel, Osterrade, Schafstedt, Schrum, Tensbüttel-Röst, Wennbüttel
Bad Bramstedt	Armstedt, Bad Bramstedt, Stadt; Bimöhlen, Föhrden-Barl, Fuhlendorf, Hagen, Hardebek, Hasenkrug, Heidmoor, Hitzhusen, Lentföhrden, Mönkloh, Weddelbrook, Wiemersdorf
Bad Oldesloe	Bad Oldesloe, Stadt; Grabau, Groß Boden, Lasbek, Meddewade, Neritz, Pölitze, Rethwisch, Rümpel, Schürensöhlen, Steinburg, Travenbrück
Bad Segeberg	Bad Segeberg, Stadt; Bahrenhof, Blunk, Buchholz, Forstgutsbezirk; Bühnsdorf, Dreggers, Fahrenkrug, Geschendorf, Groß Rönnau, Högersdorf, Klein Gladebrügge, Klein Rönnau, Krems II, Negernbötel, Nehms, Neuengörs, Pronstorf, Rohlstorf, Schackendorf, Schieren, Seedorf, Stipsdorf, Strukdorf, Travenhorst, Traventhal, Wahlstedt, Stadt; Wakendorf I, Weede, Wensin, Westerrade
Bargteheide	Bargfeld-Stegen, Bargteheide, Stadt; Delingsdorf, Elmenhorst, Hammoor, Jersbek, Nienwohld, Todendorf, Tremsbüttel
Barmstedt	Barmstedt, Stadt; Bevern, Bokel, Bokholt-Hanredder, Brande-Hörmerkirchen, Bullenkuhlen, Groß Offenseth-Aspern, Heede, Hemdingen, Langeln, Lutzhorn, Osterhorn, Westerhorn
Barsbüttel	Barsbüttel, Brunsbek
Berkenthin	Behlendorf, Berkenthin, Bliestorf, Düchelsdorf, Göldenitz, Grinau, Groß Disnack, Kastorf, Klempau, Niendorf bei Berkenthin, Rondeshagen, Siebenbäumen, Sierkrade
Böklund	Böklund, Havetoft, Klappholz, Stolk, Struxdorf, Süderfahnenstedt, Tolk, Twedt, Ülsby
Bordesholm	Bissee, Bordesholm, Brügge, Grevenkrug, Groß Buchwald, Hoffeld, Loop, Mühbrook, Negenharrie, Reesdorf, Schmalstede, Schönbek, Sören, Wattenbek
Bornhöved-Trappenkamp	Bornhöved, Daldorf, Damsdorf, Gönnebek, Rickling, Schmalensee, Stocksee, Tarbek, Tensfeld, Trappenkamp
Bredstedt	Ahrenshöft, Almdorf, Bargum, Bohmstedt, Bordelum, Bredstedt, Stadt; Breklum, Dreisdorf, Goldebek, Goldelund, Gröde, Högel, Hooge, Joldelund, Kolkerheide, Langeneiß, Langenhorn, Lütjenholm, Ockholm, Reußenköge, Sönnbüll, Struckum, Vollstedt
Brunsbüttel	Averlak, Brunsbüttel, Stadt; Büttel, Kudensee, Landscheide, Sankt Margarethen

Noch: Gliederung der Nahbereiche Schleswig-Holsteins (Stand: 31.12.2009)

Nahbereich	Zugehörige Gemeinden
Büchen	Bröthen, Büchen, Fitzen, Güster, Klein Pampau, Langenlehsten, Müssen, Roseburg, Schulendorf, Siebeneichen, Witzeeze
Büsum	Büsum, Büsumer Deichhausen, Friedrichsgabekoog, Hedwigenkoog, Oesterdeichstrich, Warwerort, Westerdeichstrich
Burg (Dithmarschen)	Brickeln, Buchholz, Burg (Dithmarschen), Eggstedt, Frestedt, Großenrade, Hochdonn, Kuden, Quickborn, Süderhastedt
Eckernförde	Altenhof, Barkelsby, Damp, Eckernförde, Stadt; Fleckeby, Gammelby, Goosefeld, Groß Wittensee, Güby, Haby, Holtsee, Holzdorf, Hummelfeld, Klein Wittensee, Kosel, Loose, Osterby, Rieseby, Thumbby, Waabs, Windeby
Elmshorn	Elmshorn, Stadt; Klein Nordende, Klein Offenseth-Sparrieshoop, Kölln-Reisiek, Neuendorf b. Elmshorn, Raa-Besenbek, Seester, Seestermühe, Seeth-Ekholt
Erfde	Bergenhusen, Erfde, Meggerdorf, Norderstapel, Süderstapel, Tielen, Wohlde
Eutin	Bosau, Eutin, Stadt; Malente, Süsel
Fehmarn	Fehmarn, Stadt
Felde	Achterwehr ¹ , Bredenbek, Felde, Krummwisch, Westensee
Flensburg	Ausacker, Flensburg, Stadt; Freienwill, Glücksburg (Ostsee), Stadt; Handewitt, Harrislee, Hürup, Husby, Langballig, Maasbüll, Munkbrarup, Ringsberg, Tastrup, Wees, Westerholz
Friedrichstadt	Drage, Fresendelf, Friedrichstadt, Stadt; Hude, Koldenbüttel, Ramstedt, Schwabstedt, Seeth, Süderhöft, Uelvesbüll, Wisch, Witzwort
Garding	Garding, Kirchspiel; Garding, Stadt; Grothusenkoog, Katharinenheerd, Osterhever, Poppenbüll, Tating ¹ , Tetenbüll, Tümlauer Koog, Vollerwiek, Welt, Westerhever
Geesthacht	Dassendorf, Escheburg, Geesthacht, Stadt; Hamwarde, Hohenhorn, Kröppelshagen-Fahrendorf, Wiershop, Worth
Gelting	Gelting, Hasselberg, Kronsgaard, Maasholm, Nieby, Pommerby, Rabenholz, Stangheck, Stoltebüll ¹
Gettorf	Felm, Gettorf, Lindau, Neudorf-Bornstein, Neuwittenbek, Noer, Osdorf, Schinkel, Tüttendorf
Glückstadt	Blomesche Wildnis, Borsfleth ¹ , Engelbrechtsche Wildnis, Glückstadt, Stadt; Herzhorn, Kollmar
Grömitz	Grömitz
Grube	Dahme, Grube, Kellenhusen (Ostsee), Riepsdorf
Hanerau-Hademarschen	Beldorf, Bendorf, Bornholt, Gokels, Haale, Hanerau-Hademarschen, Lütjenwestedt, Oldenbüttel, Seefeld, Steinfeld, Tackesdorf, Thaden
Heide	Barkenholm, Heide, Stadt; Hemmingstedt, Lieth, Lohe-Rickelshof, Norderwörden, Nordhastedt, Ostrohe, Stelle-Wittenwurth, Weddingstedt, Wesseln, Wörden
Heiligenhafen	Großenbrode, Heiligenhafen, Stadt
Helgoland	Helgoland
Hennstedt	Bergewörden, Delve, Fedderingen, Glüsing, Hennstedt, Hollingstedt, Kleve, Linden, Norderheistedt, Schlichting, Süderheistedt, Wiemerstedt
Henstedt-Ulzburg	Henstedt-Ulzburg, Wakendorf II
Hohenlockstedt	Hohenlockstedt, Lockstedt, Lohbarbek, Peissen, Schlotfeld, Silzen, Winseldorf
Hohenwestedt	Beringstedt, Brinjahe, Embühren, Grauel, Heinkenborstel, Hohenwestedt, Jahrsdorf, Luhnstedt, Meezen, Mörel, Nienborstel, Nindorf, Osterstedt, Poyenberg, Rade b. Hohenwestedt, Rimmels, Stafstedt, Tappendorf, Todenbüttel, Wapelfeld

¹ Zugeordnet nach dem Schwerpunkt der Bebauung

Noch: Gliederung der Nahbereiche Schleswig-Holsteins (Stand: 31.12.2009)

Nahbereich	Zugehörige Gemeinden
Hohn	Bargstall, Breiholz, Christiansholm, Elsdorf-Westermühlen, Friedrichsgraben, Friedrichsholm, Hamdorf, Hohn, Königshügel, Lohe-Föhrden, Prinzenmoor, Sophienhamm
Horst	Altenmoor, Hohenfelde, Horst (Holstein), Kiebitzreihe
Husum	Arlewatt, Elisabeth-Sophien-Koog, Hattstedt, Hattstedtermarsch, Horstedt, Husum, Stadt; Mildstedt, Nordstrand, Oldersbek, Olderup, Ostenfeld (Husum), Pellworm, Rantrum, Schwesing, Simonsberg, Südermarsch, Winnert, Wittbek, Wobbenbüll
Itzehoe	Bekmünde, Breitenburg, Dägeling, Heiligenstedten, Heiligenstedtenerkamp, Hodorf, Hohenaspe, Itzehoe, Stadt; Kaaks, Kollmoor, Kremperheide, Krempermoor, Kronsmoor, Lägerdorf, Münsterdorf, Oelixdorf, Oldendorf, Ottenbüttel, Rethwisch, Westermoor
Kaltenkirchen	Alveslohe, Hartenholm, Hasenmoor, Hüttblek, Kaltenkirchen, Stadt; Kattendorf, Kisdorf, Nützen, Oersdorf, Schmalfeld, Sievershütten, Struvenhütten, Stukenborn, Winsen
Kappeln	Arnis, Stadt; Brodersby, Dörphof, Grödersby, Kappeln, Stadt; Karby, Oersberg, Rabel, Rabenkirchen-Faulück, Winnemark
Kellinghusen	Aufer, Borstel, Breitenberg, Brokstedt, Fitzbek, Hennstedt, Hingstheide, Kellinghusen, Stadt; Moordiek, Mühlenbarbek, Oeschebüttel, Quarnstedt, Rade, Rosdorf, Sarlhusen, Störkathen, Wiedenborstel, Willenscharen, Wittenbergen, Wrist, Wulfsmoor
Kiel	Altenholz, Blumenthal, Bönnhusen, Boksee, Brodersdorf, Dänischenhagen, Flintbek, Heikendorf, Kiel, Landeshauptstadt; Kronshagen, Laboe, Lutterbek, Melsdorf, Mielkendorf, Molfsee, Mönkeberg, Ottendorf, Quarnbek ¹ , Rodenbek, Rumohr, Schierensee, Schönhorst, Schönkirchen, Schwedeneck, Stein, Strande, Techelsdorf, Wendtorf
Krempe	Bahrenfleth, Elskop, Grevenkop, Krempe, Stadt; Neuenbrook, Sommerland ¹ , Süderau
Kropp	Alt Bennebek, Börm, Dörpstedt, Groß Rheide, Klein Bennebek, Klein Rheide, Kropp, Tetenhusen
Lauenburg	Basedow, Buchhorst, Dalldorf, Gülzow ¹ , Juliusburg, Krukow, Krüzen, Lanze, Lauenburg/Elbe, Stadt; Lüttau, Schnakenbek, Wangelau
Leck	Achtrup, Bramstedtlund, Enge-Sande, Karlum, Klixbüll, Ladelund, Leck, Sprakebüll, Stadum, Stedesand, Tinningstedt
Leezen	Bark, Bebensee, Fredesdorf, Groß Niendorf, Kükels, Leezen, Mözen, Neversdorf, Schwissel, Todesfelde, Wittenborn
Lensahn	Beschendorf, Damlos, Harmsdorf, Kabelhorst, Lensahn, Manhagen
Lübeck	Bad Schwartau, Stadt; Badendorf, Groß Grönau, Groß Sarau, Groß Schenkenberg, Hamberge, Klein Wesenberg, Krummesse, Lübeck, Hansestadt; Mönkhagen, Stockelsdorf
Lütjenburg	Behrendorf (Ostsee), Blekendorf, Dannau, Giekau, Helmstorf, Högsdorf, Hohwacht (Ostsee), Klamp, Kletkamp, Lütjenburg, Stadt; Panker, Tröndel
Lunden	Groven, Hemme, Karolinenkoog, Krempel, Lehe, Lunden, Rehm-Flehde-Bargen, Sankt Annen
Marne	Diekhusen-Fahrstedt, Friedrichskoog, Helse, Kaiser-Wilhelm-Koog, Kronprinzenkoog, Marne, Stadt; Marnerdeich, Neufeld, Neufelderkoog, Ramhusen, Schmedeswurth, Trennewurth, Volsemenhusen
Meldorf	Bargenstedt, Busenwurth, Elpersbüttel, Epenwöhrden, Krumstedt, Meldorf, Stadt; Nindorf, Nordermeldorf, Odderade, Sarzbüttel, Windbergen, Wolmersdorf
Mölln	Alt Mölln, Bälau, Besenthal, Borstorf, Breitenfelde, Brunsmark, Duvensee, Göttin, Grambek, Gudow, Hollenbek, Hornbek, Horst, Klein Zecher, Koberg, Kühsen, Lankau, Lemrade, Mölln, Stadt; Niendorf/Stechnitz, Nusse, Panten, Poggensee, Ritzerau, Schretstaken, Seedorf, Sterley, Talkau, Tramm, Walksfelde, Woltersdorf
Nahe-Itzstedt	Itzstedt, Kayhude, Nahe, Oering, Seth, Sülfeld
Neukirchen	Aventoft, Emmelsbüll-Horsbüll, Friedrich-Wilhelm-Lübke-Koog, Klanxbüll, Neukirchen, Rodenäs

¹ Zugeordnet nach dem Schwerpunkt der Bebauung

Noch: Gliederung der Nahbereiche Schleswig-Holsteins (Stand: 31.12.2009)

Nahbereich	Zugehörige Gemeinden
Neumünster	Arpsdorf, Aukrug, Bönebüttel, Boostedt, Ehndorf, Groß Kummerfeld, Großenaspe, Großharrie, Heidmühlen, Latendorf, Neumünster, Stadt; Padenstedt, Tasdorf, Wasbek
Neustadt	Altenkrempe ¹ , Neustadt in Holstein, Stadt; Schashagen, Sierksdorf
Niebüll	Dagebüll, Galmsbüll, Niebüll, Stadt; Risum-Lindholm
Norderstedt	Norderstedt, Stadt; Tangstedt
Nortorf	Bargstedt, Bokel, Borgdorf-Seedorf, Brammer, Dätgen, Eisendorf, Ellerdorf, Ehmendorf, Gnutz, Groß Vollstedt, Krogaspe, Langwedel, Nortorf, Stadt; Oldenhütten, Schülz b. Nortorf, Timmaspe, Warder
Oldenburg	Göhl, Gremersdorf ¹ , Heringsdorf, Neukirchen, Oldenburg in Holstein, Stadt; Wangels ¹
Owschlag	Ahlefeld-Bistensee, Ascheffel, Brekendorf, Damendorf, Hütten, Owschlag
Pinneberg	Appen, Bönningstedt, Borstel-Hohenraden, Ellerbek, Halstenbek, Kummerfeld, Pinneberg, Stadt; Prisdorf, Rellingen, Schenefeld, Stadt; Tangstedt
Plön	Ascheberg (Holstein), Bösdorf, Dersau, Dörnack, Grebin, Kalübbe, Lebrade, Nehnten, Plön, Stadt; Rantzau, Rathjensdorf, Wittmold
Preetz	Barmissen, Bothkamp, Dobersdorf, Großbarkau, Honigsee, Kirchbarkau, Klein Barkau, Kühren, Lehmkuhlen, Löptin, Nettelsee, Pohnsdorf, Postfeld, Preetz, Stadt; Schellhorn, Schlesen, Wahlstorf, Warnau
Quickborn	Bilsen, Ellerau, Hasloh, Quickborn, Stadt
Ratekau	Ratekau
Ratzeburg	Albsfelde, Bäk, Buchholz, Einhaus, Fredeburg, Giesensdorf, Harmsdorf, Kittlitz, Kulpin, Mechow, Mustin, Pogeez, Ratzeburg, Stadt; Römnitz, Salem, Schmilau, Ziethen
Reinbek/Glinde/Wentorf b. Hamburg	Aumühle, Börnsen, Glinde, Stadt; Oststeinbek, Reinbek, Stadt, Sachsenwald (Forstgutsbezirk)
Reinfeld	Barnitz, Feldhorst, Heidekamp, Heilshoop, Rehhorst, Reinfeld (Holstein), Stadt; Wesenberg, Westerau, Zarpen
Rendsburg	Alt Duvenstedt ¹ , Borgstedt, Bovenau, Büdelsdorf, Stadt; Bünsdorf, Fockbek, Hamweddel, Haßmoor, Holzbunge, Hörsten, Jevensstedt, Neu Duvenstedt, Nübbel, Ostenfeld (Rendsburg), Osterrönfeld, Rade b. Rendsburg, Rendsburg, Stadt; Rickert, Schacht-Audorf, Schülldorf, Schülz b. Rendsburg, Sehestedt, Westerrönfeld
Sandesneben	Klinkrade, Labenz, Linau, Lüchow, Sandesneben, Schiphorst, Schönberg, Sirksfelde, Steinhorst, Stubben, Wentorf (Amt Sandesneben)
Satrup	Großsolt, Havetoftloft, Rüde, Satrup, Schnarup-Thumby
Schafflund	Böxlund, Großenwiehe, Holt, Hörup, Jardelund, Lindewitt, Medelby, Meyn, Nordhackstedt, Osterby, Schafflund, Wallsbüll, Weesby
Schenefeld	Aasbüttel, Agethorst, Bokhorst, Christinenthal, Drage, Hadenfeld, Kaisborstel, Looft, Mehlbek, Oldenborstel, Pöschendorf, Puls, Reher, Schenefeld, Siezbüttel, Warringholz
Schleswig	Borgwedel, Brodersby, Busdorf, Dannewerk, Fahrndorf, Geltorf, Goltorf, Hüsby, Idstedt, Jagel, Lottorf, Lürschau, Neuberend, Nübel, Schaalby, Schleswig, Stadt; Schuby, Selk, Taarstedt
Schönberg	Barsbek, Bendfeld, Fahren, Fiefbergen, Hohenfelde, Höhndorf, Köhn, Krokau, Krummbek, Passade, Prasdorf, Probsteierhagen, Schönberg (Holstein), Schwartbuck, Stakendorf, Stoltenberg, Wisch
Schönwalde	Kasseedorf, Kirchnüchel, Schönwalde am Bungsberg
Schwarzenbek	Basthorst, Brunstorf, Elmenhorst, Fuhlenhagen, Grabau, Groß Pampau, Grove, Havekost, Kankelau, Kollow, Möhnsen, Sahms, Schwarzenbek, Stadt
Schwentinental	Schwentinental
Selent	Fargau-Pratjau, Lammershagen, Martensrade, Mucheln, Rastorf ¹ , Selent
Silberstedt	Bollingstedt, Ellingstedt, Hollingstedt, Jübek, Silberstedt, Treia

¹ Zugeordnet nach dem Schwerpunkt der Bebauung

Noch: Gliederung der Nahbereiche Schleswig-Holsteins (Stand: 31.12.2009)

Nahbereich	Zugehörige Gemeinden
Sörup	Dollerup, Grundhof, Sörup
St. Michaelisdonn	Barlt, Dingen, Eddelak, Gudendorf, Sankt Michaelisdonn
St. Peter-Ording	Sankt Peter-Ording
Steinbergkirche	Ahneby, Esgrus, Niesgrau ¹ , Quern, Steinberg, Steinbergkirche, Sterup
Süderbrarup	Böel, Boren, Brebel, Dollrottfeld, Ekenis, Kiesby, Loit, Mohrkirch, Norderbrarup, Nottfeld, Rügge, Saustrup, Scheggerott, Steinfeld, Süderbrarup, Ulsnis, Wagersrott
Süderlügum	Bosbüll, Braderup, Ellhöft, Holm, Humptrup, Lexgaard, Süderlügum, Uphusum, Westre
Sylt	Hörnum, Kampen, List, Sylt, Wenningstedt-Braderup
Tarp	Eggebek, Janneby, Jerrishoe, Jörl, Langstedt, Oeversee, Sieverstedt, Sollerup, Süderhackstedt, Tarp, Wanderup
Tellingstedt	Dellstedt, Dörpling, Gaushorn, Hövede, Pahlen, Schalkholz, Süderdorf, Tellingstedt, Tielenhemme, Wallen, Welmbüttel, Westerborstel, Wrohm
Timmendorfer Strand-Scharbeutz	Scharbeutz, Timmendorfer Strand
Tönning	Kotzenbüll, Norderfriedrichskoog, Oldenswort, Tönning, Stadt
Trittau	Dahmker, Grande, Grönwohld, Großensee, Hamfelde ² , Hamfelde ³ , Hohenfelde, Kasseburg, Köthel ² , Köthel ³ , Kuddewürde, Lütjensee, Mühlenrade, Rausdorf, Trittau, Witzhave
Uetersen	Ellerhoop, Groß Nordende, Haselau, Haseldorf, Heidgraben, Heist, Moorrege, Neuendeich, Tornesch, Uetersen, Stadt
Viöl	Ahrenviöl, Ahrenviölfeld, Behrendorf, Bondelum, Haselund, Immenstedt, Löwenstedt, Norstedt, Oster-Ohrstedt, Sollwitt, Viöl, Wester-Ohrstedt
Wacken	Besdorf, Bokelrehm, Gribbohm, Holstenniendorf, Nienbüttel, Nutteln, Vaale, Vaalermoor, Wacken
Wankendorf	Belau, Rendswühren, Ruhwinkel, Schillsdorf, Stolpe, Wankendorf
Wedel	Hetlingen, Holm, Wedel, Stadt
Wesselburen	Hellschen-Heringsand-Unterschaar, Hillgroven, Neuenkirchen, Norddeich, Oesterwurth, Reinsbüttel, Schülpl, Strübbel, Süderdeich, Wesselburen, Stadt; Wesselburener Deichhausen, Wesselburenerkoog
Wilster	Aebtissinwisch, Beidenfleth, Bekdorf, Brokdorf, Dammfleth, Ecklak, Huje, Kleve, Krummendiek, Landrecht, Moorhusen, Neuendorf-Sachsenbande, Nortorf, Stördorf, Wewelsfleth, Wilster, Stadt
Wyk auf Föhr	Alkersum, Borgsum, Dunsum, Midlum, Nebel, Nieblum, Norddorf auf Amrum, Oevenum, Oldsum, Süderende, Utersum, Witsum, Wittdün auf Amrum, Wrixum, Wyk auf Föhr, Stadt

¹ Zugeordnet nach dem Schwerpunkt der Bebauung

² Kreis Herzogtum Lauenburg

³ Kreis Stormarn