

Statistische Berichte



Statistisches Amt
für Hamburg und Schleswig-Holstein

STATISTIKAMT NORD

A V 1 - j/11

15. November 2012

Korrektur

Bodenflächen in Hamburg und Schleswig-Holstein am 31.12.2011 nach Art der tatsächlichen Nutzung

Auskunft zu dieser Veröffentlichung: Elke Gripp · Telefon: 0431 6895-9310 · E-Mail: ernte@statistik-nord.de

Statistisches Amt für Hamburg und Schleswig-Holstein · Anstalt des öffentlichen Rechts · Post: 20453 Hamburg · E-Mail: poststelle@statistik-nord.de
Internet: www.statistik-nord.de © Auszugsweise Vervielfältigung und Verbreitung mit Quellenangabe gestattet.

Vorbemerkungen 4

Erläuterungen 5

Ergebnisse 6

Tabellen

1. Nutzungsarten der Bodenflächen 1979 - 2011

1.1 Hamburg 7

1.2 Schleswig-Holstein 7

2. Nutzungsarten der Bodenflächen in den Einzel- und Hauptnaturräumen Schleswig-Holsteins am 31.12.2011 10

3. Nutzungsarten der Bodenflächen in Hamburg und Schleswig-Holsteins in Hektar (ha) und ihr Anteil an der jeweiligen Landes- bzw. Kreisfläche in Prozent (%) am 31.12.2011 14

4. Nutzungsarten der Bodenflächen in den Gemeinden Schleswig-Holsteins am 31.12.2011 20

5. Nutzungsarten der Bodenflächen in den Planungsräumen Schleswig-Holsteins am 31.12.2011 74

6. Nutzungsarten der Bodenflächen in den Mittelbereichen Schleswig-Holsteins am 31.12.2011 74

7. Nutzungsarten der Bodenflächen in den Nahbereichen Schleswig-Holsteins am 31.12.2011 76

Grafiken

Verteilung der Nutzungsarten der Bodenflächen Holstein am 31.12.2011 8

Naturräumliche Gliederung Schleswig-Holstein 9

Die Kreise Schleswig-Holsteins 13

Anteil der Siedlungs- und Verkehrsfläche an der Bodenfläche der Gemeinden Schleswig-Holsteins am 31.12.2011 16

Anteil der Landwirtschaftsfläche an der Bodenfläche der Gemeinden Schleswig-Holsteins am 31.12.2011 17

Anteil der Waldfläche an der Bodenfläche der Gemeinden Schleswig-Holsteins am 31.12.2011 18

Anteil der Wasserfläche an der Bodenfläche der Gemeinden Schleswig-Holsteins am 31.12.2011 19

Planungsräume Schleswig-Holsteins 73

Gliederung der Planungsräume Schleswig-Holsteins 80

Gliederung der Mittelbereiche Schleswig-Holsteins 80

Gliederung der Nahbereiche Schleswig-Holsteins 83

Vorbemerkungen

Der vorliegende Statistische Bericht enthält die aktuellen Bodenflächen **Schleswig-Holsteins** und **Hamburgs** nach Art ihrer tatsächlichen Nutzung (Realnutzungsart). In den Tabellen werden Ergebnisse für die Kreise, Naturräume und Gemeinden des Landes **Schleswig-Holstein** sowie die Ergebnisse der Stadt **Hamburg** mit Stichtag vom 31.12.2011 nachgewiesen. Diese Flächenerhebung wurde erstmalig 1979 gemäß § 3 Bodennutzungsgesetz¹ durchgeführt. Auf der Rechtsgrundlage des Bodennutzungs- und späteren Agrarstatistikgesetzes², wurden die Nutzungsarten der Bodenflächen, basierend auf der jeweils aktuellen Fassung, seit 1981 alle vier Jahre und seit 2008 jährlich erhoben. Die seit 1989 in gleichen Zeitabständen erhobenen Bodenflächen nach der in einem Flächennutzungsplan (§ 5 Baugesetzbuch) vorgesehenen Art der Nutzung werden nicht mehr ermittelt.

Der Erhebung nach Art der tatsächlichen Nutzung liegen Flächenangaben des Liegenschaftskatasters zugrunde. Dort werden die Flächen nach der Belegenheit ausgewiesen, d. h. sie spiegeln die tatsächliche Lage der Flächen wider. Damit sind sie **nicht vergleichbar mit den Angaben zur Bodennutzungshaupterhebung**, deren Flächen nach dem Betriebsortprinzip am Betriebsitz ausgewiesen werden. Insbesondere die „Landwirtschaftsfläche“ der Flächenerhebung und die „Landwirtschaftliche Betriebsfläche“ sowie „Landwirtschaftlich genutzte Fläche (LF)“ der Bodennutzungshaupterhebung haben verschiedene Inhalte. Die „Siedlungs- und Verkehrsfläche“ umfasst die Nutzungsarten Gebäude- und Freifläche, Betriebsfläche ohne Abbauland, Erholungsfläche, Verkehrsfläche und Friedhofsfläche. Sie darf nicht mit „versiegelte Fläche“ gleichgesetzt werden, da sie auch einen Anteil unbebauter und nicht versiegelter Flächen (z. B. Grünflächen) umfasst.

Zwischen den Gesamtflächen der Flächenerhebung und dem amtlichen Gebietsstand der Gemeinden **Schleswig-Holsteins** ergeben sich in Einzelfällen kleinere Abweichungen. Die Flächenerhebung berücksichtigt alle Flächen, die dem Liegenschaftskataster nach dem Stand vom 31.12.2011 (entsprechend endgültig vermessen und eingetragen) zugrunde liegen. Die Gebietsstatistik richtet sich ausschließlich nach den zu diesem Zeitpunkt rechtskräftig veröffentlichten Gebietsänderungen zwischen den Gemeinden.

Die Gemeindeflächen **Hamburgs** werden seit 2010, die **Schleswig-Holsteins** seit 2011 über das **Amtliche LiegenschaftskatasterInformationssystem (ALKIS®)** erfasst. Dieses System ersetzt die bisherigen Systeme des Automatisierten Liegenschaftsbuches (ALB) und der Automatisierten Liegenschaftskarte (ALK). Im Rahmen der Umorganisation wurden Flächen in einen neuen Nutzungsartenkatalog verteilt.

ALKIS® wird in den kommenden Jahren im gesamten Bundesgebiet eingeführt. Eine Veröffentlichung nach neuer Zuordnung des ALKIS® - Nutzungsartenkatalogs kann erst stattfinden, wenn alle Bundesländer auf ALKIS® umgestellt haben. Die Daten werden bis zur bundesweiten Einführung auf den alten Nutzungsartenkatalog des ALB zurückgerechnet. Diese Rückrechnung in ALKIS ist nicht in allen Fällen eindeutig möglich, da einzelne Positionen gestrichen bzw. unter gemeinsame Positionen zusammengefasst wurden (siehe „Ergebnisse“, Seite 6). Nach der Grundphilosophie des ALB wurde zwischen Teilen der Gebäude- und Freiflächen und der zugehörigen nicht bebauten Fläche unterschieden. Diese Unterscheidung gibt es in ALKIS® so nicht mehr. So ergeben sich Verschiebungen in der tatsächlichen Nutzung, die bei der Auswertung der Daten zu berücksichtigen sind.

¹ Gesetz über Bodennutzung und Ernteerhebung (Bodennutzungsgesetz) in der Fassung vom 21.08.1978 (BGBl. I S. 1509), ersetzt mit Wirkung vom 01.06.1988 durch das Agrarstatistikgesetz

² Gesetz über Agrarstatistiken (Agrarstatistikgesetz) in der Fassung der Bekanntmachung vom 17. Dezember 2009 (BGBl. I S. 3886), zuletzt geändert durch Artikel 13 Absatz 5 des Gesetzes vom 12. April 2012 (BGBl. I S. 579), in Verbindung mit dem Bundesstatistikgesetz vom 22. Januar 1987.

Erläuterungen

Anmerkungen zu den ausgewiesenen Nutzungsarten

Gebäude- und Freifläche: Flächen mit Gebäuden (Gebäudeflächen) und unbebaute Flächen (Freiflächen), die Zwecken der Gebäude untergeordnet sind. Zu den unbebauten Flächen zählen Vor- und Hausgärten, Spiel- und Stellplätze und andere Flächen; es sei denn, sie sind wegen eigenständiger Verwendung nach ihrer tatsächlichen Nutzung auszuweisen.

Wohnen (Teil der „Gebäude- und Freifläche“): Gebäude- und Freiflächen, die vorherrschend Wohnzwecken dienen.

Gewerbe und Industrie (Teil der „Gebäude- und Freifläche“): Gebäude- und Freiflächen, die vorherrschend gewerblichen und industriellen Zwecken dienen.

Betriebsfläche: Unbebaute Flächen, die gewerblich, industriell oder für Zwecke der Ver- und Entsorgung genutzt werden.

Abbauland (Teil der „Betriebsfläche“): Flächen, die vorherrschend durch Abbau der Bodensubstanz genutzt werden.

Erholungsfläche: Unbebaute Flächen, die vorherrschend dem Sport und der Erholung dienen.

Grünanlage (Teil der „Erholungsfläche“): Unbebaute Flächen, die vorherrschend der Erholung dienen.

Verkehrsfläche: Unbebaute Flächen, die dem Straßen-, Schienen- oder Luftverkehr sowie Landflächen, die dem Verkehr auf den Wasserstraßen dienen.

Straßen, Wege, Plätze (Teil der „Verkehrsfläche“): Unbebaute Flächen, die nach allgemeiner Auffassung als „Straße“ oder „Weg“ (einschl. Trenn- und Seitenstreifen, Brücken, Gräben und Böschungen, Rad- und Gehwege, Parkstreifen u. ä. Einrichtungen) bezeichnet sind, und Flächen, die vorherrschend zum Abstellen von Fahrzeugen, Abhalten von Märkten und Durchführung von Veranstaltungen dienen.

Landwirtschaftsfläche: Unbebaute Flächen, die dem Ackerbau, der Wiesen- und Weidewirtschaft, dem Gartenbau, dem Obstbau oder den Baumschulen dienen. Einbezogen werden neben dem Ackerland, Grünland und Gartenland auch Moor, Heide, Brachland sowie unbebaute Flächen (landwirtschaftliche Betriebsflächen), die vorherrschend dem landwirtschaftlichen Betrieb dienen. Nicht hierzu gehören Parks.

Moor (Teil der „Landwirtschaftsfläche“): Unkultivierte Flächen mit einer mindestens 20 cm starken oberen Schicht aus verrotten oder vermoorten Pflanzenresten, soweit sie nicht Abbauland sind. Ein geringwertiger Baumbestand (Gehölz) ändert nicht den Charakter „Moor“ oder „Heide“.

Heide (Teil der „Landwirtschaftsfläche“): Unkultivierte, sandige, meist mit Heidekraut oder Ginster bewachsene Flächen, auch bei geringwertigem Baumbestand (vgl. „Moor“).

Waldfläche: Unbebaute Flächen, die mit Bäumen und Sträuchern bewachsen sind, auch Waldblößen, Pflanzgärten, Wildäsungsflächen und dgl.

Wasserfläche: Flächen, die ständig oder zeitweilig mit Wasser bedeckt sind, gleichgültig, ob das Wasser in natürlichen oder künstlichen Betten abfließt oder steht, auch Böschungen, Uferbefestigungen und dgl.

Flächen anderer Nutzung: Unbebaute Flächen, die nicht mit einer der vorgenannten Nutzungsarten bezeichnet werden können. Hierzu gehören z.B. historische Anlagen, Friedhöfe und Unland.

Friedhöfe (Teil der „Flächen anderer Nutzung“): Flächen, die zur Bestattung dienen oder gedient haben, sofern nicht vom Charakter der Anlagen her die Zuordnung zu den Grünanlagen (Position „Erholungsfläche“) zutreffender ist.

Unland (Teil der „Flächen anderer Nutzung“): Flächen, die nicht geordnet genutzt werden, wie Felsen, Steinriegel, größere Böschungen, Dünen, stillgelegtes Abbauland.

Siedlungs- und Verkehrsfläche: Diese umfasst die Nutzungsarten Gebäude- und Freifläche, Betriebsfläche ohne Abbauland, Erholungsfläche, Verkehrsfläche und Friedhofsfläche.

Abkürzungen und Zeichen

ha = Hektar (1 ha = 10 000 m²)

0 = Wert kleiner als 0,5

– = nichts vorhanden

Den Ergebnissen liegen ungerundete Zahlen zugrunde.

Ergebnisse

Die Gesamtfläche **Schleswig-Holsteins** beträgt am 31.12.2011 rund 1,580 Mio. ha. Von dieser Gesamtfläche entfallen 70 Prozent auf die Landwirtschaftsfläche (1,107 Mio. ha), 17 Prozent (268 240 ha) auf die anderen naturnahen Flächen (Wald, Wasser, Unland) und 13 Prozent (198 553 ha) auf die Siedlungs- und Verkehrsflächen (Gebäude- und Freifläche, Betriebsfläche ohne Abbauland, Erholungs-, Verkehrs- und Friedhofsfläche). Wegen der Rückrechnung aus ALKIS- in den ALB-Nutzungsartenkatalog sind die diesjährigen Daten nur eingeschränkt mit denen des Vorjahres vergleichbar. Vorrangig von den Veränderungen betroffen sind die Positionen der Gebäude- und Freiflächen, der Erholungsflächen, der Landwirtschaftsflächen und der Flächen anderer Nutzung.

Die *Landwirtschaftsfläche* hat sich im Gegensatz zu den vorhergehenden Erhebungen erstmals vergrößert. Sie erhöhte sich um 3806 ha. Der Anstieg ist in erster Linie beim Grünland und das nur in den Kreisen Dithmarschen, Nordfriesland und Stormarn zu verzeichnen. Den größten Anstieg verzeichnet Nordfriesland mit 2890 ha Flächenzuwachs in der Landwirtschaft. Die Hauptursache hierfür liegt in der Umwidmung der Deiche zur Grünlandfläche. Die Landwirtschaftsfläche erreicht naturgemäß in den von Ballungsräumen weiter entfernten Gebieten ihren höchsten Flächenanteil. Im bevölkerungs- und waldarmen Landkreis Dithmarschen liegt ihr Anteil bei 77 Prozent und in den übrigen Kreisen Schleswig-Holsteins bei etwa 60 Prozent. Ausnahmen bilden hier nur die kreisfreien Städte mit Anteilen zwischen 27 Prozent (Flensburg) und 43 Prozent (Neumünster).

Die *Waldfläche* Schleswig-Holsteins ist im Laufe des Jahres 2011 um 213 ha auf 165 886 ha weiter angestiegen. Sie verteilt sich relativ ungleich über die Landesfläche. Der Waldanteil, der im Landesmittel nahezu unverändert bei rund 11 Prozent liegt, reicht von unter 5 Prozent in den beiden Westküstenkreisen (Dithmarschen 4 Prozent und Nordfriesland 4 Prozent) bis 17 Prozent im Kreis Segeberg. Im Kreis Herzogtum Lauenburg nimmt er rund ein Viertel der Fläche ein.

Die *Wasserfläche* Schleswig-Holsteins nimmt im vergangenen Jahr um 364 ha auf 80 051 ha zu. Verursacht wird der Anstieg vorrangig durch die Zuordnung der Rückhaltebecken, die vormals als Schutzflächen innerhalb der Position „Flächen anderer Nutzung“ geführt wurden.

Die *Gebäude- und Freifläche* hat sich von 2010 bis 2011 um 1 030 ha auf 108 409 ha verringert. Durch neue Zuordnungen wurden sämtliche Ver- und Entsorgungsflächen aus der *Gebäude- und Freifläche* herausgenommen und komplett den *Betriebsflächen* zugeordnet. Gleiches gilt für die Sport- und Freizeitflächen. Diese Flächen wurden der Nutzungsart *Erholungsfläche* zugeteilt.

Flächen anderer Nutzung haben sich aufgrund der Auflösung der Positionen Schutzflächen und Übungsgelände verringert. Ihre Fläche beträgt rund 23 800 ha.

Die Vergrößerung der Siedlungs- und Verkehrsfläche um 1 740 ha auf 200 296 ha ist auf die Migration nach ALKIS und den dazugehörigen Systembruch zurückzuführen.

Die Verteilung der Nutzungsarten auf die Gesamtfläche spiegelt zwar den Systembruch wider, bleibt aber von der Größenordnung im Vergleich zu den Vorjahren gleich. Sie ist für die Landwirtschafts-, die Wald-, Wasser- und die Siedlungs- und Verkehrsfläche in den, der Tabelle 4 vorangestellten Karten graphisch dargestellt. Kleinste Darstellungseinheit in diesen Karten sind die 1 118 Gemeinden des Landes.

In **Hamburg** werden die Angaben zur tatsächlichen Nutzung durch die kontinuierlichen ALKIS-Nachmigrationen und die dazugehörige Datenpflege weiterhin überprüft und ggf. aktualisiert. Die Gesamtfläche betrug am 31.12.2011 wie im Vorjahr rund 75 530 ha. Davon entfallen 60 Prozent auf die *Siedlungs- und Verkehrsfläche*. Sie ist im Vergleich zur Erhebung im Jahr 2010 annähernd gleich geblieben. 25 Prozent der Gesamtfläche (18 508 ha) entfallen auf die *Landwirtschaft*, das sind 0,6 Prozent bzw. 118 ha weniger als in der Vorerhebung. Auf andere naturnahe Flächen (Wald, Wasser, Unland) entfielen 16 Prozent (11 856 ha) der Landesfläche.

1. Nutzungsarten der Bodenflächen 1979 - 2011

1.1 Hamburg

Jahr ¹	Nutzungsarten								
	Gebäude- und Freifläche	Betriebs- fläche	Erholungs- fläche	Verkehrs- fläche	Landwirt- schafts- fläche	Wald- fläche	Wasser- fläche	Flächen anderer Nutzung	Boden- fläche insgesamt (= Katas- terfläche)
	in 1 000 ha								
1979	24,9	0,7	5,5	8,2	24,8	3,2	6,1	2,1	75,5
1981	25,2	0,8	5,7	8,2	24,1	3,1	6,1	2,2	75,5
1985	25,5	0,8	5,9	8,5	23,2	3,2	6,0	2,5	75,5
1989	25,7	1,0	6,0	8,7	22,6	3,3	6,1	2,2	75,5
1993	26,0	1,1	6,0	8,8	22,0	3,4	6,1	2,1	75,5
1997	26,7	0,9	6,1	8,8	21,3	3,4	6,2	2,1	75,5
2001	26,9	0,9	5,7	8,9	21,0	3,4	6,1	2,7	75,5
2004	27,5	0,8	5,9	9,2	19,2	4,4	6,1	2,4	75,5
2008	28,1	0,7	6,2	9,2	18,1	4,7	6,0	2,5	75,5
2009	28,1	0,7	6,2	9,2	18,0	4,7	6,1	2,5	75,5
2010 ^a	28,6	0,6	5,8	9,4	18,6	4,7	6,1	1,8	75,5
2011	28,5	0,6	5,8	9,4	18,5	4,8	6,1	1,7	75,5
% der Landesfläche in 2011	37,7	0,8	7,7	12,5	24,5	6,4	8,1	2,3	100,0

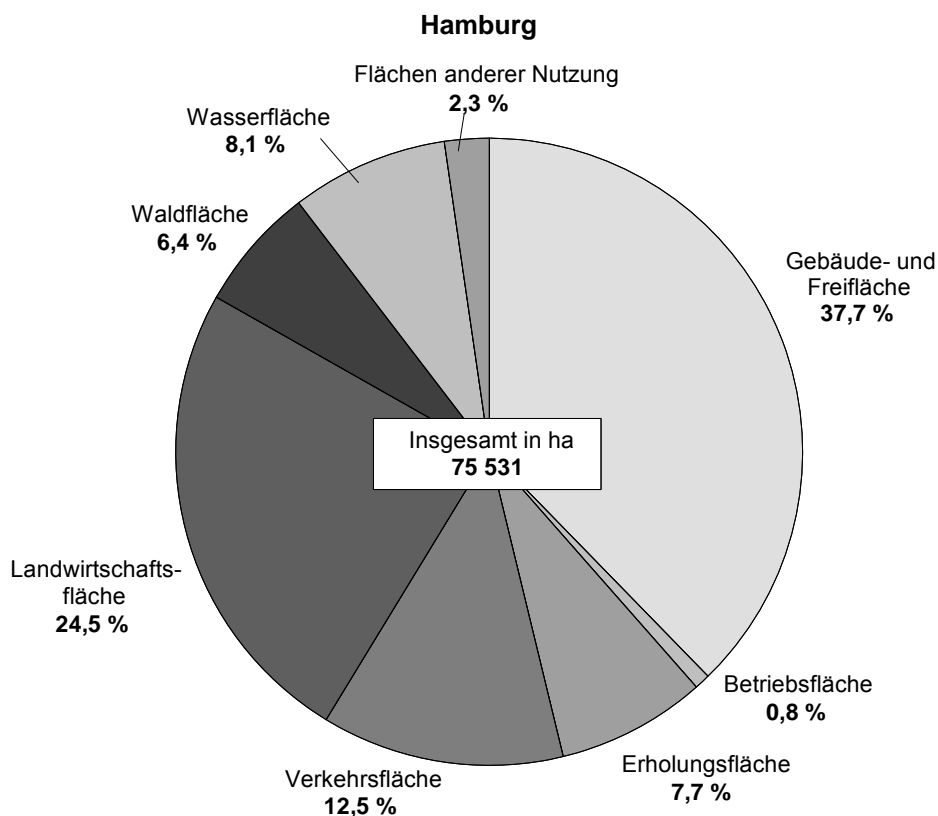
1.2 Schleswig-Holstein

Jahr ¹	Nutzungsarten								
	Gebäude- und Freifläche	Betriebs- fläche	Erholungs- fläche	Verkehrs- fläche	Landwirt- schafts- fläche	Wald- fläche	Wasser- fläche	Flächen anderer Nutzung	Boden- fläche insgesamt (= Katas- terfläche)
	in 1 000 ha								
1979	75,7	8,0	9,7	59,5	1 192,1	136,6	69,7	19,6	1 570,9
1981	78,0	7,8	9,5	60,3	1 188,0	137,4	71,1	19,9	1 572,0
1985	81,0	8,5	10,0	61,7	1 175,6	140,2	72,5	23,2	1 572,7
1989	83,4	8,9	10,1	61,9	1 166,1	142,3	73,0	27,2	1 572,9
1993	86,2	9,3	10,5	62,4	1 157,0	144,5	73,8	29,5	1 573,1
1997	90,1	9,8	10,5	63,0	1 150,6	146,7	75,2	31,2	1 577,1
2001	97,2	8,1	10,3	63,5	1 137,9	149,9	76,5	33,0	1 576,3
2004	106,1	7,6	13,0	64,9	1 119,6	157,0	77,0	31,0	1 576,3
2008	108,6	7,5	14,8	68,6	1 106,1	165,0	79,5	29,7	1 579,9
2009	109,5	7,5	14,9	68,8	1 104,6	165,2	79,6	29,8	1 579,9
2010	110,3	7,5	15,0	68,9	1 102,9	165,7	79,7	30,0	1 579,9
2011^a	108,4	8,4	17,1	69,6	1 106,7	165,9	80,1	23,8	1 580,0
% der Landesfläche in 2011	6,9	0,5	1,1	4,4	70,0	10,5	5,1	1,5	100,0

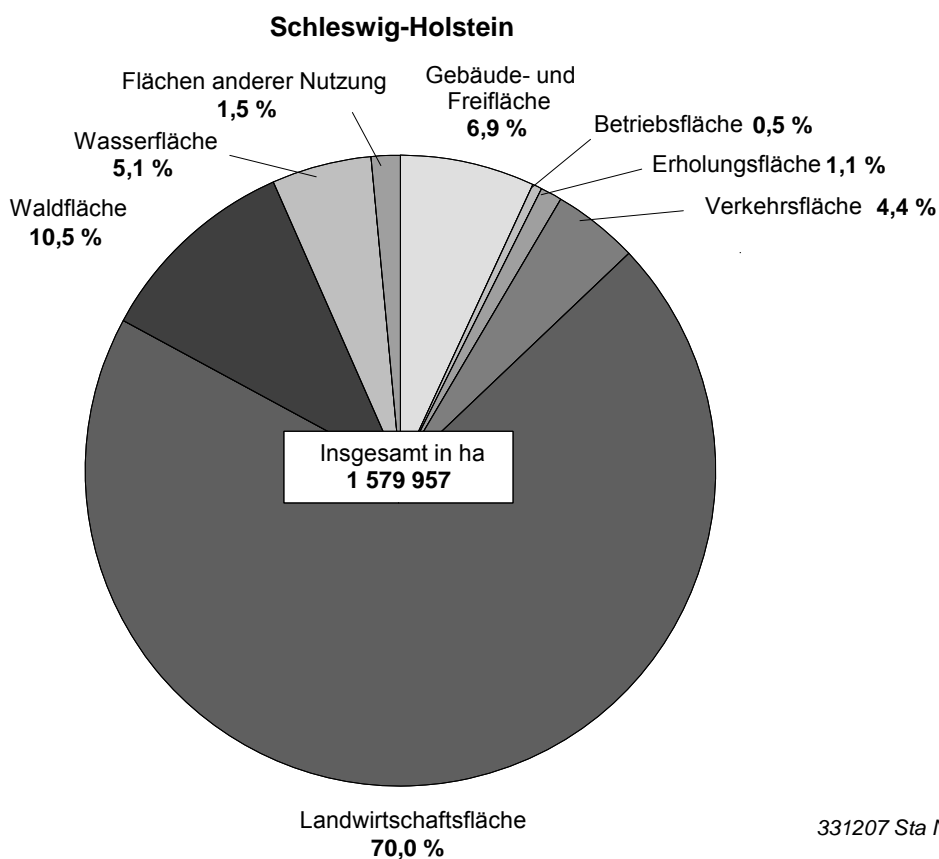
¹ Stichtag war bis 2001 der 31.12. des Vorjahres. Seit 2004 wird der Statistische Bericht nach dem Jahr des Stichtages benannt (Bericht 2004 → Stichtag: 31.12.2004)

^a Umstellung des Katasters auf das neue Erfassungssystem ALKIS

Verteilung der Nutzungsarten der Bodenflächen am 31.12.2011



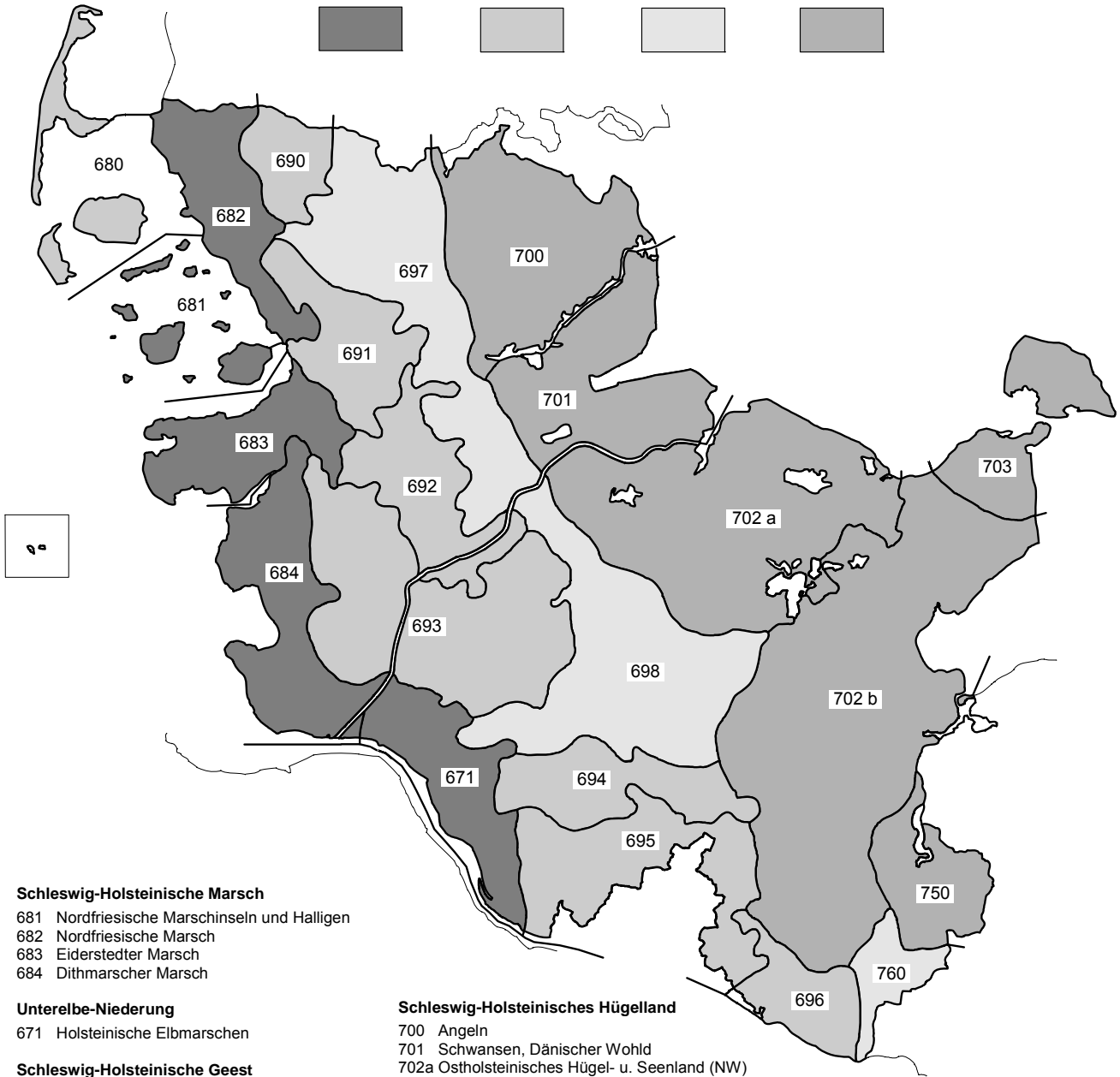
331206 Sta Nord



331207 Sta Nord

Naturräumliche Gliederung Schleswig-Holstein

Marsch Hohe Geest Vorgeest Hügelland



Schleswig-Holsteinische Marsch

- 681 Nordfriesische Marschinseln und Halligen
- 682 Nordfriesische Marsch
- 683 Eiderstedter Marsch
- 684 Dithmarscher Marsch

Untereibe-Niederung

- 671 Holsteinische Elbmarschen

Schleswig-Holsteinische Geest

- 680 Nordfriesische Geestinseln
- 690 Lecker Geest
- 691 Bredstedt-Husumer Geest
- 692 Eider-Treene-Niederung
- 693 Heide-Itzehoeer Geest
- 694 Barmstedt-Kisdorfer Geest
- 695 Hamburger Ring
- 696 Lauenburger Geest
- 697 Schleswiger Vorgeest
- 698 Holsteinische Vorgeest

Schleswig-Holsteinisches Hügelland

- 700 Angeln
- 701 Schwansen, Dänischer Wohld
- 702a Ostholsteinisches Hügel- u. Seenland (NW)
- 702b Ostholsteinisches Hügel- u. Seenland (SO)
- 703 Nordoldenburg und Fehmarn

Mecklenburgische Seenplatte

- 750 Westmecklenburgisches Seen-Hügelland

Südwestliches Vorland der Mecklenburgischen Seenplatte

- 760 Südmecklenburgische Niederungen
(mit Sandflächen und Lehmplatten)

2. Nutzungsarten der Bodenflächen in den Einzel- und

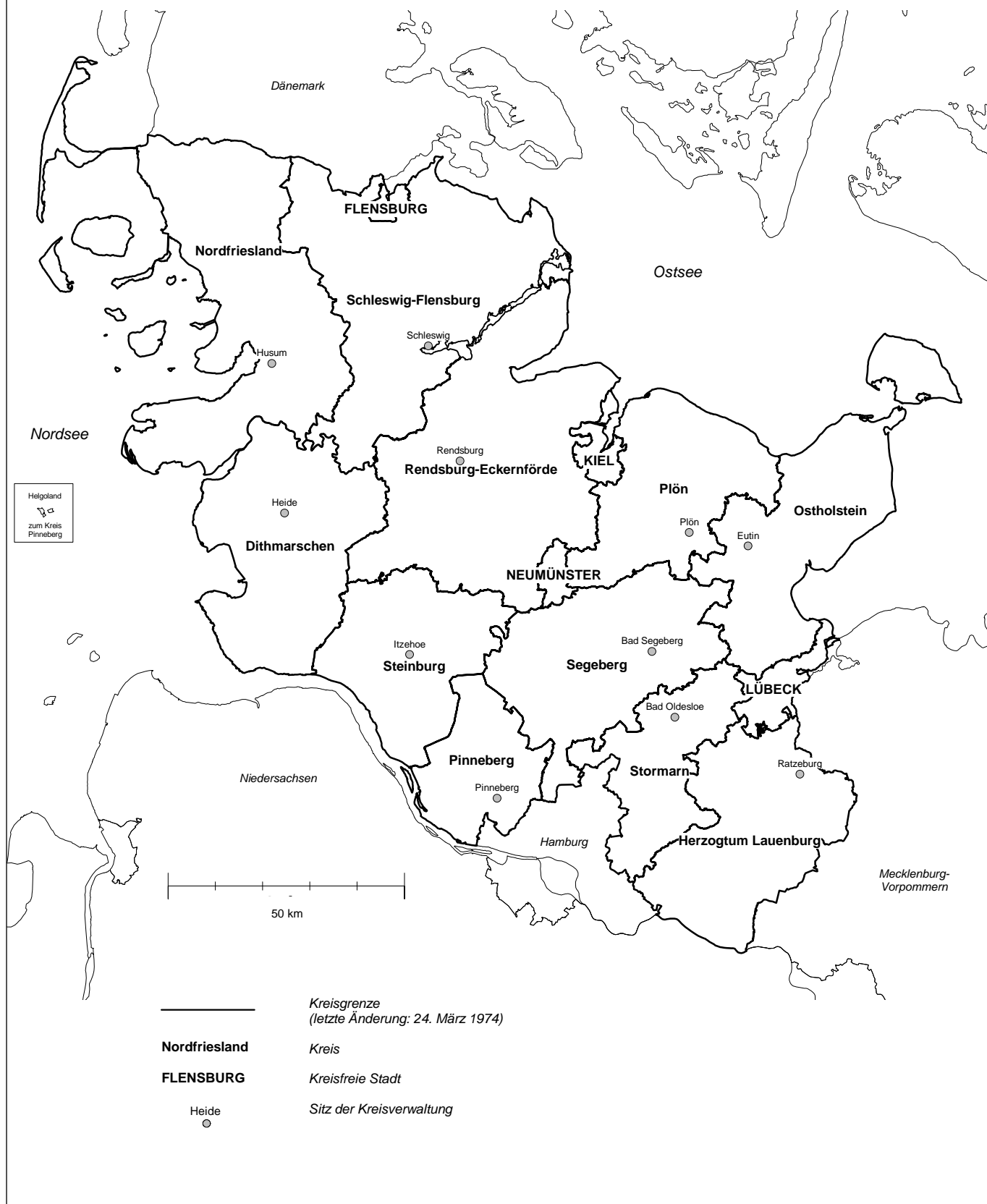
Schl.- Nr.	Naturraum Hauptnaturraum	Gebäude- und Freifläche			Betriebsfläche		Erholungsfläche		Verkehrsfläche	
		ins- gesamt	darunter		ins- gesamt	darunter Abbau- land	ins- gesamt	darunter Grün- anlage	ins- gesamt	darunter Straße, Weg, Platz
			Wohnen	Gewerbe, Industrie						
in ha										
681	Nordfr. Marschinseln und Halligen	376	209	21	14	–	26	14	272	261
682	Nordfriesische Marsch	1 640	883	108	129	–	97	61	1 526	1 369
683	Eiderstedter Marsch	1 671	1 029	52	34	3	287	192	1 504	1 303
684	Dithmarscher Marsch	3 893	2 030	583	172	–	319	147	2 426	2 216
671	Holsteinische Elbmarsch	2 529	1 316	372	192	1	255	139	1 473	1 250
	Marsch	10 109	5 467	1 136	541	4	983	555	7 200	6 399
689	Helgoland	1 810	1 350	63	94	35	416	156	1 483	948
680	Nordfriesische Geestinseln	28	10	6	3	–	13	8	23	13
690	Lecker Geest	1 500	739	49	108	22	104	28	1 427	1 081
691	Bredstedt-Husumer Geest	3 415	2 038	235	242	97	437	252	2 387	2 238
692	Eider-Treene-Niederung	1 358	757	31	120	27	154	111	1 498	1 328
693	Heide-Itzehoer Geest	8 646	5 133	750	681	323	859	343	6 578	5 530
694	Barmstedt-Kisdorfer Geest	3 381	2 056	364	284	220	603	212	1 986	1 870
695	Hamburger Ring	14 266	9 575	2 097	793	555	2 485	1 233	5 388	4 865
696	Lauenburger Geest	2 671	1 836	382	230	79	459	180	1 612	1 487
	Hohe Geest	37 073	23 494	3 977	2 554	1 358	5 529	2 524	22 380	19 362
697	Schleswiger Vorgeest	7 533	3 941	845	964	578	809	497	6 466	5 128
698	Holsteinische Vorgeest	8 508	5 080	949	1 157	798	1 292	689	5 617	5 103
760	Südmecklenburgische Niederungen	622	421	55	104	76	147	62	745	644
	Vorgeest	16 664	9 441	1 849	2 226	1 452	2 248	1 249	12 828	10 875
700	Angeln	7 095	4 393	565	329	46	719	386	3 954	3 633
701	Schwansen, Dänischer Wohld	4 355	2 783	219	397	220	986	500	2 749	2 462
703	Nordoldenburg und Fehmarn	2 011	1 286	109	110	20	711	525	1 465	1 364
702a	Ostholst. Hügel- und Seenland (NW)	11 778	7 194	945	1 029	710	2 237	1 348	7 020	6 350
702b	Ostholst. Hügel- und Seenland (SO)	17 324	11 020	1 773	1 101	605	3 438	2 144	10 458	9 535
750	Westmecklenb. Seen und Hügelland	2 001	1 381	131	142	107	237	165	1 516	1 401
	Hügelland	44 564	28 058	3 742	3 108	1 708	8 328	5 068	27 161	24 745
	Schleswig-Holstein	108 409	66 460	10 703	8 428	4 522	17 088	9 395	69 570	61 381

Hauptnaturräumen Schleswig-Holsteins am 31.12.2011 in Hektar (ha)

Landwirtschaftsfläche			Wald- fläche	Wasser- fläche	Flächen anderer Nutzung			Boden- fläche insgesamt	Siedlungs- und Verkehrs- fläche	Schl.- Nr.
insgesamt	darunter				insgesamt	darunter				
	Moor	Heide				Friedhof	Unland			
in ha										
9 592	48	–	9	727	955	4	951	11 970	691	681
33 319	134	1	314	3 682	861	10	850	41 569	3 402	682
36 560	31	3	510	1 876	1 208	18	1 189	43 650	3 511	683
52 532	17	14	344	4 857	3 350	43	3 298	67 892	6 853	684
39 815	110	1	805	7 546	927	23	900	53 542	4 471	671
171 819	340	18	1 982	18 689	7 300	98	7 189	218 623	18 927	
10 125		338	580	1 123	4 299	24	4 263	19 929	3 791	689
3	–	–	6	247	97	1	97	420	67	680
21 719	56	100	3 150	619	124	9	113	28 749	3 124	690
42 849	376	48	3 729	840	721	32	680	54 620	6 416	691
35 033	1 099	29	1 201	2 142	1 484	11	1 471	42 990	3 113	692
100 449	810	214	19 764	3 176	2 266	104	2 128	142 419	16 545	693
33 311	526	17	4 611	500	102	34	64	44 778	6 068	694
38 700	378	147	8 609	1 550	718	207	508	72 508	22 583	695
17 048	13	100	10 222	782	133	40	91	33 156	4 933	696
299 238	3 258	993	51 872	10 979	9 944	461	9 416	439 570	66 639	
97 233	1 789	250	10 168	2 323	889	64	790	126 385	15 259	697
77 712	1 716	549	20 371	1 804	505	115	381	116 966	15 892	698
8 170	38	157	4 960	436	45	6	39	15 229	1 547	760
183 115	3 543	956	35 499	4 563	1 438	185	1 210	258 580	32 698	
68 196	273	164	6 279	9 047	533	88	438	96 154	12 140	700
57 074	417	14	7 189	5 839	624	45	570	79 213	8 311	701
32 423	40	19	794	1 921	1 520	24	1 492	40 955	4 301	703
109 837	847	104	18 427	15 111	1 004	181	783	166 440	21 533	702a
163 861	326	42	33 220	10 100	1 369	218	1 131	240 871	31 934	702b
21 130	172	43	10 623	3 802	101	22	76	39 551	3 811	750
452 522	2 074	387	76 532	45 819	5 150	578	4 489	663 184	82 031	
1 106 693	9 216	2 353	165 886	80 051	23 832	1 322	22 303	1 579 957	200 296	

Die Kreise Schleswig-Holsteins

Stand: 31.12.2011



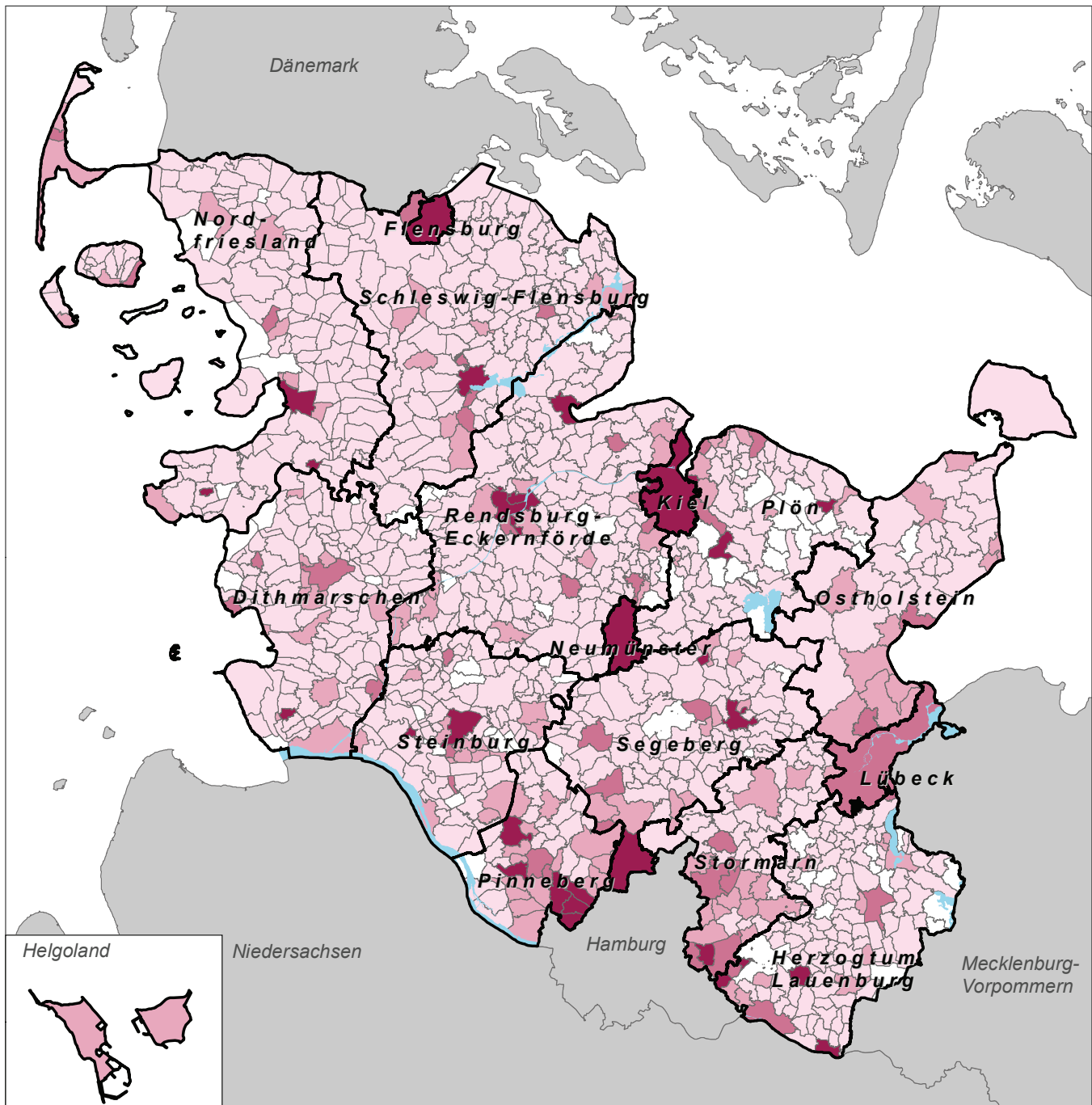
3. Nutzungsarten der Bodenflächen in Hamburg und in Schleswig-Holstein am 31.12.2011

Schl.- Nr.	Kreis	Fläche Anteil	Gebäude- und Freifläche			Betriebsfläche		Erholungsfläche	
			ins- gesamt	darunter		ins- gesamt	darunter Abbau- land	ins- gesamt	darunter Grün- anlage
		Wohnen		Gewerbe, Industrie	in ha				
	Hamburg	ha	28 473	16 155	4 165	637	37	5 794	5 386
		%	37,7	21,4	5,5	0,8	0,0	7,7	7,1
	Schleswig-Holstein	ha	108 409	66 460	10 703	8 428	4 522	17 088	9 395
		%	6,9	4,2	0,7	0,5	0,3	1,1	0,6
001	Flensburg, Stadt	ha	1 863	1 126	295	72	10	197	129
		%	32,8	19,9	5,2	1,3	0,2	3,5	2,3
002	Kiel, Landeshauptstadt	ha	3 823	2 112	550	54	2	698	495
		%	32,2	17,8	4,6	0,5	0,0	5,9	4,2
003	Lübeck, Hansestadt	ha	4 402	2 534	961	211	64	1 170	886
		%	20,6	11,8	4,5	1,0	0,3	5,5	4,1
004	Neumünster, Stadt	ha	2 281	1 398	290	97	1	381	285
		%	31,8	19,5	4,1	1,4	0,0	5,3	4,0
051	Dithmarschen	ha	8 523	4 777	947	523	136	742	230
		%	6,0	3,3	0,7	0,4	0,1	0,5	0,2
053	Herzogtum Lauenburg	ha	7 440	5 164	696	647	351	1 093	540
		%	5,9	4,1	0,6	0,5	0,3	0,9	0,4
054	Nordfriesland	ha	10 737	6 326	574	622	162	1 467	796
		%	5,2	3,0	0,3	0,3	0,1	0,7	0,4
055	Ostholstein	ha	8 354	5 622	466	575	342	2 166	1 411
		%	6,0	4,0	0,3	0,4	0,2	1,6	1,0
056	Pinneberg	ha	8 485	5 630	996	525	279	1 523	667
		%	12,8	8,5	1,5	0,8	0,4	2,3	1,0
057	Plön	ha	5 352	3 401	231	318	153	1 139	598
		%	4,9	3,1	0,2	0,3	0,1	1,1	0,6
058	Rendsburg-Eckernförde	ha	12 204	7 499	911	1 310	778	1 891	1 054
		%	5,6	3,4	0,4	0,6	0,4	0,9	0,5
059	Schleswig-Flensburg	ha	11 269	6 527	824	1 110	546	1 160	629
		%	5,4	3,2	0,4	0,5	0,3	0,6	0,3
060	Segeberg	ha	9 676	5 814	1 155	1 127	815	1 610	718
		%	7,2	4,3	0,9	0,8	0,6	1,2	0,5
061	Steinburg	ha	6 416	3 636	819	711	460	684	370
		%	6,1	3,4	0,8	0,7	0,4	0,6	0,4
062	Stormarn	ha	7 587	4 896	987	528	424	1 168	585
		%	9,9	6,4	1,3	0,7	0,6	1,5	0,8

in Hektar (ha) und ihr Anteil an der jeweiligen Landes- bzw. Kreisfläche in Prozent (%)

Verkehrsfläche		Landwirtschaftsfläche			Wald- fläche	Wasser- fläche	Flächen anderer Nutzung			Boden- fläche ins- gesamt	Siedlungs- und Verkehrs- fläche	Schl.- Nr.
ins- gesamt	darunter Straße, Weg, Platz	ins- gesamt	darunter				ins- gesamt	darunter				
			Moor	Heide				Friedhof	Unland			
in ha												
9 424	7 289	18 508	26	675	4 823	6 136	1 736	812	897	75 531	45 104	
12,5	9,7	24,5	0,0	0,9	6,4	8,1	2,3	1,1	1,2	100,0	59,7	
69 570	61 381	1 106 693	9 216	2 353	165 886	80 051	23 832	1 322	22 303	1 579 957	200 296	
4,4	3,9	70,0	0,6	0,1	10,5	5,1	1,5	0,1	1,4	100,0	12,7	
779	568	1 519	4	118	348	825	73	39	34	5 674	2 938	001
13,7	10,0	26,8	0,1	2,1	6,1	14,5	1,3	0,7	0,6	100,0	51,8	
1 745	1 422	3 564	34	2	684	1 123	174	76	87	11 865	6 393	002
14,7	12,0	30,0	0,3	0,0	5,8	9,5	1,5	0,6	0,7	100,0	53,9	
2 038	1 515	6 994	2	18	3 094	3 094	418	85	333	21 421	7 841	003
9,5	7,1	32,7	0,0	0,1	14,4	14,4	2,0	0,4	1,6	100,0	36,6	
752	631	3 054	188	2	323	200	75	48	24	7 163	3 559	004
10,5	8,8	42,6	2,6	0,0	4,5	2,8	1,0	0,7	0,3	100,0	49,7	004
5 776	5 132	109 220	432	93	5 312	7 043	5 670	94	5 544	142 809	15 522	051
4,0	3,6	76,5	0,3	0,1	3,7	4,9	4,0	0,1	3,9	100,0	10,9	
5 277	4 897	73 677	311	314	32 362	5 427	374	97	271	126 297	14 204	053
4,2	3,9	58,3	0,2	0,2	25,6	4,3	0,3	0,1	0,2	100,0	11,2	
8 874	7 469	160 554	673	544	8 674	9 164	8 190	96	8 069	208 282	21 635	054
4,3	3,6	77,1	0,3	0,3	4,2	4,4	3,9	0,0	3,9	100,0	10,4	
5 155	4 836	100 672	153	19	14 159	6 158	2 020	95	1 912	139 259	16 004	055
3,7	3,5	72,3	0,1	0,0	10,2	4,4	1,5	0,1	1,4	100,0	11,5	
3 712	3 360	41 232	98	130	5 859	4 044	1 045	110	929	66 425	14 075	056
5,6	5,1	62,1	0,1	0,2	8,8	6,1	1,6	0,2	1,4	100,0	21,2	
3 314	3 128	74 237	148	10	12 203	11 382	375	56	293	108 320	10 026	057
3,1	2,9	68,5	0,1	0,0	11,3	10,5	0,3	0,1	0,3	100,0	9,3	
9 276	7 837	157 998	3 322	503	24 970	9 584	1 390	159	1 212	218 622	24 061	058
4,2	3,6	72,3	1,5	0,2	11,4	4,4	0,6	0,1	0,6	100,0	11,0	
8 800	7 635	156 832	1 632	112	14 186	11 783	1 995	91	1 863	207 135	21 883	059
4,2	3,7	75,7	0,8	0,1	6,8	5,7	1,0	0,0	0,9	100,0	10,6	
5 977	5 655	89 365	1 100	358	23 332	2 599	756	96	651	134 441	17 670	060
4,4	4,2	66,5	0,8	0,3	17,4	1,9	0,6	0,1	0,5	100,0	13,1	
4 054	3 470	76 731	816	117	9 883	6 363	772	79	684	105 614	11 484	061
3,8	3,3	72,7	0,8	0,1	9,4	6,0	0,7	0,1	0,6	100,0	10,9	
4 040	3 824	51 043	303	12	10 497	1 262	505	102	398	76 629	13 001	062
5,3	5,0	66,6	0,4	0,0	13,7	1,6	0,7	0,1	0,5	100,0	17,0	

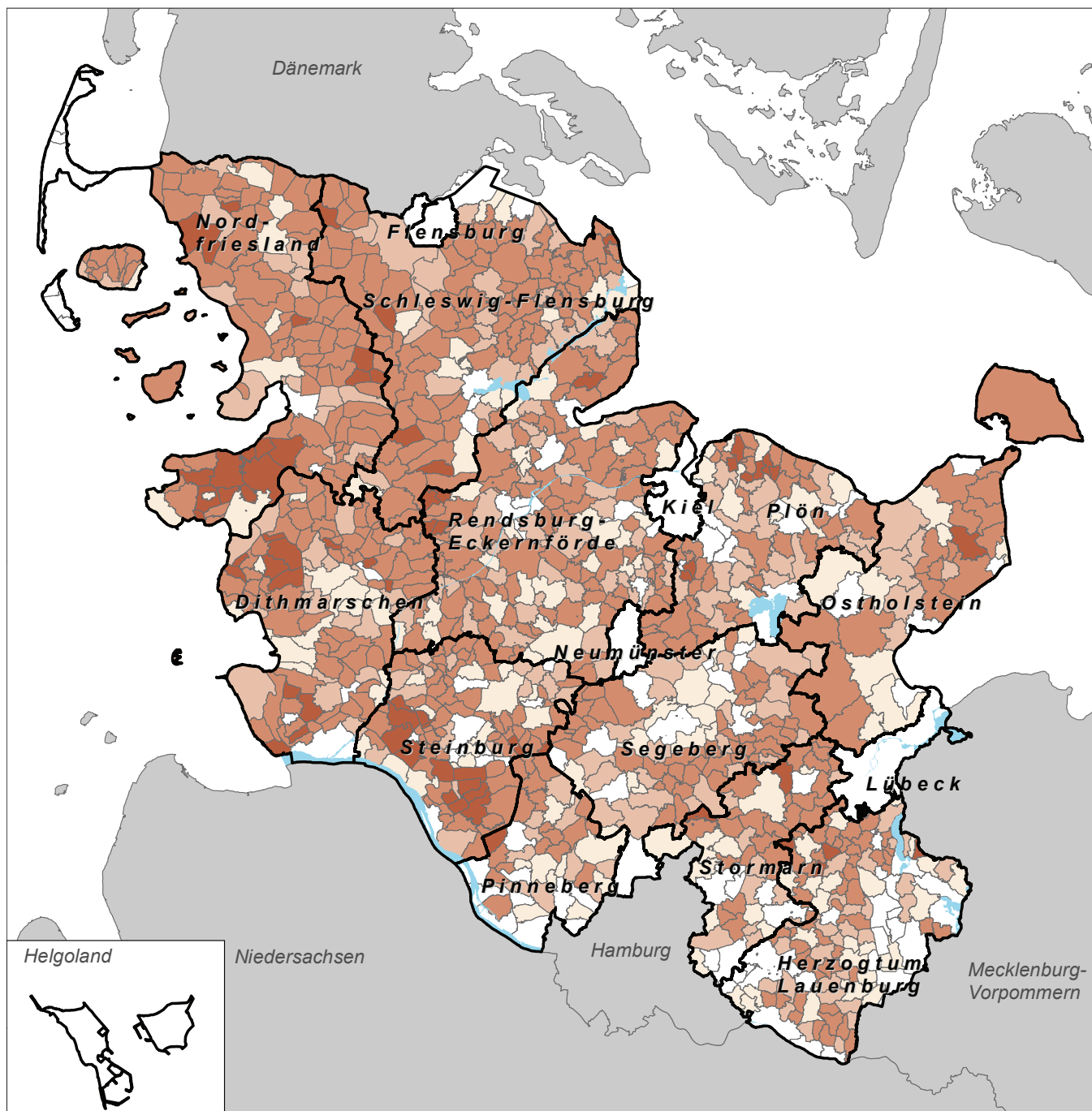
Anteil der Siedlungs- und Verkehrsfläche an der Bodenfläche der Gemeinden Schleswig-Holsteins am 31.12.2011



Anzahl der Gemeinden	Anteil an der Bodenfläche in %
71	unter 5,0
845	5,0 bis unter 15,0
127	15,0 bis unter 30,0
42	30,0 bis unter 40,0
33	40,0 und mehr

© Statistisches Amt für Hamburg und Schleswig-Holstein

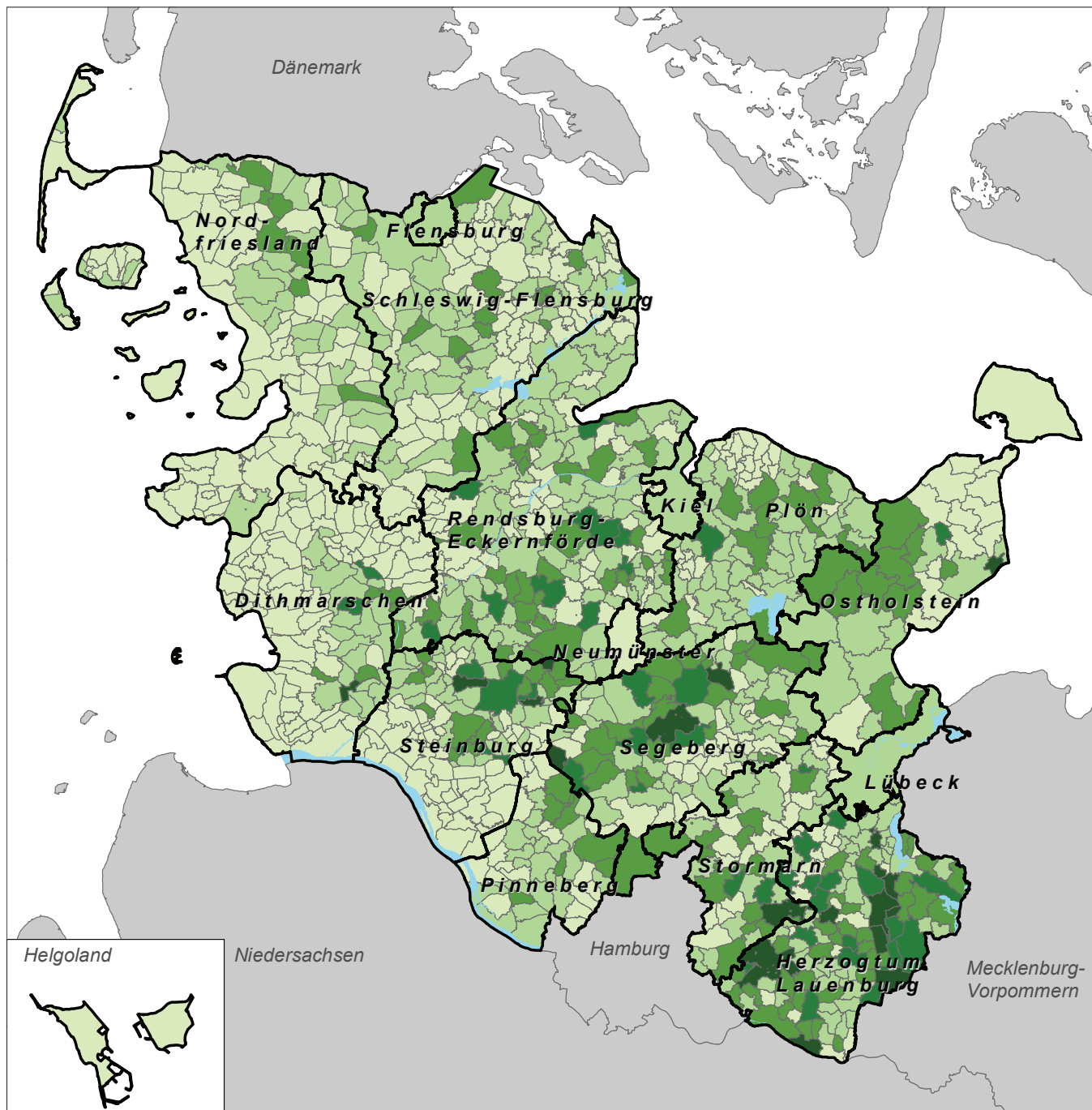
Anteil der Landwirtschaftsfläche an der Bodenfläche der Gemeinden Schleswig-Holsteins am 31.12.2011



Anzahl der Gemeinden	Anteil an der Bodenfläche in %
110	unter 50,0
153	50,0 bis unter 65,0
215	65,0 bis unter 75,0
570	75,0 bis unter 90,0
70	90,0 und mehr

© Statistisches Amt für Hamburg und Schleswig-Holstein

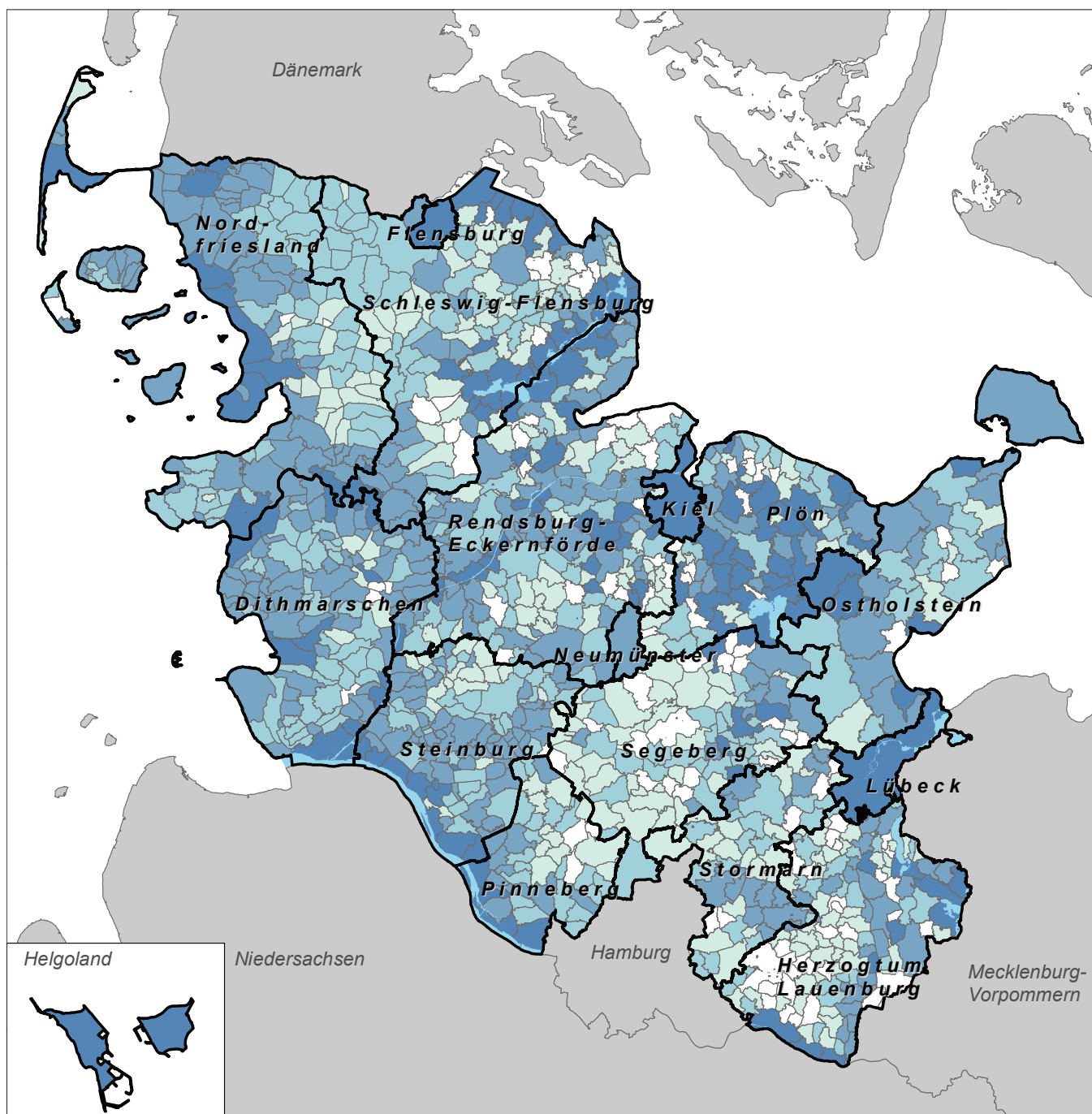
Anteil der Waldfläche an der Bodenfläche der Gemeinden Schleswig-Holsteins am 31.12.2009



Anzahl der Gemeinden	Anteil an der Bodenfläche in %
498	unter 5,0
392	5,0 bis unter 15,0
166	15,0 bis unter 30,0
43	30,0 bis unter 45,0
19	45,0 und mehr

© Statistisches Amt für Hamburg und Schleswig-Holstein

Anteil der Wasserfläche an der Bodenfläche der Gemeinden Schleswig-Holsteins am 31.12.2009



Anzahl der Gemeinden	Anteil an der Bodenfläche in %
106	unter 0,5
242	0,5 bis unter 1,0
312	1,0 bis unter 2,0
319	2,0 bis unter 7,5
139	7,5 und mehr

© Statistisches Amt für Hamburg und Schleswig-Holstein

4. Nutzungsarten der Bodenflächen in den

Schl.- Nr.	Gemeinde	Gebäude- und Freifläche			Betriebsfläche		Erholungsfläche		Verkehrsfläche	
		ins- gesamt	darunter		ins- gesamt	darunter Abbau- land	ins- gesamt	darunter Grün- anlage	ins- gesamt	darunter Straße, Weg, Platz
			Woh- nen	Ge- werbe, Industrie						
ha										
01000	Flensburg, Stadt	1 863	1 126	295	72	10	197	129	779	568
02000	Kiel, Landeshauptstadt	3 823	2 112	550	54	2	698	495	1 745	1 422
03000	Lübeck, Hansestadt	4 402	2 534	961	211	64	1 170	886	2 038	1 515
04000	Neumünster, Stadt	2 281	1 398	290	97	1	381	285	752	632
51001	Albersdorf	203	116	8	6	1	18	9	95	86
51002	Arkebek	22	15	–	3	1	0	0	37	33
51003	Averlak	43	30	1	0	–	2	1	19	18
51004	Bargenstedt	78	35	13	1	1	4	1	46	46
51005	Barkenholm	19	9	–	1	–	0	0	13	13
51006	Barlt	78	37	1	3	–	2	1	54	52
51008	Bergewörden	7	2	–	0	–	–	–	5	5
51010	Brickeln	18	9	1	–	–	3	0	43	22
51011	Brunsbüttel, Stadt	845	337	411	111	–	78	57	370	275
51012	Buchholz	62	34	0	6	4	1	0	86	51
51013	Büsum	199	138	19	8	–	36	20	83	74
51014	Büsumer Deichhausen	21	17	–	0	–	3	0	14	13
51015	Bunsoh	52	31	0	52	2	4	0	44	44
51016	Burg (Dithmarschen)	162	128	8	8	3	14	4	155	56
51017	Busenwurth	31	17	2	1	–	1	1	26	26
51019	Dellstedt	72	34	11	2	–	2	0	60	60
51020	Delve	51	29	2	3	1	5	3	49	49
51021	Diekhusen-Fahrstedt	43	29	0	0	–	2	0	27	27
51022	Dingen	46	30	1	2	–	2	1	23	20
51023	Dörpling	45	31	0	2	2	2	1	31	30
51024	Eddelak	88	54	5	1	–	4	2	34	30
51026	Eggstedt	57	36	1	3	2	2	0	43	43
51027	Elpersbüttel	78	36	2	5	–	7	5	78	73
51028	Epenwörden	55	30	1	1	–	2	1	52	47
51030	Fedderingen	26	12	0	4	–	0	0	31	31
51032	Frestedt	32	17	1	1	1	2	–	34	34
51033	Friedrichsgabekoog	15	2	–	–	–	31	–	20	20
51034	Friedrichskoog	257	133	13	8	–	20	12	142	136
51035	Gaushorn	15	11	1	2	1	0	–	21	21
51036	Glüsing	17	5	1	10	1	2	–	19	19
51037	Großenrade	39	20	–	3	2	1	0	42	41
51038	Groven	20	6	1	6	–	–	–	22	22
51039	Gudendorf	44	20	8	1	–	1	0	24	20
51043	Hedwigenkoog	36	14	0	0	–	0	0	42	42
51044	Heide, Stadt	734	467	50	20	–	54	23	276	249

Gemeinden Schleswig-Holsteins am 31.12.2011

Landwirtschaftsfläche			Wald- fläche	Wasser- fläche	Flächen anderer Nutzung			Boden- fläche insge- samt	Siedlungs- und Verkehrs- fläche	Schl.- Nr.
insgesamt	darunter				insgesamt	darunter				
	Moor	Heide				Friedhof	Unland			
ha										
1 519	4	118	348	825	73	39	34	5 674	2 938	01000
3 564	34	2	684	1 123	174	76	87	11 865	6 393	02000
6 994	2	18	3 094	3 094	418	85	333	21 421	7 841	03000
3 054	188	2	323	200	75	48	24	7 163	3 559	04000
1 084	–	0	253	16	36	3	31	1 712	324	51001
448	–	–	171	3	8	–	7	692	60	51002
676	–	–	38	110	18	–	18	907	64	51003
978	9	0	60	11	13	–	13	1 190	128	51004
416	–	–	4	11	47	–	47	511	34	51005
1 748	–	–	91	57	255	2	253	2 288	139	51006
216	–	–	3	29	5	–	5	264	12	51008
464	–	–	62	14	3	–	3	607	63	51010
2 984	–	–	48	1 919	170	9	158	6 524	1 413	51011
1 144	–	–	89	58	9	–	9	1 455	152	51012
440	–	–	2	56	25	5	20	848	330	51013
242	–	–	2	6	0	–	0	287	37	51014
783	–	–	196	31	13	–	12	1 175	150	51015
623	–	–	60	94	8	4	3	1 123	338	51016
645	–	–	–	14	290	–	290	1 009	60	51017
1 840	162	–	17	69	114	1	113	2 177	137	51019
1 191	–	–	5	133	147	1	147	1 584	108	51020
658	–	–	1	14	0	–	0	746	73	51021
580	–	4	33	11	4	–	4	702	74	51022
546	–	–	10	11	136	–	136	782	78	51023
767	–	–	8	13	7	2	6	921	128	51024
1 106	–	1	25	24	19	–	18	1 279	103	51026
1 789	–	10	42	235	783	–	783	3 017	168	51027
1 196	–	–	2	29	15	–	15	1 352	109	51028
853	24	1	21	17	18	–	18	969	61	51030
838	–	–	100	11	14	–	13	1 032	68	51032
745	–	–	1	38	10	–	10	862	67	51033
3 982	–	–	2	107	817	–	812	5 335	427	51034
476	1	–	54	6	70	–	70	645	37	51035
376	0	–	21	12	11	–	11	469	47	51036
770	–	–	166	11	8	–	8	1 040	84	51037
699	–	–	0	42	2	–	2	790	48	51038
416	–	–	110	6	1	–	1	604	71	51039
1 407	–	–	15	39	96	–	96	1 636	79	51043
1 788	65	–	179	90	57	12	45	3 197	1 095	51044

Noch: 4. Nutzungsarten der Bodenflächen in den

Schl.- Nr.	Gemeinde	Gebäude- und Freifläche		Betriebsfläche		Erholungsfläche		Verkehrsfläche		
		ins- gesamt	darunter		ins- gesamt	darunter Abbau- land	ins- gesamt	darunter Grün- anlage	ins- gesamt	darunter Straße, Weg, Platz
			Woh- nen	Ge- werbe, Industrie						
ha										
51045	Hellschen-Heringsand- Unterschaar	24	13	–	1	–	–	–	18	18
51046	Helse	68	35	1	2	–	2	0	44	43
51047	Hemme	61	28	–	1	–	2	0	71	68
51048	Hemmingstedt	208	105	65	4	–	12	2	101	83
51049	Hennstedt	139	85	5	3	1	104	3	74	74
51050	Hillgroven	14	4	0	0	–	–	–	12	12
51051	Hochdonn	71	49	2	0	–	4	1	64	25
51052	Hövede	9	3	–	8	8	–	–	11	11
51053	Hollingstedt	27	15	–	1	–	2	0	30	30
51054	Immenstedt	13	8	–	0	0	–	–	13	13
51057	Kaiser-Wilhelm-Koog	55	16	6	0	–	0	–	27	27
51058	Karolinenkoog	31	7	3	0	–	0	–	40	38
51060	Kleve	41	28	0	0	–	1	0	30	30
51061	Krempel	34	27	2	0	–	1	–	18	16
51062	Kronprinzenkoog	109	40	2	1	–	2	1	71	69
51063	Krumstedt	55	23	0	5	3	1	1	55	55
51064	Kuden	48	25	–	3	–	0	0	47	45
51065	Lehe	80	60	0	3	–	3	1	46	41
51067	Lieth	99	13	74	4	–	0	0	17	17
51068	Linden	61	34	1	7	–	3	1	44	43
51069	Lohe-Rickelshof	80	63	5	4	–	4	1	43	39
51071	Lunden	65	52	7	0	–	6	1	26	22
51072	Marne, Stadt	222	151	31	2	–	18	9	52	47
51073	Marnerdeich	18	12	1	0	–	1	0	5	5
51074	Meldorf, Stadt	309	187	52	3	–	26	10	124	110
51075	Neuenkirchen	89	39	5	0	–	1	1	88	84
51076	Neufeld	52	27	0	1	–	1	1	34	32
51077	Neufelderkoog	22	3	–	0	–	1	1	25	25
51078	Nindorf	71	49	8	19	12	4	1	38	38
51079	Norddeich	32	20	–	0	–	1	0	26	26
51080	Norderheistedt	13	4	0	–	–	0	0	12	12
51081	Norderwörden	53	20	–	2	–	1	–	74	74
51082	Nordhastedt	161	114	3	5	0	14	2	139	124
51083	Odderade	33	19	1	1	–	–	–	30	30
51084	Oesterdeichstrich	22	14	0	0	–	0	0	31	15
51085	Offenbüttel	33	18	–	2	1	2	–	40	40
51086	Osterrade	53	26	0	0	0	–	–	45	45
51087	Ostrohe	58	43	1	1	–	8	1	33	33
51088	Pahlen	74	46	3	21	16	13	0	42	42
51089	Quickborn	17	13	0	0	–	1	0	38	26
51090	Ramhusen	21	8	–	0	–	0	–	16	16
51092	Rehm-Flehde-Bargen	60	33	4	3	–	4	3	47	39
51093	Reinsbüttel	30	18	–	1	–	0	–	21	19
51096	Sankt Annen	46	21	1	1	–	0	0	46	40
51097	Sankt Michaelisdonn	191	131	17	11	–	68	9	153	93

Gemeinden Schleswig-Holsteins am 31.12.2011

Landwirtschaftsfläche			Wald- fläche	Wasser- fläche	Flächen anderer Nutzung			Boden- fläche insge- sam	Siedlungs- und Verkehrs- fläche	Schl.- Nr.
insgesamt	darunter				insgesamt	darunter				
	Moor	Heide				Friedhof	Unland			
ha										
636	–	–	0	19	3	–	3	702	43	51045
991	–	–	11	24	2	–	2	1 144	116	51046
1 486	17	–	1	31	1	1	–	1 653	135	51047
1 191	–	–	5	24	57	3	54	1 601	328	51048
1 613	1	–	42	121	96	4	92	2 193	323	51049
327	–	–	–	7	–	–	–	360	26	51050
299	–	–	54	48	5	–	5	546	140	51051
239	–	–	8	10	9	–	9	294	20	51052
767	–	–	34	22	92	–	92	974	60	51053
280	–	2	1	1	1	–	1	309	26	51054
1 030	–	–	0	25	169	–	169	1 306	82	51057
1 192	–	–	1	485	6	–	6	1 755	71	51058
1 068	–	–	14	107	20	–	20	1 281	72	51060
384	0	–	9	7	31	–	31	483	53	51061
2 389	–	–	1	43	269	3	267	2 885	185	51062
1 210	–	13	201	20	41	–	41	1 589	113	51063
857	–	–	90	63	29	–	28	1 136	98	51064
1 605	–	–	2	115	10	–	10	1 863	131	51065
326	–	–	7	9	4	–	4	466	121	51067
977	3	–	33	11	26	–	26	1 162	116	51068
378	–	–	10	9	10	1	9	539	133	51069
280	–	–	35	33	20	5	15	465	102	51071
177	–	–	0	6	5	5	0	483	299	51072
103	–	–	–	3	1	–	1	131	24	51073
1 367	–	–	9	183	104	7	97	2 125	469	51074
2 265	–	–	4	48	19	1	18	2 514	179	51075
937	–	–	0	15	1	–	1	1 041	88	51076
885	–	–	–	35	8	–	8	976	48	51077
685	–	–	34	13	9	–	9	873	121	51078
619	–	–	0	11	1	–	1	690	59	51079
400	–	–	2	6	0	–	0	433	25	51080
1 673	–	–	5	38	1	–	1	1 847	130	51081
1 697	0	–	259	93	290	3	287	2 656	320	51082
647	–	–	361	17	38	–	38	1 126	64	51083
400	–	–	0	9	1	–	1	463	53	51084
1 157	29	–	47	49	65	–	65	1 395	76	51085
1 506	24	–	57	36	11	–	11	1 709	99	51086
475	35	–	57	30	4	–	4	667	101	51087
827	–	–	10	55	39	2	37	1 080	136	51088
261	–	0	373	2	3	–	2	695	56	51089
427	–	–	3	12	0	–	0	480	37	51090
1 134	–	–	41	37	137	–	137	1 463	114	51092
607	–	–	1	22	0	–	0	683	53	51093
1 307	–	–	4	70	14	1	14	1 489	95	51096
1 702	–	23	123	34	23	2	21	2 305	425	51097

Noch: 4. Nutzungsarten der Bodenflächen in den

Schl.- Nr.	Gemeinde	Gebäude- und Freifläche			Betriebsfläche		Erholungsfläche		Verkehrsfläche	
		ins- gesamt	darunter		ins- gesamt	darunter Abbau- land	ins- gesamt	darunter Grün- anlage	ins- gesamt	darunter Straße, Weg, Platz
			Woh- nen	Ge- werbe, Industrie						
ha										
51098	Sarzbüttel	59	42	1	3	–	4	1	43	43
51099	Schafstedt	103	73	5	7	–	15	0	118	88
51100	Schalkholz	53	30	5	55	53	1	0	46	46
51102	Schlichting	41	14	0	0	–	–	–	40	40
51103	Schmedeswurth	28	7	2	0	–	–	–	19	19
51104	Schrum	8	2	–	2	0	0	–	16	16
51105	Schülp	48	22	0	–	–	1	–	30	30
51107	Stelle-Wittenwurth	39	23	1	0	–	1	1	57	50
51108	Strübbel	14	7	0	0	–	0	0	13	13
51109	Süderdeich	35	19	3	0	–	0	0	22	21
51110	Süderhastedt	59	28	0	2	1	2	0	58	57
51113	Wöhrden	97	74	3	1	–	5	1	90	86
51114	Tellingstedt	146	96	7	12	11	9	4	88	88
51117	Tielenhemme	23	13	–	0	–	2	1	23	23
51118	Trennewurth	33	17	0	1	–	0	0	24	24
51119	Volsemenhusen	57	16	2	0	–	0	0	53	48
51120	Wallen	6	2	0	0	–	0	–	7	7
51121	Warwerort	19	15	–	0	–	31	1	17	17
51122	Weddingstedt	142	92	21	2	–	4	3	99	85
51125	Welmbüttel	31	22	1	7	6	1	0	27	27
51126	Wennbüttel	13	7	–	0	–	0	0	16	13
51127	Wesselburen, Stadt	122	93	9	1	–	10	3	36	34
51128	Wesselburener Deichhausen	16	9	0	0	–	–	–	14	14
51129	Wesselburenerkoog	41	31	1	0	–	3	3	43	42
51130	Wesseln	75	53	4	3	–	3	0	21	21
51131	Westerborstel	12	5	0	0	0	1	–	10	10
51132	Westerdeichstrich	54	39	1	1	–	9	8	27	27
51133	Wiemerstedt	14	7	–	0	–	0	–	17	17
51134	Windbergen	73	36	8	3	–	3	0	61	58
51135	Wolmersdorf	28	18	1	5	–	1	0	19	19
51136	Wrohm	58	33	1	3	–	3	1	50	50
51137	Nordermeldorf	78	30	2	2	–	5	4	107	106
51138	Tensbüttel-Röst	75	26	7	7	1	2	0	121	112
51139	Süderdorf	49	17	–	4	2	0	0	54	53
51140	Oesterwurth	44	12	1	2	–	2	–	44	40
51141	Süderheistedt	47	22	0	2	–	1	1	26	26
	Dithmarschen	8 523	4 777	947	523	136	742	230	5 776	5 132
53001	Albsfelde	5	5	–	–	–	0	0	6	6
53002	Alt Mölln	61	41	15	3	1	3	3	55	55
53003	Aumühle	144	121	5	1	0	8	1	40	29
53004	Bäk	40	35	0	–	–	1	1	15	15
53005	Bälau	17	12	1	3	0	1	1	18	18
53006	Basedow	34	27	–	1	0	4	4	38	27
53007	Basthorst	23	16	–	4	3	3	3	41	40
53008	Behlendorf	31	18	1	1	–	3	2	34	29
53009	Berkenthin	78	65	2	3	–	11	6	59	59
53010	Besenthal	12	3	0	0	0	0	0	69	69

Gemeinden Schleswig-Holsteins am 31.12.2011

Landwirtschaftsfläche			Wald- fläche	Wasser- fläche	Flächen anderer Nutzung			Boden- fläche insge- samt	Siedlungs- und Verkehr- fläche	Schl.- Nr.
insgesamt	darunter				insgesamt	darunter				
	Moor	Heide				Friedhof	Unland			
ha										
977	0	–	154	52	46	1	44	1 339	111	51098
1 389	–	–	128	46	10	1	9	1 816	243	51099
1 014	58	–	37	9	35	–	34	1 250	102	51100
1 122	–	–	9	32	6	–	6	1 250	81	51102
533	–	–	0	10	1	–	1	591	47	51103
436	–	38	36	2	2	–	1	500	24	51104
818	–	–	0	30	0	–	0	927	79	51105
867	–	–	8	20	79	–	79	1 071	97	51107
403	–	–	–	9	–	–	–	440	28	51108
585	–	–	3	16	1	0	1	664	58	51109
1 320	–	0	94	17	22	2	20	1 574	122	51110
1 916	–	–	1	52	16	2	14	2 177	195	51113
1 657	1	–	33	118	47	3	44	2 110	247	51114
1 128	–	–	1	72	21	–	20	1 271	48	51117
703	–	–	–	17	0	–	0	779	58	51118
1 538	–	–	0	29	0	–	0	1 678	110	51119
163	–	–	3	6	2	–	2	186	13	51120
325	–	–	0	32	33	–	33	457	68	51121
1 311	–	–	166	19	35	3	31	1 779	250	51122
322	–	–	269	77	25	–	25	760	61	51125
299	–	1	103	17	12	–	12	459	29	51126
322	–	–	3	9	9	7	2	514	177	51127
454	–	–	0	12	11	–	11	507	30	51128
1 501	–	–	0	584	17	–	17	2 188	87	51129
265	–	–	2	5	2	–	2	376	102	51130
377	–	–	2	3	9	–	9	414	23	51131
625	–	–	0	29	4	–	4	749	91	51132
431	–	–	34	10	1	–	1	508	31	51133
1 407	–	–	66	20	97	1	94	1 731	141	51134
510	–	–	21	13	12	–	12	610	53	51135
982	–	–	11	23	14	1	13	1 145	116	51136
2 975	–	–	3	157	82	–	82	3 410	193	51137
1 406	0	–	184	34	106	–	102	1 936	205	51138
1 420	–	–	71	20	2	–	2	1 621	105	51139
1 298	–	–	1	28	0	–	0	1 419	92	51140
730	–	–	25	9	3	–	3	844	76	51141
109 220	432	93	5 312	7 043	5 670	94	5 544	142 809	15 522	
151	–	–	255	1	–	–	–	418	11	53001
429	–	0	78	14	1	–	1	644	121	53002
41	1	–	105	5	4	4	0	347	196	53003
257	–	–	112	4	0	–	0	430	57	53004
465	–	–	141	5	0	–	0	650	39	53005
562	–	–	88	17	2	–	2	747	78	53006
653	–	–	351	6	2	0	1	1 082	68	53007
681	–	–	195	80	1	0	0	1 026	69	53008
781	–	0	65	25	2	1	1	1 025	152	53009
675	–	–	497	12	0	–	0	1 265	81	53010

Noch: 4. Nutzungsarten der Bodenflächen in den

Schl.- Nr.	Gemeinde	Gebäude- und Freifläche		Betriebsfläche		Erholungsfläche		Verkehrsfläche		
		ins- gesamt	darunter		ins- gesamt	darunter Abbau- land	ins- gesamt	darunter Grün- anlage	ins- gesamt	darunter Straße, Weg, Platz
			Woh- nen	Ge- werbe, Industrie						
ha										
53011	Bliestorf	38	25	–	0	–	2	1	33	33
53012	Börnsen	149	125	6	1	0	10	6	56	53
53013	Borstorf	20	11	1	0	–	1	0	21	21
53014	Breitenfelde	91	52	10	7	7	16	10	53	53
53015	Bröthen	20	13	1	2	1	0	0	39	35
53016	Brunsmark	10	9	–	0	0	–	–	17	17
53017	Brunstorf	30	21	4	3	–	119	1	46	46
53018	Buchholz	16	16	0	4	–	3	2	27	23
53019	Buchhorst	24	7	13	21	21	1	0	26	20
53020	Büchen	246	161	36	6	1	26	14	139	104
53021	Dahmker	10	5	–	0	–	0	0	8	8
53022	Dalldorf	22	18	0	4	3	2	0	38	32
53023	Dassendorf	170	159	1	2	2	2	0	41	41
53024	Düchelsdorf	9	7	0	2	–	0	0	5	5
53025	Duvensee	38	22	1	1	0	2	1	34	34
53026	Einhaus	18	18	–	1	0	0	0	19	16
53027	Elmenhorst	79	29	23	7	2	4	2	52	52
53028	Escheburg	94	90	0	0	–	81	0	58	54
53029	Fitzen	31	19	2	14	14	6	6	31	31
53030	Fredeburg	6	2	–	0	0	0	0	32	24
53031	Fuhlenhagen	22	12	0	1	0	1	0	29	29
53032	Geesthacht, Stadt	819	478	206	99	3	87	63	256	235
53033	Giesensdorf	7	4	–	0	0	–	–	9	9
53034	Göldenitz	13	10	–	0	0	1	1	15	15
53035	Göttin	9	5	0	–	–	0	0	31	31
53036	Grabau	20	11	0	6	6	1	0	21	20
53037	Grambek	29	23	1	24	7	58	2	75	61
53038	Grinau	14	9	0	3	–	0	0	8	8
53039	Groß Boden	12	9	0	0	0	0	0	12	12
53040	Groß Disnack	7	2	0	1	–	–	–	28	28
53041	Groß Grönau	114	97	0	3	2	9	4	34	33
53042	Groß Pampau	12	5	–	28	28	1	0	12	12
53043	Groß Sarau	60	42	1	1	1	12	4	125	99
53044	Groß Schenkenberg	31	18	0	1	–	4	0	19	19
53045	Grove	15	11	–	1	0	0	0	20	17
53046	Gudow	112	65	1	67	65	7	4	151	148
53047	Gülzow	53	44	–	2	1	19	15	46	46
53048	Güster	82	70	6	3	3	34	32	45	35
53049	Hamfelde	24	22	–	2	0	0	0	16	16
53050	Hamwarde	39	37	–	6	6	2	0	26	26
53051	Harmsdorf	15	11	1	0	–	0	0	18	17
53052	Havekost	10	4	–	2	1	0	0	28	22
53053	Hohenhorn	31	20	0	0	–	11	0	22	22
53054	Hollenbek	28	21	2	0	–	0	0	25	23
53056	Hornbek	19	10	4	0	0	0	–	44	41

Gemeinden Schleswig-Holsteins am 31.12.2011

Landwirtschaftsfläche			Wald- fläche	Wasser- fläche	Flächen anderer Nutzung			Boden- fläche insge- samt	Siedlungs- und Verkehrs- fläche	Schl.- Nr.
insgesamt	darunter				insgesamt	darunter				
	Moor	Heide				Friedhof	Unland			
ha										
598	–	–	362	2	–	–	–	1 035	73	53011
457	–	0	163	5	1	–	1	842	215	53012
325	–	–	491	6	1	–	1	865	42	53013
1 026	–	–	50	10	1	1	0	1 254	161	53014
647	–	4	355	4	1	–	1	1 069	60	53015
104	–	–	298	1	–	–	–	429	27	53016
902	–	–	268	6	2	1	1	1 376	198	53017
206	–	–	33	2	2	–	2	293	50	53018
347	0	9	90	9	1	–	1	519	51	53019
1 002	–	90	220	40	7	3	3	1 685	419	53020
177	–	–	7	1	–	–	–	204	18	53021
447	1	–	53	39	1	–	1	605	64	53022
523	–	–	45	2	9	1	8	795	214	53023
269	1	–	14	1	–	–	–	301	16	53024
908	9	–	239	17	–	–	–	1 240	75	53025
200	–	–	14	1	0	–	0	253	38	53026
945	3	–	204	7	0	–	0	1 300	141	53027
544	–	18	97	14	2	–	2	891	234	53028
591	1	–	189	31	18	–	18	911	69	53029
196	–	–	770	3	0	–	0	1 009	39	53030
464	–	–	52	5	2	0	1	574	52	53031
1 066	–	70	698	256	37	23	14	3 319	1 282	53032
244	–	–	10	3	–	–	–	273	16	53033
450	–	–	28	7	1	–	1	515	29	53034
327	–	10	147	6	–	–	–	521	40	53035
330	–	–	28	3	1	–	1	410	43	53036
242	17	9	783	54	1	1	–	1 266	180	53037
228	–	–	19	1	1	–	1	274	25	53038
239	–	–	2	4	0	–	0	270	25	53039
225	–	–	329	7	2	–	2	599	36	53040
259	–	–	58	9	3	0	3	490	159	53041
340	0	–	34	4	1	–	1	432	24	53042
1 276	1	7	191	43	0	–	0	1 708	197	53043
549	–	–	39	8	1	–	1	652	55	53044
445	–	–	43	2	2	–	2	528	36	53045
2 018	72	23	1 723	142	5	1	4	4 226	273	53046
1 018	–	–	558	8	3	1	2	1 707	120	53047
334	–	0	124	148	8	1	7	778	162	53048
250	3	0	42	11	2	–	2	347	42	53049
492	–	3	101	2	1	1	0	668	68	53050
273	–	1	47	3	0	–	0	357	34	53051
497	2	1	51	2	–	–	–	591	40	53052
589	–	–	31	2	6	0	6	693	65	53053
624	–	–	37	4	3	–	3	721	53	53054
346	7	7	159	19	2	–	2	589	63	53056

Noch: 4. Nutzungsarten der Bodenflächen in den

Schl.- Nr.	Gemeinde	Gebäude- und Freifläche		Betriebsfläche		Erholungsfläche		Verkehrsfläche		
		ins- gesamt	darunter		ins- gesamt	darunter Abbau- land	ins- gesamt	darunter Grün- anlage	ins- gesamt	darunter Straße, Weg, Platz
			Woh- nen	Ge- werbe, Industrie						
ha										
53057	Horst	25	20	–	1	1	4	3	32	25
53058	Juliusburg	11	6	1	1	1	0	0	21	21
53059	Kankelau	12	9	–	–	–	0	0	18	18
53060	Kasseburg	28	20	1	3	3	–	–	56	56
53061	Kastorf	62	40	8	2	–	3	3	24	21
53062	Kittlitz	33	16	–	4	3	1	1	32	32
53064	Klein Pampau	33	25	2	1	–	3	3	15	15
53066	Klein Zecher	23	13	0	0	–	0	0	20	20
53067	Klempau	41	24	–	8	4	3	1	35	35
53068	Klinkrade	28	18	–	–	–	2	1	24	24
53069	Koberg	37	26	2	–	–	2	2	30	30
53070	Köthel	14	11	–	0	0	1	–	6	6
53071	Kollow	35	32	0	0	0	3	1	22	22
53072	Kröppelshagen-Fahrendorf	54	47	0	0	–	3	0	40	40
53073	Krüzen	21	12	0	4	3	3	3	37	37
53074	Krukow	16	8	–	5	5	–	–	27	27
53075	Krummesse	55	46	1	0	–	6	1	17	17
53076	Kuddewörde	61	53	1	5	5	2	1	39	39
53077	Kühsen	20	14	1	3	1	0	0	27	27
53078	Kulpin	14	12	–	0	0	1	1	13	13
53079	Labenz	40	25	0	1	–	2	2	19	18
53080	Langenlehsten	19	8	0	2	1	1	–	72	72
53081	Lankau	35	22	1	2	1	6	4	64	61
53082	Lanze	17	7	1	24	24	7	1	35	22
53083	Lauenburg/Elbe, Stadt	309	209	62	16	11	27	22	97	81
53084	Lehmrade	25	21	0	1	–	11	11	52	52
53085	Linau	53	39	1	3	2	8	2	33	33
53086	Lüchow	13	8	–	1	–	0	0	11	11
53087	Lütau	37	21	2	2	–	1	0	41	41
53088	Mechow	12	8	–	2	2	3	0	10	10
53089	Möhnsen	33	19	6	2	–	1	–	47	43
53090	Mölln, Stadt	525	332	82	18	14	45	31	185	173
53091	Mühlenrade	11	6	0	2	1	1	0	14	14
53092	Müssen	64	42	1	4	4	6	2	59	37
53093	Mustin	44	34	1	1	0	3	1	31	31
53094	Niendorf bei Berkenthin	13	9	–	0	–	1	1	18	18
53095	Niendorf/Stecknitz	33	22	0	0	0	5	5	22	22
53096	Nusse	47	36	0	4	1	2	–	26	26
53097	Panten	49	36	3	10	8	2	1	42	42
53098	Pogeez	24	21	0	3	–	–	–	26	21
53099	Poggensee	15	12	–	0	–	0	0	18	18
53100	Ratzeburg, Stadt	389	268	29	15	11	59	45	137	119
53101	Ritzerau	21	17	–	0	0	2	2	25	25
53102	Römnitz	6	2	–	–	–	7	7	9	9
53103	Rondeshagen	48	36	–	21	–	3	3	25	25

Gemeinden Schleswig-Holsteins am 31.12.2011

Landwirtschaftsfläche			Wald- fläche	Wasser- fläche	Flächen anderer Nutzung			Boden- fläche insge- samt	Siedlungs- und Verkehrs- fläche	Schl.- Nr.
insgesamt	darunter				insgesamt	darunter				
	Moor	Heide				Friedhof	Unland			
ha										
812	7	–	291	22	7	–	7	1 193	62	53057
472	–	–	91	6	0	–	–	604	33	53058
367	1	–	18	3	2	–	2	421	31	53059
573	–	–	126	4	0	–	–	789	84	53060
571	–	–	24	3	–	–	–	690	91	53061
1 112	3	–	395	196	1	–	1	1 773	67	53062
303	–	–	58	4	0	–	0	417	51	53064
779	–	–	79	6	5	–	5	911	43	53066
794	–	–	98	26	1	–	1	1 007	83	53067
669	1	–	11	6	0	–	–	740	54	53068
713	25	–	404	11	1	–	1	1 198	69	53069
113	–	0	10	7	1	1	0	152	22	53070
629	–	–	127	6	–	–	–	821	59	53071
500	–	–	234	5	1	–	1	837	98	53072
684	–	–	67	7	3	–	3	825	61	53073
575	–	–	167	4	0	–	0	794	43	53074
226	–	–	19	5	6	1	5	335	80	53075
566	0	–	54	5	2	1	1	734	104	53076
578	–	–	85	15	0	–	0	728	48	53077
534	–	–	37	6	1	–	1	607	29	53078
503	–	–	4	6	0	–	0	575	62	53079
714	11	34	1 524	6	–	–	–	2 337	93	53080
1 089	–	3	630	87	0	–	0	1 912	106	53081
753	–	–	20	46	4	–	4	905	59	53082
347	–	0	33	118	8	6	2	954	444	53083
504	1	5	441	103	3	–	3	1 140	89	53084
792	0	–	41	31	5	–	4	966	95	53085
427	–	–	6	4	0	–	0	462	25	53086
897	–	–	138	7	1	1	1	1 124	82	53087
402	1	–	10	4	0	–	0	443	25	53088
598	1	–	61	4	0	–	0	747	84	53089
279	9	2	1 273	170	11	9	1	2 505	768	53090
312	–	–	30	3	0	–	0	374	28	53091
832	–	–	163	16	3	1	2	1 146	129	53092
886	1	–	145	78	1	1	–	1 188	79	53093
309	–	–	48	9	1	–	1	399	32	53094
616	–	–	161	3	0	0	–	841	61	53095
480	–	0	47	12	3	3	0	622	82	53096
1 121	13	5	121	16	21	–	21	1 383	95	53097
362	–	–	35	1	0	–	0	451	52	53098
371	–	2	137	2	2	–	2	544	34	53099
611	44	–	209	1 592	17	7	10	3 029	595	53100
570	–	–	447	45	0	–	0	1 111	48	53101
335	–	–	153	5	0	–	0	515	23	53102
772	–	–	76	7	–	–	–	951	97	53103

Noch: 4. Nutzungsarten der Bodenflächen in den

Schl.- Nr.	Gemeinde	Gebäude- und Freifläche			Betriebsfläche		Erholungsfläche		Verkehrsfläche	
		ins- gesamt	darunter		ins- gesamt	darunter Abbau- land	ins- gesamt	darunter Grün- anlage	ins- gesamt	darunter Straße, Weg, Platz
			Woh- nen	Ge- werbe, Industrie						
ha										
53104	Roseburg	42	28	1	7	6	3	3	53	47
53105	Sachsenwald (Forstgutsbez.),gemfr.G.	5	1	4	2	2	0	0	244	223
53106	Sahms	18	13	–	6	5	2	0	21	20
53107	Salem	64	43	1	3	2	34	28	72	72
53108	Sandesneben	61	46	1	1	0	10	7	23	23
53109	Schiphorst	30	18	0	0	–	1	1	21	21
53110	Schmilau	41	28	0	2	–	5	0	56	50
53111	Schnakenbek	45	36	–	2	2	12	11	40	39
53112	Schönberg	70	48	5	1	0	3	1	39	39
53113	Schretstaken	29	20	–	1	–	1	0	21	21
53114	Schürensöhlen	10	6	0	–	–	0	0	9	9
53115	Schulendorf	31	23	0	0	–	1	1	40	40
53116	Schwarzenbek, Stadt	365	230	71	7	2	46	38	114	99
53117	Seedorf	55	46	0	3	1	4	2	37	37
53118	Siebenbäumen	35	21	1	2	–	2	1	26	26
53119	Siebeneichen	12	10	0	0	0	6	1	26	21
53120	Sierksrade	17	14	0	2	0	1	–	12	12
53121	Sirksfelde	15	11	0	16	15	1	1	23	23
53122	Steinhorst	29	21	0	7	–	5	1	27	27
53123	Sterley	67	38	3	5	2	3	3	68	59
53124	Stubben	25	14	–	0	–	1	1	16	16
53125	Talkau	25	20	1	2	–	2	0	20	20
53126	Tramm	23	12	2	0	–	0	0	34	33
53127	Walksfelde	11	10	0	1	–	0	0	6	6
53128	Wangelau	13	6	–	4	1	1	1	17	17
53129	Wentorf bei Hamburg	306	233	41	2	0	119	64	75	72
53130	Wentorf (Amt Sandesneben)	38	25	1	0	–	4	1	18	18
53131	Wiershop	15	13	–	34	5	1	1	17	17
53132	Witzeeze	42	35	0	0	0	9	8	49	43
53133	Wohltorf	138	129	0	1	–	12	4	45	40
53134	Woltersdorf	29	20	1	16	16	0	0	32	27
53135	Worth	18	11	2	–	–	–	–	17	17
53136	Ziethen	43	28	4	0	–	2	0	39	38
	Herzogtum Lauenburg	7 440	5 164	696	647	351	1 093	540	5 277	4 897
54001	Achtrup	129	66	2	5	–	5	1	101	94
54002	Ahrenshöft	35	19	3	68	43	5	–	33	33
54003	Ahrenviöl	40	16	3	1	–	1	0	29	29
54004	Ahrenviölfeld	23	9	1	0	–	1	0	29	24
54005	Alkersum	35	16	3	3	1	3	2	40	40
54006	Almdorf	30	24	1	1	–	0	0	30	26
54007	Arlewatt	25	13	1	21	20	4	2	15	15
54009	Aventoft	50	29	1	0	–	1	1	44	44
54010	Bargum	138	35	1	1	–	16	15	76	69
54011	Behrendorf	47	17	1	4	–	2	1	49	49

Gemeinden Schleswig-Holsteins am 31.12.2011

Landwirtschaftsfläche			Wald- fläche	Wasser- fläche	Flächen anderer Nutzung			Boden- fläche insge- samt	Siedlungs- und Verkehrs- fläche	Schl.- Nr.
insgesamt	darunter				insgesamt	darunter				
	Moor	Heide				Friedhof	Unland			
ha										
831	1	0	673	12	1	–	1	1 623	99	53104
131	8	–	5 435	16	16	–	16	5 849	249	53105
500	1	1	42	3	4	0	4	594	42	53106
1 207	0	0	912	191	27	0	26	2 511	172	53107
510	–	–	3	2	3	3	0	613	98	53108
692	–	–	68	2	0	–	0	815	52	53109
777	1	0	246	26	2	0	2	1 155	104	53110
394	–	–	649	155	4	1	3	1 302	98	53111
880	0	–	462	13	10	–	10	1 478	113	53112
579	0	–	213	3	–	–	–	847	52	53113
240	–	–	12	1	2	–	2	275	20	53114
840	0	–	212	12	2	–	2	1 139	72	53115
294	1	–	314	6	8	4	4	1 156	535	53116
1 148	0	0	624	916	2	1	1	2 789	99	53117
783	0	–	25	5	5	1	4	882	66	53118
384	–	0	29	8	2	1	1	468	46	53119
341	–	–	24	3	0	–	0	400	31	53120
438	26	–	360	9	1	–	1	863	39	53121
958	1	–	582	28	0	–	0	1 637	69	53122
1 361	–	–	600	34	2	1	1	2 139	141	53123
474	–	–	5	2	–	–	–	524	42	53124
341	–	–	95	3	0	0	–	488	49	53125
375	3	6	235	6	0	0	0	675	57	53126
314	–	–	16	1	0	–	0	351	19	53127
541	–	–	69	6	0	–	–	652	35	53128
88	–	–	76	7	14	14	0	687	515	53129
427	–	–	5	8	–	–	–	499	59	53130
419	–	–	23	2	4	–	4	515	63	53131
718	–	–	156	65	8	0	8	1 046	100	53132
222	–	–	170	7	2	–	2	597	196	53133
573	–	2	130	8	1	–	1	790	61	53134
532	–	–	36	4	–	–	–	607	35	53135
680	32	–	329	23	1	1	0	1 118	85	53136
73 677	311	314	32 362	5 427	374	97	271	126 297	14 204	
2 634	0	8	59	51	7	1	6	2 990	240	54001
669	–	–	31	22	16	–	15	879	99	54002
925	7	–	5	9	1	–	1	1 011	72	54003
658	63	–	11	6	0	–	0	729	54	54004
795	0	–	4	27	1	–	1	907	79	54005
486	–	–	8	14	1	–	1	570	61	54006
462	–	–	3	24	4	–	4	557	44	54007
1 041	0	–	139	130	42	0	42	1 447	96	54009
1 313	–	4	131	53	1	0	1	1 729	232	54010
1 391	–	–	13	16	6	–	6	1 529	102	54011

Noch: 4. Nutzungsarten der Bodenflächen in den

Schl.- Nr.	Gemeinde	Gebäude- und Freifläche		Betriebsfläche		Erholungsfläche		Verkehrsfläche		
		ins- gesamt	darunter		ins- gesamt	darunter Abbau- land	ins- gesamt	darunter Grün- anlage	ins- gesamt	darunter Straße, Weg, Platz
			Woh- nen	Ge- werbe, Industrie						
ha										
54012	Bohmstedt	53	27	2	2	0	1	0	60	60
54013	Bondelum	20	7	0	0	0	0	0	30	27
54014	Bordelum	148	97	3	10	1	20	14	152	139
54015	Borgsum	29	16	1	3	3	2	2	24	24
54016	Bosbüll	22	8	0	1	–	0	0	25	21
54017	Braderup	56	36	2	4	–	2	1	48	48
54018	Bramstedtlund	78	10	1	13	11	1	1	41	41
54019	Bredstedt, Stadt	216	144	32	7	–	25	14	82	72
54020	Brekum	125	91	7	2	0	13	7	61	56
54022	Dagebüll	113	58	5	4	–	6	3	156	145
54023	Drage	48	31	3	3	–	2	2	40	33
54024	Dreisdorf	89	49	7	2	–	5	1	73	73
54025	Dunsum	10	4	–	0	–	1	1	12	12
54026	Elisabeth-Sophien-Koog	11	2	0	0	–	2	2	14	14
54027	Eilhöft	19	7	–	0	–	1	–	25	25
54032	Fresendelf	13	9	3	0	0	1	0	10	10
54033	Friedrichstadt, Stadt	87	48	12	5	–	26	23	45	33
54034	Friedrich-Wilhelm-Lübke-Koog	43	8	2	7	–	0	–	33	33
54035	Garding, Kirchspiel	44	22	0	2	–	3	3	40	37
54036	Garding, Stadt	102	80	4	5	–	9	5	29	25
54037	Goldebek	33	14	1	1	–	1	0	34	34
54038	Goldelund	38	15	–	0	–	2	1	47	47
54039	Gröde	1	0	–	–	–	0	0	0	0
54040	Grothusenkoog	9	2	0	–	–	–	–	10	10
54041	Haselund	70	32	6	2	–	2	1	49	49
54042	Hattstedt	105	90	3	4	–	12	2	51	42
54043	Hattstedtermarsch	43	20	0	2	–	0	–	65	52
54045	Högel	45	16	1	0	0	2	1	51	51
54046	Hörnum (Sylt)	56	42	1	3	–	74	7	29	26
54048	Holm	11	4	1	–	–	1	1	15	13
54050	Hallig Hooge	5	3	0	2	–	4	3	13	13
54052	Horstedt	56	28	3	2	–	2	1	56	56
54054	Hude	21	12	0	1	–	1	0	14	14
54055	Humptrup	79	43	2	0	0	2	1	67	60
54056	Husum, Stadt	820	493	88	5	–	147	115	277	232
54057	Immenstedt	37	21	–	1	–	2	1	50	50
54059	Joldelund	65	31	1	1	1	3	2	63	63
54061	Kampen (Sylt)	137	117	1	2	–	8	7	48	47
54062	Karlum	26	14	0	7	0	2	–	71	71
54063	Katharinenheerd	16	11	0	0	–	0	0	22	17
54065	Klanxbüll	55	38	0	20	–	1	1	76	39
54068	Klixbüll	79	49	1	8	–	4	1	93	70
54070	Koldenbüttel	61	41	0	0	–	4	2	67	42
54071	Kolkerheide	7	3	–	–	–	0	0	6	6
54072	Kotzenbüll	20	12	–	0	–	5	5	25	23

Gemeinden Schleswig-Holsteins am 31.12.2011

Landwirtschaftsfläche			Wald- fläche	Wasser- fläche	Flächen anderer Nutzung			Boden- fläche insge- sam	Siedlungs- und Verkehrs- fläche	Schl.- Nr.
insgesamt	darunter				insgesamt	darunter				
	Moor	Heide				Friedhof	Unland			
ha										
1 015	2	–	174	22	8	–	8	1 335	116	54012
803	–	–	48	14	3	–	3	918	50	54013
2 832	–	18	228	69	11	1	10	3 471	330	54014
473	–	–	4	10	5	–	4	551	56	54015
571	–	–	2	13	0	–	0	633	48	54016
1 040	0	–	154	29	1	0	1	1 335	111	54017
1 181	–	0	45	24	1	0	1	1 385	123	54018
550	–	–	70	20	6	3	3	975	332	54019
768	–	–	21	10	7	3	4	1 006	203	54020
2 916	–	–	3	471	23	1	23	3 692	280	54022
1 340	–	–	11	187	4	–	4	1 633	93	54023
1 357	–	4	222	18	4	1	3	1 770	169	54024
225	–	–	4	11	10	–	10	272	23	54025
466	–	–	–	15	10	–	10	518	27	54026
701	–	–	13	21	1	–	1	782	45	54027
211	0	–	11	8	6	–	6	260	24	54032
156	–	–	1	73	9	2	7	403	165	54033
1 205	–	–	0	60	0	–	0	1 349	83	54034
1 367	0	–	11	21	0	–	0	1 489	90	54035
153	–	–	2	2	3	3	0	306	148	54036
914	–	–	23	12	0	–	0	1 018	68	54037
1 050	1	2	44	18	2	–	2	1 202	88	54038
188	–	–	–	6	57	0	57	252	1	54039
299	–	–	–	8	2	–	2	327	18	54040
1 108	11	0	8	17	22	–	22	1 279	123	54041
494	–	1	29	5	2	1	0	700	173	54042
2 157	0	–	1	860	398	–	398	3 526	111	54043
1 434	–	–	67	27	1	–	1	1 628	98	54045
1	–	–	–	3	399	–	399	564	161	54046
356	–	–	7	11	0	–	0	400	27	54048
510	–	–	–	38	5	0	5	578	25	54050
885	–	0	50	9	108	–	108	1 170	117	54052
290	–	–	13	13	3	–	3	354	36	54054
1 349	–	1	79	108	15	1	14	1 699	148	54055
1 075	–	1	123	53	81	13	67	2 581	1 262	54056
1 103	28	–	157	15	96	–	96	1 461	90	54057
1 669	–	1	92	12	7	1	6	1 912	133	54059
206	–	102	53	53	336	–	336	842	194	54061
886	1	1	429	22	2	0	2	1 446	107	54062
791	–	–	1	10	0	0	0	840	39	54063
878	–	–	6	27	1	1	0	1 063	153	54065
1 511	0	–	12	29	8	1	6	1 744	186	54068
2 305	–	–	4	95	44	0	44	2 580	132	54070
186	–	–	7	1	3	–	3	210	13	54071
710	–	–	3	14	1	1	–	777	51	54072

Noch: 4. Nutzungsarten der Bodenflächen in den

Schl.- Nr.	Gemeinde	Gebäude- und Freifläche			Betriebsfläche		Erholungsfläche		Verkehrsfläche	
		ins- gesamt	darunter		ins- gesamt	darunter Abbau- land	ins- gesamt	darunter Grün- anlage	ins- gesamt	darunter Straße, Weg, Platz
			Woh- nen	Ge- werbe, Industrie						
ha										
54073	Ladelund	103	52	2	34	7	8	2	74	74
54074	Langeneß	26	20	1	0	–	1	0	20	18
54075	Langenhorn	238	140	17	4	1	56	50	225	213
54076	Leck	333	216	14	13	4	29	14	396	153
54077	Lexgaard	7	4	–	–	–	–	–	11	11
54078	List	124	91	2	5	–	22	4	60	59
54079	Löwenstedt	100	21	46	8	4	4	1	76	76
54080	Lütjenholm	29	16	–	–	–	1	1	39	39
54083	Midlum	25	13	1	0	–	1	0	31	31
54084	Mildstedt	141	108	9	6	–	16	10	55	49
54085	Nebel	101	87	4	2	–	13	2	39	39
54086	Neukirchen	117	60	6	5	–	7	2	119	113
54087	Nieblum	76	61	1	0	–	48	7	46	46
54088	Niebüll, Stadt	421	236	53	11	–	50	35	206	165
54089	Norddorf auf Amrum	39	28	1	1	–	4	1	18	18
54090	Norderfriedrichskoog	14	2	–	–	–	–	–	18	18
54091	Nordstrand	201	115	14	6	–	11	6	136	133
54092	Norstedt	36	11	0	1	–	1	1	42	42
54093	Ockholm	42	24	3	0	–	1	0	66	64
54094	Oevenum	28	15	0	2	–	2	2	42	42
54095	Oldenswort	112	66	2	2	–	5	2	113	101
54096	Oldersbek	43	23	1	4	–	1	0	46	45
54097	Olderup	41	14	11	1	–	8	0	32	32
54098	Oldsum	40	22	2	1	–	5	5	60	60
54099	Ostenfeld (Husum)	94	55	3	4	–	18	8	86	86
54100	Osterhever	48	24	0	0	–	37	37	63	50
54101	Oster-Ohrstedt	55	24	6	4	–	4	1	49	42
54103	Pellworm	132	69	5	6	–	8	4	88	83
54104	Poppenbüll	38	13	–	0	–	5	5	41	41
54105	Ramstedt	32	22	0	1	–	3	2	21	18
54106	Rantrum	93	57	5	10	0	9	2	67	63
54108	Reußenköge	78	16	6	15	–	0	0	88	88
54109	Risum-Lindholm	246	149	15	20	–	11	3	179	169
54110	Rodenäs	50	32	2	5	–	2	1	59	58
54113	Sankt Peter-Ording	304	230	6	8	3	94	32	139	128
54116	Schwabstedt	70	52	2	2	–	7	4	68	66
54118	Schwesing	57	35	0	9	–	48	1	62	58
54119	Seeth	47	24	0	1	–	77	73	47	44
54120	Simonsberg	54	35	0	1	–	14	10	47	47
54121	Sönnebüll	21	13	0	1	0	0	0	19	19
54123	Sollwitt	31	10	0	0	–	0	0	37	37
54124	Sprakebüll	29	12	–	2	–	2	1	33	31
54125	Stadum	119	44	8	8	–	27	1	80	80
54126	Stedesand	67	34	2	3	–	2	0	60	49
54128	Struckum	62	40	6	2	–	4	3	46	42

Gemeinden Schleswig-Holsteins am 31.12.2011

Landwirtschaftsfläche			Wald- fläche	Wasser- fläche	Flächen anderer Nutzung			Boden- fläche insge- sam	Siedlungs- und Verkehrs- fläche	Schl.- Nr.
insgesamt	darunter				insgesamt	darunter				
	Moor	Heide				Friedhof	Unland			
ha										
2 006	0	–	138	44	3	1	1	2 409	212	54073
1 000	–	–	–	65	46	–	46	1 157	46	54074
3 760	2	0	332	116	11	1	9	4 740	523	54075
1 649	12	0	467	59	35	2	32	2 979	768	54076
399	3	3	97	6	4	–	4	524	18	54077
103	–	2	4	14	1 516	10	1 506	1 847	220	54078
1 585	31	28	142	32	16	–	16	1 962	184	54079
754	–	2	224	24	1	–	1	1 071	69	54080
713	–	–	3	33	45	–	44	850	57	54083
572	–	1	68	7	6	2	4	871	219	54084
454	–	47	150	4	432	1	428	1 196	157	54085
2 571	130	–	65	238	35	0	35	3 158	249	54086
514	–	2	64	10	29	2	27	786	172	54087
2 154	–	–	32	180	9	4	5	3 063	691	54088
131	–	9	25	8	364	–	364	590	62	54089
487	–	–	–	6	6	–	6	531	32	54090
4 070	–	–	8	524	764	2	762	5 721	356	54091
1 141	–	0	119	7	2	–	2	1 350	80	54092
1 266	–	–	1	475	13	0	13	1 864	109	54093
941	–	–	15	43	13	–	13	1 087	74	54094
4 146	–	–	8	174	23	1	22	4 584	233	54095
956	1	–	14	10	6	–	6	1 082	96	54096
874	–	1	6	8	23	1	23	994	82	54097
1 115	–	–	6	43	61	–	61	1 331	105	54098
2 114	17	–	401	42	9	1	7	2 767	203	54099
1 632	–	–	2	22	42	0	42	1 846	149	54100
882	–	–	126	8	1	–	1	1 129	113	54101
3 359	48	–	1	79	71	2	69	3 744	235	54103
1 444	–	–	2	18	4	0	3	1 552	85	54104
448	–	–	22	13	2	–	2	542	57	54105
1 138	–	–	31	13	8	–	5	1 369	179	54106
3 613	–	–	0	596	201	–	201	4 591	181	54108
2 996	1	1	23	122	5	2	3	3 603	458	54109
1 620	–	–	2	143	103	–	102	1 984	116	54110
1 602	–	2	100	50	535	2	532	2 832	546	54113
1 452	205	–	257	71	36	1	35	1 964	148	54116
1 119	–	21	123	9	136	1	134	1 563	178	54118
1 095	15	16	9	71	9	–	9	1 356	171	54119
1 477	–	–	1	80	36	0	36	1 709	116	54120
367	–	–	2	2	18	–	18	429	41	54121
888	–	–	100	10	29	–	29	1 095	69	54123
940	7	–	111	19	0	–	0	1 137	66	54124
1 370	0	1	339	30	0	–	0	1 974	235	54125
1 323	–	–	3	59	1	–	1	1 519	133	54126
756	1	–	2	19	1	–	1	892	114	54128

Noch: 4. Nutzungsarten der Bodenflächen in den

Schl.- Nr.	Gemeinde	Gebäude- und Freifläche			Betriebsfläche		Erholungsfläche		Verkehrsfläche	
		ins- gesamt	darunter		ins- gesamt	darunter Abbau- land	ins- gesamt	darunter Grün- anlage	ins- gesamt	darunter Straße, Weg, Platz
			Woh- nen	Ge- werbe, Industrie						
ha										
54129	Süderende	17	7	0	0	–	3	1	12	12
54130	Süderhöft	3	1	–	1	–	2	2	12	12
54131	Süderlügum	159	95	8	6	–	10	2	141	134
54132	Südermarsch	18	8	1	0	–	8	8	144	135
54134	Tating	101	69	1	2	–	9	8	96	81
54135	Tetenbüll	92	45	1	0	–	6	5	94	93
54136	Tinningstedt	27	12	0	0	–	1	–	79	25
54138	Tönning, Stadt	215	148	14	5	–	52	41	163	139
54140	Tümlauer Koog	22	10	0	0	–	2	1	17	17
54141	Uelvesbüll	36	19	1	0	–	1	1	28	28
54142	Uphusum	29	20	1	1	–	0	0	34	30
54143	Utersum	41	26	0	3	–	4	3	26	26
54144	Viöl	108	56	4	33	30	7	4	73	73
54145	Vollerwiek	33	19	0	–	–	1	0	13	13
54146	Vollstedt	16	7	1	2	–	1	1	27	27
54148	Welt	33	20	–	–	–	0	0	35	35
54149	Wenningstedt-Braderup (Sylt)	141	125	1	6	5	38	17	44	44
54150	Westerhever	35	21	1	0	–	1	1	78	32
54152	Wester-Ohrstedt	70	36	2	3	–	1	1	67	56
54154	Westre	50	22	1	5	–	3	0	64	64
54156	Winnert	56	28	3	5	–	2	1	54	52
54157	Wisch	9	5	–	0	0	1	1	12	10
54158	Witsum	9	7	–	–	–	0	0	6	6
54159	Wittbek	58	26	1	6	1	1	–	58	58
54160	Wittdün auf Amrum	29	22	1	1	–	8	7	17	11
54161	Witzwort	89	48	6	0	–	3	1	91	77
54162	Wobbenbüll	30	26	–	–	–	1	0	8	8
54163	Wrixum	30	23	0	1	–	5	2	33	33
54164	Wyk auf Föhr, Stadt	180	126	7	6	0	22	10	87	64
54165	Galmsbüll	82	43	1	4	–	2	2	134	130
54166	Emmelsbüll-Horsbüll	119	67	5	27	–	10	8	135	126
54167	Enge-Sande	195	52	6	2	–	6	3	88	86
54168	Sylt	665	500	37	56	26	154	74	807	306
	Nordfriesland	10 737	6 326	574	622	162	1 467	796	8 874	7 469
55001	Ahrensbök	389	227	31	38	28	38	29	248	247
55002	Altenkrempe	74	50	0	14	1	16	12	93	84
55004	Bad Schwartau, Stadt	447	331	35	17	14	61	43	159	152
55006	Beschendorf	33	28	0	1	0	0	0	45	39
55007	Bosau	220	144	0	8	8	46	17	151	151
55010	Dahme	82	71	0	0	0	30	25	41	41
55011	Damlos	36	28	0	0	0	2	1	45	42
55012	Eutin, Stadt	571	368	42	18	11	92	68	243	225
55014	Göhl	70	38	2	13	0	10	7	36	33
55015	Gremersdorf	108	53	6	36	14	38	36	134	134

Gemeinden Schleswig-Holsteins am 31.12.2011

Landwirtschaftsfläche			Wald- fläche	Wasser- fläche	Flächen anderer Nutzung			Boden- fläche insge- samt	Siedlungs- und Verkehrs- fläche	Schl.- Nr.
insgesamt	darunter				insgesamt	darunter				
	Moor	Heide				Friedhof	Unland			
ha										
215	–	–	6	5	1	1	0	259	33	54129
197	–	–	18	20	7	–	7	260	18	54130
1 672	32	65	612	57	2	0	2	2 659	316	54131
2 569	–	–	33	87	164	–	164	3 023	170	54132
2 596	–	–	5	59	83	1	82	2 949	209	54134
3 317	–	–	2	121	16	0	16	3 648	193	54135
727	–	0	44	14	0	–	0	891	106	54136
2 720	31	1	314	783	189	3	186	4 441	438	54138
549	–	–	0	17	12	–	12	620	41	54140
937	–	–	1	14	6	0	5	1 023	66	54141
564	1	–	17	44	17	–	17	706	64	54142
384	0	–	28	16	24	–	23	526	73	54143
1 626	–	–	19	24	5	2	4	1 895	193	54144
408	–	–	1	5	0	0	–	462	47	54145
560	–	–	8	4	0	–	–	618	46	54146
736	0	–	1	16	1	–	1	820	68	54148
286	–	78	8	14	78	0	77	616	225	54149
1 169	–	–	0	41	8	–	8	1 332	114	54150
1 364	–	–	329	18	2	–	1	1 854	141	54152
1 475	–	16	271	38	8	–	7	1 913	122	54154
1 659	20	–	59	29	25	–	25	1 888	116	54156
266	0	–	8	6	2	–	2	305	23	54157
120	–	–	4	2	16	–	16	159	16	54158
1 737	–	–	104	21	7	–	7	1 991	122	54159
19	–	9	9	7	170	–	170	260	55	54160
2 563	–	–	5	60	3	1	2	2 814	184	54161
125	–	–	3	1	0	–	0	169	39	54162
617	–	–	51	18	0	–	0	755	69	54163
402	–	–	36	52	16	3	13	801	298	54164
4 574	0	–	3	102	2	2	0	4 905	224	54165
3 114	–	–	15	144	10	0	10	3 573	290	54166
1 823	–	5	273	57	37	2	35	2 482	294	54167
2 410	–	90	104	751	784	6	772	5 732	1 663	54168
160 554	673	544	8 674	9 164	8 190	96	8 069	208 282	21 635	
7 353	20	–	1 332	97	42	6	36	9 537	692	55001
2 692	0	–	690	61	25	2	22	3 664	197	55002
925	0	0	190	32	8	5	3	1 839	676	55004
742	–	–	20	12	0	–	0	854	79	55006
5 355	0	–	522	112	10	1	10	6 425	418	55007
587	2	–	111	20	40	–	40	911	153	55010
557	–	–	292	3	0	–	0	935	83	55011
1 667	0	–	920	598	29	12	16	4 140	926	55012
1 874	–	–	56	23	38	–	38	2 120	128	55014
3 850	7	–	106	52	252	–	252	4 576	301	55015

Noch: 4. Nutzungsarten der Bodenflächen in den

Schl.- Nr.	Gemeinde	Gebäude- und Freifläche			Betriebsfläche		Erholungsfläche		Verkehrsfläche	
		ins- gesamt	darunter		ins- gesamt	darunter Abbau- land	ins- gesamt	darunter Grün- anlage	ins- gesamt	darunter Straße, Weg, Platz
			Woh- nen	Ge- werbe, Industrie						
ha										
55016	Grömitz	343	284	6	9	0	169	90	176	173
55017	Großenbrode	122	90	16	8	1	63	26	109	93
55018	Grube	64	48	7	1	–	44	40	70	58
55020	Harmsdorf	42	28	–	1	–	4	1	22	22
55021	Heiligenhafen, Stadt	271	184	17	11	1	56	47	138	136
55022	Heringsdorf	95	61	0	3	0	31	22	69	64
55023	Kabelhorst	25	21	–	0	–	1	0	22	22
55024	Kasseedorf	104	57	7	52	42	31	19	78	77
55025	Kellenhusen (Ostsee)	62	48	0	0	–	24	20	39	39
55027	Lensahn	215	135	20	2	1	17	13	104	96
55028	Malente	462	338	24	122	111	74	43	223	191
55029	Manhagen	23	16	–	2	1	1	0	24	24
55031	Neukirchen	79	54	1	2	1	86	74	70	60
55032	Neustadt in Holstein, Stadt	441	272	37	13	–	138	114	176	147
55033	Oldenburg in Holstein, Stadt	463	235	32	8	2	102	84	207	196
55035	Ratekau	516	359	58	53	34	101	27	342	316
55036	Riepsdorf	73	49	–	2	0	8	6	64	64
55037	Schashagen	154	117	10	2	0	127	46	151	145
55038	Schönwalde am Bungsberg	131	86	2	15	13	16	11	88	88
55039	Sierksdorf	105	67	1	0	–	60	29	131	117
55040	Stockelsdorf	489	334	40	20	2	103	58	240	239
55041	Süsel	355	210	16	61	54	49	35	219	201
55042	Timmendorfer Strand	303	215	7	4	–	54	40	117	108
55043	Wangels	161	103	3	6	1	89	66	158	158
55044	Scharbeutz	488	349	17	3	0	101	73	289	262
55046	Fehmarn, Stadt	740	523	28	29	0	281	188	633	590
	Ostholstein	8 354	5 622	466	575	342	2 166	1 411	5 155	4 836
56001	Appen	176	111	15	73	45	47	23	121	94
56002	Barmstedt, Stadt	267	186	29	4	–	30	23	99	94
56003	Bevern	38	17	3	1	1	6	4	33	33
56004	Bilsen	41	21	4	0	0	3	2	26	26
56005	Bönningstedt	144	94	18	1	–	61	6	63	56
56006	Bokel	47	19	4	6	2	7	1	46	46
56008	Bokholt-Hanredder	72	41	11	0	0	3	1	49	43
56009	Borstel-Hohenraden	89	60	1	1	–	46	5	65	64
56010	Brande-Hörmerkirchen	74	45	2	2	–	8	5	54	54
56011	Bullenkuhlen	19	9	0	0	–	1	1	16	16
56013	Ellerbek	164	120	25	2	–	17	7	49	49
56014	Ellerhoop	80	41	3	2	–	14	12	49	49
56015	Elmshorn, Stadt	986	638	129	19	–	182	126	304	278
56016	Groß Nordende	35	21	3	1	–	3	3	14	14
56017	Groß Offenseth-Aspern	30	13	1	0	–	1	1	39	39

Gemeinden Schleswig-Holsteins am 31.12.2011

Landwirtschaftsfläche			Wald- fläche	Wasser- fläche	Flächen anderer Nutzung			Boden- fläche insge- sam	Siedlungs- und Verkehrs- fläche	Schl.- Nr.
insgesamt	darunter				insgesamt	darunter				
	Moor	Heide				Friedhof	Unland			
ha										
3 936	–	–	355	73	50	3	47	5 111	700	55016
1 596	–	–	43	114	45	2	44	2 098	301	55017
1 708	–	–	57	51	23	1	23	2 020	180	55018
1 241	–	–	435	37	1	–	1	1 782	69	55020
892	3	–	29	330	107	10	97	1 832	484	55021
2 561	–	–	145	24	15	–	15	2 942	197	55022
512	–	–	10	3	–	–	–	574	49	55023
1 966	5	–	989	156	2	–	2	3 377	222	55024
220	–	–	456	4	11	–	11	817	126	55025
2 092	1	–	298	39	4	3	1	2 770	340	55027
3 590	5	–	1 487	938	9	6	3	6 906	776	55028
676	–	–	232	4	1	–	–	963	49	55029
2 420	0	–	60	117	16	2	15	2 850	238	55031
903	16	–	55	210	39	8	31	1 974	775	55032
2 184	23	–	180	120	704	5	696	3 968	783	55033
3 728	16	–	1 021	174	24	4	20	5 960	982	55035
2 336	–	–	67	31	0	–	0	2 581	147	55036
3 471	2	–	194	30	16	–	16	4 146	435	55037
2 774	–	–	814	57	10	1	8	3 906	239	55038
1 399	0	–	227	7	20	0	20	1 950	297	55039
4 636	25	0	122	50	10	5	5	5 670	855	55040
5 742	3	–	696	392	17	3	14	7 531	633	55041
796	11	–	177	522	41	8	32	2 013	486	55042
4 983	5	–	1 017	248	51	1	46	6 712	414	55043
3 368	0	–	635	329	40	4	36	5 253	885	55044
15 338	7	19	118	1 091	319	6	313	18 548	1 688	55046
100 672	153	19	14 159	6 158	2 020	95	1 912	139 259	16 004	
1 410	24	2	147	46	8	1	7	2 028	372	56001
923	–	–	360	26	9	8	0	1 717	408	56002
702	–	–	17	5	3	–	2	804	77	56003
523	–	3	25	1	1	–	0	620	70	56004
766	–	–	149	18	3	3	0	1 205	272	56005
1 414	–	–	42	37	2	–	2	1 602	104	56006
637	–	–	79	12	2	–	2	856	125	56008
1 080	8	–	201	7	1	–	1	1 488	201	56009
1 114	2	–	51	9	2	2	–	1 314	140	56010
347	–	–	8	2	–	–	–	394	36	56011
634	–	–	31	14	–	–	–	911	232	56013
851	–	–	76	6	2	–	2	1 080	145	56014
451	–	–	128	52	16	15	0	2 137	1 505	56015
476	–	–	14	17	4	–	4	564	52	56016
819	2	–	158	8	1	–	1	1 056	70	56017

Noch: 4. Nutzungsarten der Bodenflächen in den

Schl.- Nr.	Gemeinde	Gebäude- und Freifläche			Betriebsfläche		Erholungsfläche		Verkehrsfläche	
		ins- gesamt	darunter		ins- gesamt	darunter Abbau- land	ins- gesamt	darunter Grün- anlage	ins- gesamt	darunter Straße, Weg, Platz
			Woh- nen	Ge- werbe, Industrie						
ha										
56018	Halstenbek	383	292	23	4	–	34	16	126	100
56019	Haselau	59	34	2	0	–	58	3	31	31
56020	Haseldorf	77	54	5	9	–	16	12	55	55
56021	Hasloh	117	94	3	0	–	12	7	64	58
56022	Heede	57	26	9	1	–	9	5	57	55
56023	Heidgraben	100	82	4	0	–	13	6	38	37
56024	Heist	108	82	4	1	–	16	7	136	45
56025	Helgoland	28	10	6	3	–	13	8	23	13
56026	Hemdingen	84	47	6	28	27	9	4	68	68
56027	Hetlingen	49	35	4	58	–	3	3	38	38
56028	Holm	128	85	17	3	1	136	2	69	69
56029	Klein Nordende	124	105	2	20	16	9	4	55	52
56030	Klein Offenseth-Sparrieshoop	137	83	10	9	1	13	9	106	100
56031	Kölln-Reisiek	93	68	4	1	1	10	9	43	42
56032	Kummerfeld	78	50	7	4	–	13	4	44	44
56033	Seester	60	31	5	1	–	2	0	28	28
56034	Langeln	42	17	2	5	4	1	0	47	44
56035	Lutzhorn	70	25	2	19	17	52	2	76	75
56036	Moorrege	171	114	19	2	0	14	9	50	49
56037	Neuendeich	38	19	2	0	–	6	5	25	25
56038	Osterhorn	29	12	3	1	–	0	0	32	22
56039	Pinneberg, Stadt	785	544	88	17	0	159	101	265	227
56040	Prisdorf	91	60	12	0	–	64	8	32	26
56041	Quickborn, Stadt	685	488	76	152	143	139	49	271	255
56042	Raa-Besenbek	49	20	3	3	–	7	7	29	26
56043	Rellingen	461	315	77	3	–	40	23	128	122
56044	Schenefeld, Stadt	387	270	71	1	–	34	14	110	104
56045	Seestermühe	49	31	2	2	–	13	11	33	32
56046	Seeth-Ekholt	43	25	1	0	0	5	3	40	40
56047	Tangstedt	82	50	5	0	–	34	3	47	47
56048	Tornesch, Stadt	391	267	52	16	–	31	20	177	163
56049	Uetersen, Stadt	441	294	75	9	–	38	28	99	95
56050	Wedel, Stadt	661	427	140	37	22	90	62	201	185
56051	Westerhorn	66	39	11	6	–	1	1	40	35
	Pinneberg	8 485	5 630	996	525	279	1 523	667	3 712	3 360
57001	Ascheberg (Holstein)	119	82	7	1	–	21	18	55	41
57002	Barmissen	11	5	–	1	–	0	0	14	14
57003	Barsbek	28	19	–	0	0	1	1	21	21
57004	Behrendsdorf (Ostsee)	50	35	0	0	–	38	31	51	45
57005	Belau	36	21	0	30	30	5	5	35	28
57006	Bendfeld	12	7	–	0	–	0	0	10	10
57007	Blekendorf	130	71	1	4	1	42	28	91	89
57008	Bönebüttel	93	62	1	3	–	7	1	75	69
57009	Bösdorf	92	53	7	15	14	100	34	70	69
57010	Boksee	27	19	1	1	1	5	5	14	14

Gemeinden Schleswig-Holsteins am 31.12.2011

Landwirtschaftsfläche			Wald- fläche	Wasser- fläche	Flächen anderer Nutzung			Boden- fläche insge- samt	Siedlungs- und Verkehrs- fläche	Schl.- Nr.
insgesamt	darunter				insgesamt	darunter				
	Moor	Heide				Friedhof	Unland			
ha										
644	–	–	45	17	4	4	–	1 258	551	56018
877	–	–	114	604	146	0	144	1 888	149	56019
1 376	–	–	60	81	134	1	133	1 808	158	56020
733	–	2	173	6	1	–	1	1 107	194	56021
1 030	0	6	373	18	2	–	1	1 548	125	56022
337	–	–	37	10	4	–	3	538	151	56023
465	2	2	182	11	77	1	75	996	262	56024
3	–	–	6	247	97	1	97	420	67	56025
1 297	10	3	144	5	7	–	6	1 642	163	56026
1 133	–	–	176	842	110	–	110	2 410	149	56027
1 032	–	60	216	17	3	3	0	1 605	338	56028
735	0	1	114	19	4	–	4	1 079	191	56029
1 330	–	–	63	29	5	–	5	1 692	264	56030
460	–	–	54	8	7	7	0	677	154	56031
372	1	–	129	8	2	2	0	650	141	56032
1 009	–	–	13	44	1	1	–	1 157	91	56033
848	–	–	74	9	2	–	1	1 028	90	56034
1 597	–	–	345	14	1	–	1	2 172	199	56035
717	–	–	69	37	16	1	15	1 076	239	56036
749	–	–	2	34	0	–	0	854	69	56037
561	2	–	5	10	–	–	–	638	62	56038
705	–	–	164	35	24	12	12	2 154	1 239	56039
266	–	–	47	20	3	–	3	523	187	56040
2 206	1	50	813	39	11	8	3	4 317	1 113	56041
1 174	–	–	3	32	0	0	0	1 299	89	56042
613	–	–	40	27	7	7	0	1 318	638	56043
409	–	–	46	13	–	–	–	999	531	56044
1 139	1	–	76	804	217	–	217	2 335	98	56045
551	–	–	45	6	–	–	–	689	88	56046
1 027	–	–	43	17	2	–	2	1 252	162	56047
1 132	3	–	291	19	5	4	0	2 061	619	56048
476	–	–	46	21	14	11	2	1 143	598	56049
1 312	0	–	332	665	84	17	67	3 382	985	56050
769	43	–	34	18	2	–	2	937	113	56051
41 232	98	130	5 859	4 044	1 045	110	929	66 425	14 075	
1 175	–	–	121	599	3	2	1	2 093	198	57001
486	–	–	2	1	0	–	–	515	26	57002
787	–	–	13	22	1	–	1	873	50	57003
1 232	–	–	226	471	17	–	17	2 085	138	57004
1 084	1	–	132	166	1	–	0	1 489	76	57005
415	–	–	2	1	–	–	–	441	23	57006
3 166	–	–	239	139	23	1	17	3 834	266	57007
1 548	0	2	297	16	2	–	2	2 040	178	57008
1 399	2	–	264	165	5	1	4	2 110	263	57009
465	0	3	37	1	2	–	2	553	46	57010

Noch: 4. Nutzungsarten der Bodenflächen in den

Schl.- Nr.	Gemeinde	Gebäude- und Freifläche			Betriebsfläche		Erholungsfläche		Verkehrsfläche	
		ins- gesamt	darunter		ins- gesamt	darunter Abbau- land	ins- gesamt	darunter Grün- anlage	ins- gesamt	darunter Straße, Weg, Platz
			Woh- nen	Ge- werbe, Industrie						
ha										
57011	Bothkamp	29	14	0	0	–	1	1	33	33
57012	Brodersdorf	18	13	0	0	–	0	0	17	17
57013	Dannau	37	24	1	0	–	2	0	25	25
57015	Dersau	51	29	–	0	–	12	9	22	22
57016	Dobersdorf	64	38	3	7	–	10	7	48	48
57017	Dörnick	24	12	–	0	–	1	0	15	10
57018	Fahren	8	5	–	0	–	0	0	7	7
57020	Fiefbergen	27	15	2	0	–	1	1	19	16
57021	Giekau	75	44	3	2	0	8	6	66	66
57022	Grebin	74	40	4	1	–	15	12	57	53
57023	Großbarkau	16	7	1	0	–	–	–	8	8
57024	Großharrie	38	17	–	0	–	1	0	42	42
57025	Heikendorf	246	202	8	7	6	75	19	109	106
57026	Helmstorf	25	14	–	1	0	5	4	29	28
57027	Högsdorf	29	15	0	2	–	2	1	35	31
57028	Höhndorf	25	16	2	1	–	1	0	18	18
57029	Hohenfelde	53	30	1	1	–	35	13	38	38
57030	Hohwacht (Ostsee)	59	41	1	0	–	125	9	44	35
57031	Honigsee	30	16	–	3	–	18	0	31	30
57032	Kalübbe	33	17	2	0	–	5	2	24	19
57033	Kirchbarkau	28	25	–	1	–	3	1	12	12
57034	Kirchnüchel	18	8	–	0	–	4	3	19	12
57035	Klamp	35	21	2	0	–	3	0	35	35
57037	Klein Barkau	21	12	–	0	–	0	0	22	22
57038	Kletkamp	24	6	0	1	0	5	4	20	19
57039	Köhn	50	32	0	3	–	5	2	31	31
57040	Krokau	20	13	0	0	–	2	2	12	12
57041	Krummbek	22	13	0	2	–	5	2	14	14
57042	Kühren	45	23	3	1	–	3	1	30	27
57043	Laboe	115	89	5	1	0	17	10	38	38
57044	Lammershagen	20	10	0	0	–	9	7	29	29
57045	Lebrade	36	19	1	3	–	6	5	37	37
57046	Lehmkuhlen	97	52	1	7	–	8	5	64	64
57047	Löptin	23	9	1	0	–	0	0	24	24
57048	Lütjenburg, Stadt	191	102	20	4	1	26	18	57	56
57049	Lutterbek	16	12	–	0	–	1	0	17	17
57050	Martensrade	65	38	2	1	–	8	6	34	33
57051	Mönkeberg	93	82	1	0	–	5	3	32	30
57052	Mucheln	43	27	3	8	8	1	1	25	25
57053	Nehnten	36	22	1	1	–	6	6	35	35
57054	Nettelsee	25	14	–	0	–	1	0	23	23
57055	Panker	105	50	1	6	4	17	14	87	87
57056	Passade	20	12	1	0	0	1	1	11	10
57057	Plön, Stadt	240	166	7	10	0	66	50	89	76
57058	Pohnsdorf	34	18	0	3	–	3	2	53	47

Gemeinden Schleswig-Holsteins am 31.12.2011

Landwirtschaftsfläche			Wald- fläche	Wasser- fläche	Flächen anderer Nutzung			Boden- fläche insge- sam	Siedlungs- und Verkehrs- fläche	Schl.- Nr.
insgesamt	darunter				insgesamt	darunter				
	Moor	Heide				Friedhof	Unland			
ha										
989	–	–	160	169	5	–	5	1 385	63	57011
311	–	–	11	4	2	–	2	363	36	57012
759	0	–	83	6	0	0	–	912	64	57013
615	3	–	45	5	0	–	–	751	85	57015
1 192	0	–	499	367	5	–	3	2 191	129	57016
381	–	–	8	2	0	–	0	430	40	57017
339	–	–	2	3	0	–	0	360	16	57018
521	–	–	3	2	8	–	8	580	46	57020
1 873	11	–	547	701	8	3	2	3 280	154	57021
1 735	–	–	274	248	11	0	10	2 414	147	57022
262	–	–	5	1	–	–	–	293	24	57023
1 163	62	–	63	10	0	–	0	1 316	81	57024
817	1	–	188	21	9	4	5	1 472	435	57025
1 018	–	–	177	17	1	–	0	1 273	59	57026
793	–	–	211	16	4	–	0	1 092	68	57027
514	–	–	2	2	0	–	0	563	45	57028
794	–	–	104	20	10	0	10	1 054	126	57029
374	–	–	105	160	10	0	10	878	228	57030
909	3	–	119	17	–	–	–	1 127	81	57031
974	0	–	137	6	1	–	1	1 180	62	57032
99	–	–	7	63	3	2	1	216	46	57033
714	–	0	246	7	1	0	1	1 009	41	57034
753	–	–	136	7	2	–	2	972	73	57035
356	–	–	18	2	0	–	0	419	43	57037
854	–	–	155	92	0	–	0	1 152	50	57038
1 052	0	–	169	7	–	–	–	1 316	88	57039
400	–	–	10	1	0	–	0	445	33	57040
497	–	–	2	5	2	–	2	548	42	57041
1 243	2	–	220	139	0	0	0	1 681	80	57042
262	–	–	44	34	13	1	10	523	172	57043
1 045	–	–	351	1 141	1	–	1	2 597	58	57044
1 287	–	–	202	286	2	2	–	1 859	84	57045
2 413	–	–	495	37	5	–	4	3 126	176	57046
768	1	–	67	25	0	–	0	908	47	57047
298	–	–	17	14	8	3	4	615	281	57048
285	–	–	1	3	1	–	1	323	34	57049
1 304	–	–	308	234	1	–	1	1 953	107	57050
93	–	–	25	3	28	–	28	278	129	57051
1 139	2	1	149	62	2	–	2	1 428	70	57052
940	5	–	617	569	0	–	0	2 204	78	57053
531	3	–	44	21	2	1	1	647	50	57054
1 628	2	–	387	40	5	–	5	2 276	211	57055
241	–	–	4	153	0	–	0	432	33	57056
219	0	1	210	2 832	6	4	1	3 673	410	57057
1 199	–	–	805	364	2	–	1	2 462	93	57058

Noch: 4. Nutzungsarten der Bodenflächen in den

Schl.- Nr.	Gemeinde	Gebäude- und Freifläche			Betriebsfläche		Erholungsfläche		Verkehrsfläche	
		ins- gesamt	darunter		ins- gesamt	darunter Abbau- land	ins- gesamt	darunter Grün- anlage	ins- gesamt	darunter Straße, Weg, Platz
			Woh- nen	Ge- werbe, Industrie						
ha										
57059	Postfeld	31	21	0	1	–	1	0	24	24
57060	Prasdorf	20	12	1	2	–	2	–	12	12
57062	Preetz, Stadt	367	278	27	4	–	72	54	124	112
57063	Probsteierhagen	82	59	2	0	–	8	4	57	50
57065	Rantzaу	26	14	0	1	–	7	7	38	38
57066	Rastorf	59	29	1	114	66	2	1	60	53
57067	Rathjensdorf	37	18	0	1	1	2	1	26	26
57068	Rendswühren	78	50	1	4	–	1	1	48	48
57069	Ruhwinkel	67	33	1	2	–	5	5	50	50
57070	Schellhorn	63	42	2	7	6	8	8	48	46
57071	Schillsdorf	83	43	–	3	1	4	1	64	55
57072	Schlesen	28	17	–	2	1	1	1	18	18
57073	Schönberg (Holstein)	213	136	15	5	0	52	28	93	85
57074	Schönkirchen	184	130	16	2	–	17	7	62	58
57076	Schwartbuck	40	30	–	1	–	2	1	31	30
57077	Selent	77	49	11	0	–	11	7	21	21
57078	Stakendorf	32	17	–	0	–	12	11	30	30
57079	Stein	31	24	1	0	–	22	19	16	16
57080	Stolpe	79	45	2	1	–	5	4	84	82
57081	Stoltenberg	23	12	1	1	–	2	1	16	16
57082	Tröndel	29	15	1	11	7	1	1	23	22
57083	Tasdorf	22	13	–	0	–	0	0	13	13
57084	Wahlstorf	34	20	0	2	–	5	4	24	19
57085	Wankendorf	120	71	21	7	–	10	4	50	44
57086	Warnau	17	11	1	0	–	–	–	16	16
57087	Wendtorf	41	27	2	0	0	30	25	25	25
57088	Wisch	29	19	–	0	–	60	13	59	59
57089	Wittmoldt	15	7	–	0	–	1	0	12	12
57090	Fargau-Pratjau	54	31	0	2	1	0	–	42	42
57091	Schwentinal, Stadt	396	268	31	9	3	57	39	153	142
	Plön	5 352	3 401	231	318	153	1 139	598	3 314	3 128
58001	Achterwehr	61	43	0	28	8	3	2	57	54
58003	Alt Duvenstedt	121	63	2	29	7	17	13	123	111
58004	Altenhof	24	17	0	0	–	35	4	43	38
58005	Altenholz	265	195	14	1	0	52	46	112	91
58007	Arpsdorf	32	10	1	0	–	1	0	44	38
58008	Ascheffel	50	32	0	1	0	3	0	36	36
58009	Aukrug	212	129	3	11	0	20	7	194	174
58010	Bargstall	12	7	–	0	–	–	–	13	13
58011	Bargstedt	57	33	4	19	18	4	1	77	77
58012	Barkelsby	66	44	1	3	1	11	7	52	51
58013	Beldorf	38	20	0	3	2	1	1	140	43
58014	Bendorf	51	19	0	5	1	1	1	81	72
58015	Beringstedt	56	35	0	1	0	2	1	52	47
58016	Bissee	16	4	0	35	35	0	0	18	18
58018	Blumenthal	37	23	2	31	28	3	3	51	51

Gemeinden Schleswig-Holsteins am 31.12.2011

Landwirtschaftsfläche			Wald- fläche	Wasser- fläche	Flächen anderer Nutzung			Boden- fläche insge- samt	Siedlungs- und Verkehrs- fläche	Schl.- Nr.
insgesamt	darunter				insgesamt	darunter				
	Moor	Heide				Friedhof	Unland			
ha										
729	0	–	26	18	2	–	2	833	58	57059
437	–	–	2	2	0	–	–	477	36	57060
517	–	–	111	233	11	10	0	1 440	578	57062
1 052	–	–	193	101	3	1	1	1 495	147	57063
1 352	1	–	216	37	12	–	11	1 691	73	57065
1 446	–	–	271	49	1	–	0	2 001	169	57066
861	–	–	103	149	1	–	1	1 179	65	57067
1 647	–	–	177	21	0	–	–	1 975	131	57068
1 015	4	–	152	19	2	–	2	1 313	125	57069
769	0	–	75	83	1	–	1	1 054	120	57070
2 061	–	–	401	29	4	2	2	2 650	156	57071
661	–	–	76	4	8	–	8	799	49	57072
736	–	–	27	20	18	4	14	1 164	367	57073
1 143	–	–	134	41	13	4	8	1 595	269	57074
1 101	34	–	121	12	8	–	8	1 315	74	57076
281	–	–	39	2	2	2	0	433	111	57077
703	–	–	8	12	0	–	0	797	74	57078
298	–	–	0	8	6	–	6	381	68	57079
1 672	10	–	288	191	1	–	1	2 321	170	57080
578	–	–	16	143	0	–	0	778	41	57081
676	–	–	3	8	8	–	8	758	56	57082
447	2	–	26	2	0	–	–	510	35	57083
1 048	–	–	148	222	–	–	–	1 483	65	57084
1 078	–	–	60	4	5	2	4	1 334	188	57085
361	–	–	3	1	0	–	–	398	34	57086
269	–	–	8	96	43	–	43	512	96	57087
735	1	4	14	18	3	–	3	918	148	57088
447	–	–	75	21	–	–	–	571	28	57089
1 542	0	–	415	295	2	1	1	2 353	100	57090
867	–	–	250	42	7	3	3	1 782	616	57091
74 237	148	10	12 203	11 382	375	56	293	108 320	10 026	
752	0	–	198	454	13	–	13	1 565	141	58001
1 544	128	19	136	28	46	1	45	2 042	283	58003
632	1	–	412	47	19	–	19	1 213	102	58004
1 165	10	–	261	34	15	4	11	1 903	432	58005
965	–	–	153	14	1	–	1	1 210	77	58007
823	8	3	120	3	3	–	3	1 039	90	58008
3 083	37	39	1 359	107	5	1	3	4 991	438	58009
406	15	–	18	11	1	–	1	462	26	58010
1 566	60	16	786	23	1	–	0	2 532	139	58011
1 401	–	–	137	95	22	3	18	1 787	133	58012
793	–	–	125	56	40	–	40	1 196	181	58013
1 631	11	0	240	31	6	–	4	2 047	136	58014
1 029	60	–	239	44	8	–	7	1 429	110	58015
677	–	–	177	3	1	–	1	927	34	58016
604	–	–	37	15	3	–	3	780	94	58018

Noch: 4. Nutzungsarten der Bodenflächen in den

Schl.- Nr.	Gemeinde	Gebäude- und Freifläche			Betriebsfläche		Erholungsfläche		Verkehrsfläche	
		ins- gesamt	darunter		ins- gesamt	darunter Abbau- land	ins- gesamt	darunter Grün- anlage	ins- gesamt	darunter Straße, Weg, Platz
			Woh- nen	Ge- werbe, Industrie						
ha										
58019	Bönnhusen	17	9	–	6	–	1	1	15	13
58021	Bokel	49	29	–	5	–	2	1	47	44
58022	Bordesholm	241	179	17	4	1	25	13	83	73
58023	Borgdorf-Seedorf	21	14	1	2	0	7	7	26	26
58024	Borgstedt	68	39	9	23	6	14	2	57	56
58025	Bornholt	17	6	–	0	0	5	2	204	28
58026	Bovenau	77	39	9	4	1	6	5	71	57
58027	Brammer	34	26	–	3	1	1	0	63	63
58028	Bredenbek	72	44	7	0	0	6	3	57	51
58029	Breiholz	81	55	2	0	–	2	1	94	61
58030	Brekendorf	69	44	–	31	22	8	0	115	115
58031	Brinjahe	12	7	–	–	–	–	–	16	16
58032	Brodersby	53	42	1	3	0	13	3	30	30
58033	Brügge	47	30	1	18	15	3	1	28	27
58034	Büdelsdorf, Stadt	321	197	68	3	–	38	24	76	75
58035	Bünsdorf	44	20	0	0	0	13	11	47	32
58036	Christiansholm	16	10	1	0	0	1	1	21	21
58037	Dänischenhagen	126	99	3	4	1	113	16	59	59
58038	Dätgen	39	17	6	1	–	5	4	71	61
58039	Damendorf	29	19	–	8	–	1	1	24	23
58040	Damp	76	36	4	5	–	56	23	57	55
58042	Dörphof	48	27	1	4	–	18	18	32	25
58043	Eckernförde, Stadt	621	376	64	9	0	111	79	185	163
58044	Ehndorf	45	22	3	14	1	2	1	59	59
58045	Eisendorf	20	13	4	9	8	2	1	29	29
58046	Ellerdorf	30	19	1	7	–	2	2	42	33
58047	Elsdorf-Westermühlen	110	64	5	7	–	6	3	85	81
58048	Embühren	22	9	–	4	–	–	–	24	24
58049	Emkendorf	107	65	0	5	3	11	10	150	139
58050	Felde	112	78	5	1	0	9	2	82	75
58051	Felm	56	36	3	0	0	3	0	55	51
58052	Fleckeby	89	72	2	1	–	9	2	44	44
58053	Flintbek	233	149	40	4	–	22	14	103	87
58054	Fockbek	284	193	45	33	30	20	10	138	121
58055	Friedrichsgraben	7	2	–	–	–	–	–	8	8
58056	Friedrichsholm	30	16	1	0	–	2	0	24	24
58057	Gammelby	41	19	13	23	22	1	0	21	18
58058	Gettorf	214	146	22	4	2	55	43	86	70
58059	Gnutz	80	46	5	0	0	6	0	74	74
58061	Gokels	43	30	0	3	0	12	–	43	40
58062	Grauel	19	10	1	32	29	1	0	20	20
58063	Grevenkrug	15	6	2	48	48	1	1	16	16
58064	Groß Buchwald	30	11	–	0	–	0	0	27	27
58065	Groß Vollstedt	48	32	0	7	7	5	1	40	40
58066	Groß Wittensee	72	41	2	0	–	11	3	56	56

Gemeinden Schleswig-Holsteins am 31.12.2011

Landwirtschaftsfläche			Wald- fläche	Wasser- fläche	Flächen anderer Nutzung			Boden- fläche insge- sammt	Siedlungs- und Verkehrs- fläche	Schl.- Nr.
insgesamt	darunter				insgesamt	darunter				
	Moor	Heide				Friedhof	Unland			
ha										
444	4	–	44	2	1	0	0	529	39	58019
1 253	20	–	149	22	1	–	1	1 527	103	58021
470	50	–	106	78	8	5	4	1 016	358	58022
525	37	1	24	54	3	–	3	663	55	58023
697	5	–	13	37	6	1	5	915	157	58024
564	1	–	189	114	0	–	0	1 094	226	58025
2 174	24	2	161	108	19	1	18	2 620	158	58026
918	0	59	333	13	2	0	2	1 366	99	58027
990	–	–	96	21	0	–	0	1 243	136	58028
1 489	86	7	29	139	15	1	13	1 849	179	58029
1 390	102	–	405	19	10	1	9	2 047	202	58030
383	–	–	49	5	0	–	–	466	29	58031
812	–	–	18	28	21	–	21	979	99	58032
635	–	–	49	4	1	1	–	786	82	58033
107	1	–	25	66	12	4	7	648	443	58034
1 111	44	–	26	78	5	1	5	1 324	105	58035
788	49	–	2	11	3	–	3	842	38	58036
1 186	–	–	50	26	7	2	4	1 571	303	58037
755	128	–	186	4	0	–	0	1 061	116	58038
545	32	–	129	12	0	–	0	748	62	58039
1 058	–	–	95	22	11	–	11	1 381	195	58040
1 252	–	–	43	99	6	–	6	1 502	102	58042
362	5	0	56	467	29	10	18	1 839	936	58043
1 171	9	19	126	51	1	–	1	1 468	117	58044
470	14	8	14	4	1	–	1	549	51	58045
810	2	25	109	13	6	–	6	1 020	82	58046
1 865	2	–	624	46	6	–	6	2 748	208	58047
630	0	0	57	5	2	–	2	745	51	58048
2 547	63	11	809	258	6	1	5	3 893	270	58049
986	0	–	175	15	7	1	6	1 387	204	58050
1 156	7	0	254	7	2	0	2	1 533	114	58051
842	0	–	161	78	7	2	5	1 231	144	58052
1 327	55	3	42	18	8	5	3	1 757	366	58053
1 907	186	24	232	43	6	2	4	2 665	448	58054
486	13	–	7	29	2	–	2	539	15	58055
639	26	–	2	16	–	–	–	713	56	58056
647	–	–	84	10	3	–	3	830	63	58057
551	9	–	11	8	6	5	1	935	362	58058
2 029	53	–	73	30	2	1	–	2 293	162	58059
810	5	–	137	13	1	1	–	1 064	103	58061
460	–	–	29	10	1	–	1	573	42	58062
262	–	–	55	15	3	–	3	416	32	58063
721	–	–	108	7	1	–	1	895	58	58064
708	32	0	74	14	6	1	5	902	94	58065
940	1	–	268	1 008	4	1	3	2 360	141	58066

Noch: 4. Nutzungsarten der Bodenflächen in den

Schl.- Nr.	Gemeinde	Gebäude- und Freifläche			Betriebsfläche		Erholungsfläche		Verkehrsfläche	
		ins- gesamt	darunter		ins- gesamt	darunter Abbau- land	ins- gesamt	darunter Grün- anlage	ins- gesamt	darunter Straße, Weg, Platz
			Woh- nen	Ge- werbe, Industrie						
ha										
58067	Güby	35	23	–	47	46	36	2	37	36
58068	Haale	50	24	0	0	–	2	1	54	45
58069	Haby	25	18	0	3	0	1	0	21	21
58070	Hamdorf	101	48	0	10	5	2	1	83	83
58071	Hamweddel	39	21	1	3	0	4	2	32	32
58072	Hanerau-Hademarschen	165	122	10	2	–	6	3	60	55
58073	Haßmoor	29	13	–	0	0	–	–	33	33
58074	Heinkenborstel	15	4	–	0	–	0	0	18	18
58075	Hörsten	8	3	–	–	–	7	7	72	21
58076	Hoffeld	15	5	–	0	–	–	–	29	29
58077	Hohenwestedt	246	136	48	7	2	16	5	105	95
58078	Hohn	147	85	14	1	–	4	2	315	109
58080	Holtsee	83	41	4	2	1	4	0	42	41
58081	Holzbunge	23	17	0	0	–	4	2	24	24
58082	Holzdorf	61	40	2	6	5	2	1	42	42
58083	Hütten	22	11	0	0	–	0	0	17	17
58084	Hummelfeld	23	9	0	2	1	3	3	21	21
58085	Jahrsdorf	23	10	–	3	2	0	0	35	35
58086	Jevenstedt	169	103	7	9	0	21	12	180	180
58087	Karby	26	22	–	0	–	3	0	11	11
58088	Klein Wittensee	16	8	1	1	–	1	0	22	21
58089	Königshügel	15	7	–	0	0	–	–	13	13
58090	Kosel	78	58	1	9	7	49	12	66	65
58091	Krogaspe	35	16	–	3	–	9	7	64	56
58092	Kronshagen	226	172	3	2	–	37	29	66	62
58093	Krummwich	55	27	1	1	1	4	0	23	22
58094	Langwedel	79	58	1	72	68	43	7	76	73
58096	Lindau	99	58	2	1	0	1	1	60	46
58097	Lohe-Föhrden	54	19	3	2	0	50	1	44	42
58098	Loop	17	6	1	15	9	1	1	39	38
58099	Loose	39	24	1	2	–	2	0	28	28
58100	Lütjenwestedt	49	21	–	6	1	2	1	69	68
58101	Luhnstedt	34	22	0	1	0	1	–	41	41
58102	Goosefeld	41	26	0	5	1	2	2	25	25
58103	Meezen	27	16	–	3	3	4	0	27	27
58104	Melsdorf	88	43	29	1	1	8	4	44	38
58105	Mielkendorf	56	40	3	9	9	10	10	40	39
58106	Mörel	19	11	–	1	–	1	–	24	24
58107	Molfsee	200	154	1	1	–	32	26	53	53
58108	Mühbrook	35	21	7	6	6	11	11	20	16
58109	Negenharrie	31	12	1	5	5	0	–	24	24
58110	Neudorf-Bornstein	53	43	–	2	0	4	2	49	44
58111	Neu Duvenstedt	18	6	1	2	0	1	1	28	27
58112	Neuwittenbek	58	42	0	11	7	2	1	69	37
58113	Nienborstel	44	29	0	2	0	3	0	54	54

Gemeinden Schleswig-Holsteins am 31.12.2011

Landwirtschaftsfläche			Wald- fläche	Wasser- fläche	Flächen anderer Nutzung			Boden- fläche insge- samt	Siedlungs- und Verkehrs- fläche	Schl.- Nr.
insgesamt	darunter				insgesamt	darunter				
	Moor	Heide				Friedhof	Unland			
ha										
667	–	1	162	206	1	0	0	1 189	108	58067
1 087	4	–	66	40	4	–	4	1 303	106	58068
492	–	–	29	3	5	–	4	579	49	58069
2 679	61	–	80	99	5	3	2	3 059	193	58070
697	2	–	172	19	0	–	–	967	79	58071
936	–	–	264	26	5	4	0	1 463	236	58072
859	1	–	99	5	3	0	2	1 028	62	58073
608	12	–	107	6	0	–	0	755	33	58074
573	11	–	37	77	109	–	109	882	87	58075
478	–	–	134	5	0	–	0	662	45	58076
1 252	–	–	120	65	8	6	2	1 818	378	58077
2 451	128	18	123	149	3	3	1	3 194	470	58078
1 873	–	–	149	14	4	–	4	2 171	130	58080
316	0	0	148	3	2	–	2	519	50	58081
1 450	1	–	112	22	41	–	41	1 735	105	58082
505	0	–	142	5	1	1	0	691	40	58083
714	15	–	30	3	3	–	3	798	48	58084
665	31	1	147	4	1	–	0	877	59	58085
3 451	76	4	656	66	3	2	1	4 555	381	58086
162	–	–	2	2	2	2	0	209	43	58087
369	–	–	18	3	0	–	0	430	40	58088
573	8	–	5	15	3	–	3	626	29	58089
1 746	–	–	283	732	38	1	36	3 000	195	58090
989	–	1	57	25	0	–	–	1 182	111	58091
166	–	–	7	4	26	26	0	535	358	58092
1 037	–	–	97	66	108	–	108	1 391	82	58093
1 847	3	64	140	155	10	1	8	2 422	203	58094
1 945	–	–	379	30	3	–	3	2 518	161	58096
870	45	27	565	14	2	–	2	1 603	150	58097
701	44	0	43	16	2	–	2	834	64	58098
1 201	65	4	28	9	3	0	3	1 311	71	58099
1 864	126	–	144	92	4	1	3	2 232	126	58100
992	48	–	452	10	1	–	1	1 534	78	58101
798	–	–	72	37	1	–	1	981	72	58102
552	–	0	229	31	4	–	3	876	58	58103
434	–	1	11	2	1	–	1	588	140	58104
490	2	–	99	51	23	3	20	778	109	58105
559	3	–	258	7	2	–	2	869	44	58106
343	7	1	32	56	0	–	0	717	286	58107
356	–	–	35	66	0	–	0	530	67	58108
1 048	54	–	128	7	0	–	–	1 243	55	58109
1 239	0	–	61	6	2	–	2	1 417	108	58110
427	13	–	86	3	7	–	7	571	49	58111
990	1	–	106	69	6	–	6	1 312	133	58112
826	25	–	698	8	1	–	1	1 637	103	58113

Noch: 4. Nutzungsarten der Bodenflächen in den

Schl.- Nr.	Gemeinde	Gebäude- und Freifläche			Betriebsfläche		Erholungsfläche		Verkehrsfläche	
		ins- gesamt	darunter		ins- gesamt	darunter Abbau- land	ins- gesamt	darunter Grün- anlage	ins- gesamt	darunter Straße, Weg, Platz
			Woh- nen	Ge- werbe, Industrie						
ha										
58115	Nindorf	48	33	0	2	1	5	4	41	41
58116	Noer	50	26	0	0	–	19	14	36	36
58117	Nortorf, Stadt	243	161	39	5	0	34	23	107	87
58118	Nübbel	72	56	2	1	0	3	0	42	42
58119	Oldenbüttel	23	12	–	57	1	0	0	56	19
58120	Oldenhütten	12	6	0	0	0	0	0	10	10
58121	Osdorf	111	71	5	22	22	13	8	47	45
58122	Ostenfeld (Rendsburg)	32	22	1	10	10	1	1	41	38
58123	Osterby	48	35	0	4	–	6	1	33	33
58124	Osterrönfeld	241	132	67	7	1	21	17	147	95
58125	Osterstedt	44	26	2	2	0	2	0	33	29
58126	Ottendorf	36	23	–	0	–	2	1	15	12
58127	Owschlag	193	126	21	78	70	6	2	184	163
58128	Padenstedt	68	47	0	24	10	22	11	88	79
58129	Prinzenmoor	18	8	–	0	–	1	–	24	24
58130	Quarnbek	82	66	–	5	–	16	12	55	38
58131	Rade b. Hohenwestedt	12	10	–	–	–	1	–	8	8
58132	Rade b. Rendsburg	15	6	–	3	0	7	2	46	30
58133	Reesdorf	11	3	4	3	–	1	0	14	10
58134	Remmels	34	20	1	3	–	1	1	29	29
58135	Rendsburg, Stadt	805	393	131	27	1	127	104	324	237
58136	Rickert	39	31	0	2	1	3	2	19	18
58137	Rieseby	115	77	3	8	6	6	2	74	63
58138	Rodenbek	35	22	1	3	0	1	0	18	18
58139	Rumohr	39	29	1	3	0	0	0	59	59
58140	Schacht-Audorf	182	126	43	10	6	28	20	54	48
58141	Schierensee	31	19	0	0	–	7	7	17	17
58142	Schinkel	55	38	1	4	–	4	0	27	20
58143	Schmalstede	20	9	0	38	37	1	0	21	21
58144	Schönbek	18	7	–	6	6	0	0	39	39
58145	Schönhorst	26	12	–	–	–	4	–	9	9
58146	Schülldorf	36	24	–	12	12	4	1	113	97
58147	Schülp b. Nortorf	44	30	2	3	1	4	1	51	44
58148	Schülp b. Rendsburg	59	41	3	2	–	8	1	71	43
58150	Schwedeneck	169	95	3	3	1	35	30	95	95
58151	Seefeld	28	16	0	4	1	1	0	27	25
58152	Sehestedt	55	33	10	6	2	3	1	64	23
58153	Sören	16	7	–	1	–	1	0	25	25
58154	Sophienhamm	21	16	0	1	1	0	–	14	14
58155	Stafstedt	36	18	0	3	–	1	0	36	36
58156	Steenfeld	41	17	0	2	0	0	0	83	34
58157	Strande	67	50	1	34	2	14	14	44	44
58158	Tackesdorf	12	5	–	0	0	0	0	20	18
58159	Tappendorf	27	16	–	2	0	1	0	24	21
58160	Techelsdorf	8	4	–	0	0	–	–	21	13

Gemeinden Schleswig-Holsteins am 31.12.2011

Landwirtschaftsfläche			Wald- fläche	Wasser- fläche	Flächen anderer Nutzung			Boden- fläche insge- sam	Siedlungs- und Verkehrs- fläche	Schl.- Nr.
insgesamt	darunter				insgesamt	darunter				
	Moor	Heide				Friedhof	Unland			
ha										
1 016	–	–	277	13	0	–	0	1 404	96	58115
963	–	–	282	4	34	0	33	1 390	106	58116
862	11	–	15	6	5	5	0	1 277	393	58117
1 173	–	5	88	22	1	1	1	1 402	118	58118
577	1	–	9	74	1	–	1	797	135	58119
323	–	–	85	3	–	–	–	433	23	58120
1 661	13	–	114	13	6	1	5	1 988	173	58121
618	9	–	17	7	1	1	0	727	75	58122
806	–	–	72	15	0	–	0	984	92	58123
1 231	172	16	73	51	18	2	16	1 789	417	58124
937	0	–	62	15	1	0	1	1 095	81	58125
292	–	–	0	9	1	–	1	355	53	58126
3 025	196	54	344	84	17	1	16	3 932	392	58127
1 075	13	–	131	53	0	–	–	1 460	191	58128
494	34	–	5	16	1	–	1	560	44	58129
1 258	16	–	88	87	28	2	26	1 618	160	58130
266	–	–	25	9	0	–	0	321	20	58131
492	11	–	10	77	2	0	2	652	71	58132
259	–	–	9	2	8	–	8	307	29	58133
797	14	–	72	13	0	–	–	949	67	58134
787	68	2	132	132	39	17	21	2 373	1 299	58135
476	31	–	8	4	0	–	–	552	63	58136
3 057	–	–	276	317	33	2	31	3 885	198	58137
593	1	0	27	32	1	–	1	709	57	58138
608	–	–	144	6	0	–	0	860	102	58139
240	–	–	21	81	37	2	35	652	270	58140
464	–	–	314	83	1	–	1	918	55	58141
853	8	–	47	28	4	1	3	1 021	91	58142
333	–	0	38	27	2	–	2	481	43	58143
524	69	–	21	2	0	–	0	611	57	58144
206	–	–	100	10	0	–	–	355	40	58145
1 066	7	–	21	47	1	–	1	1 299	153	58146
808	89	6	64	12	1	–	1	986	101	58147
708	4	5	101	119	3	0	3	1 071	141	58148
2 305	0	–	185	13	49	1	47	2 854	303	58150
571	12	–	38	6	1	–	1	677	60	58151
1 021	–	4	303	68	6	1	5	1 525	126	58152
338	1	–	266	4	–	–	–	651	42	58153
549	105	–	1	6	0	–	–	591	35	58154
888	18	32	205	14	0	–	0	1 183	76	58155
944	–	–	17	60	0	–	0	1 148	126	58156
1 061	–	–	97	24	31	–	31	1 373	159	58157
529	7	–	84	45	75	–	75	765	32	58158
504	0	3	104	6	1	–	1	669	53	58159
297	6	–	103	2	4	–	4	435	29	58160

Noch: 4. Nutzungsarten der Bodenflächen in den

Schl.- Nr.	Gemeinde	Gebäude- und Freifläche			Betriebsfläche		Erholungsfläche		Verkehrsfläche	
		ins- gesamt	darunter		ins- gesamt	darunter Abbau- land	ins- gesamt	darunter Grün- anlage	ins- gesamt	darunter Straße, Weg, Platz
			Woh- nen	Ge- werbe, Industrie						
ha										
58161	Thaden	30	12	3	4	4	4	3	35	35
58162	Thumbby	45	27	1	0	0	5	4	48	48
58163	Timmaspe	57	41	0	1	0	1	0	67	56
58164	Todenbüttel	77	45	2	6	0	6	2	39	39
58165	Tüttendorf	63	38	–	4	–	2	1	59	53
58166	Waabs	97	57	3	26	18	115	83	61	61
58167	Wapelfeld	21	13	2	0	–	19	19	37	34
58168	Warder	31	22	0	38	36	73	51	40	40
58169	Wasbek	156	75	5	11	–	13	7	116	110
58170	Wattenbek	95	70	12	3	1	5	3	32	31
58171	Westensee	98	62	0	8	8	13	9	64	64
58172	Westerrönfeld	166	122	18	24	24	20	16	72	55
58173	Windeby	58	41	0	15	7	10	3	49	49
58174	Winnemark	40	22	1	5	1	8	6	22	22
58175	Ahlefeld-Bistensee	36	20	–	1	–	7	6	33	33
	Rendsburg-Eckernförde	12 204	7 499	911	1 310	778	1 891	1 054	9 276	7 837
59001	Alt Bennebek	31	10	–	1	0	6	0	37	37
59002	Arnis, Stadt	12	7	2	–	–	2	0	3	3
59005	Bergenhusen	64	32	1	1	–	3	1	51	51
59006	Böel	55	31	0	2	–	2	0	45	45
59008	Böklund	87	59	9	0	–	7	2	35	35
59009	Börm	76	37	–	2	–	2	1	63	63
59010	Bollingstedt	111	65	3	5	–	6	3	146	144
59011	Boren	77	54	1	3	–	9	6	58	50
59012	Borgwedel	51	40	0	1	0	12	2	34	33
59014	Brebel	31	16	0	0	–	0	0	23	23
59016	Brodersby	63	46	3	5	0	3	2	30	30
59018	Busdorf	94	58	18	6	6	7	5	91	71
59019	Dannewerk	69	42	0	31	25	3	1	164	82
59020	Dörpstedt	57	29	–	3	–	2	1	45	45
59021	Dollrothfeld	18	13	–	–	–	0	–	12	12
59022	Ekenis	24	14	1	2	–	2	2	18	18
59023	Ellingstedt	70	36	2	6	1	1	0	65	65
59024	Erfde	126	76	1	6	0	6	2	128	128
59026	Fahrdorf	106	76	6	2	–	17	11	50	50
59032	Geltorf	21	15	0	0	0	2	–	23	23
59033	Goltoft	17	10	1	2	0	2	2	7	7
59034	Grödersby	25	12	3	0	–	1	0	17	15
59035	Groß Rheide	67	35	4	3	–	2	1	57	57
59037	Havetoft	64	48	0	0	–	4	2	50	50
59038	Havetoftlojt	70	49	0	1	1	5	3	51	51
59039	Hollingstedt	66	44	0	0	0	17	15	47	47
59041	Hüsby	41	24	1	1	1	1	0	45	42
59042	Idstedt	88	38	36	37	36	5	3	54	54
59043	Jägel	51	28	12	129	125	11	1	375	37
59044	Jübek	143	80	9	7	–	17	3	80	69

Gemeinden Schleswig-Holsteins am 31.12.2011

Landwirtschaftsfläche			Wald- fläche	Wasser- fläche	Flächen anderer Nutzung			Boden- fläche insge- sammt	Siedlungs- und Verkehrs- fläche	Schl.- Nr.
insgesamt	darunter				insgesamt	darunter				
	Moor	Heide				Friedhof	Unland			
ha										
745	4	1	370	9	1	–	1	1 198	69	58161
2 019	0	–	304	308	9	2	8	2 739	101	58162
918	24	11	480	11	1	1	–	1 536	127	58163
885	32	–	135	26	3	2	1	1 178	130	58164
1 503	1	–	128	14	2	–	2	1 774	128	58165
2 691	–	–	209	79	49	1	48	3 327	281	58166
670	26	–	48	13	2	–	2	811	78	58167
501	–	1	40	137	12	–	12	871	145	58168
1 744	–	–	276	31	2	2	0	2 349	298	58169
442	61	–	24	3	1	–	1	605	134	58170
1 871	9	–	1 185	449	4	2	3	3 691	176	58171
449	39	3	13	30	4	2	1	778	261	58172
1 174	9	–	158	9	5	0	3	1 477	125	58173
707	–	–	10	165	2	–	2	958	72	58174
607	12	–	164	155	2	–	2	1 004	77	58175
157 998	3 322	503	24 970	9 584	1 390	159	1 212	218 622	24 061	
1 284	–	3	24	16	11	–	11	1 409	74	59001
2	–	–	1	25	1	1	0	45	17	59002
1 549	97	–	97	55	4	1	3	1 822	119	59005
1 187	3	–	55	17	3	1	2	1 366	106	59006
516	1	–	130	10	2	1	1	788	131	59008
1 678	0	–	14	34	1	0	1	1 871	143	59009
2 105	71	1	270	59	3	–	3	2 705	267	59010
1 326	0	–	82	288	4	–	4	1 848	147	59011
598	36	–	45	235	18	–	18	996	99	59012
564	–	0	64	11	3	0	2	696	55	59014
704	3	–	25	202	3	–	3	1 036	101	59016
247	–	–	32	43	14	2	7	535	194	59018
1 312	–	–	47	11	28	–	4	1 665	242	59019
1 504	66	–	15	33	2	–	2	1 661	107	59020
448	2	–	10	11	0	–	0	499	30	59021
588	–	–	33	129	5	–	5	800	46	59022
1 934	1	–	58	10	4	–	4	2 149	141	59023
2 913	100	–	19	179	18	2	16	3 395	267	59024
713	–	0	33	267	12	–	10	1 200	175	59026
720	13	1	35	5	3	–	3	808	45	59032
245	–	–	6	31	0	–	0	309	27	59033
415	1	–	21	183	1	–	1	664	44	59034
1 343	6	2	50	13	2	1	1	1 537	129	59035
1 194	4	–	89	36	16	1	15	1 453	119	59037
1 292	10	–	45	19	4	–	4	1 486	126	59038
1 537	1	–	34	47	3	2	1	1 751	132	59039
838	13	–	35	4	1	–	1	968	88	59041
672	23	2	341	63	76	1	74	1 335	148	59042
543	15	0	26	38	15	0	15	1 189	441	59043
1 259	1	–	21	27	5	1	3	1 558	248	59044

Noch: 4. Nutzungsarten der Bodenflächen in den

Schl.- Nr.	Gemeinde	Gebäude- und Freifläche			Betriebsfläche		Erholungsfläche		Verkehrsfläche	
		ins- gesamt	darunter		ins- gesamt	darunter Abbau- land	ins- gesamt	darunter Grün- anlage	ins- gesamt	darunter Straße, Weg, Platz
			Woh- nen	Ge- werbe, Industrie						
ha										
59045	Kappeln, Stadt	398	239	30	12	–	60	23	213	147
59047	Kiesby	19	11	1	1	–	–	–	14	14
59049	Klappholz	39	29	0	0	–	1	0	25	25
59050	Klein Bennebek	56	26	–	4	–	4	0	82	82
59051	Klein Rheide	26	15	0	19	19	–	–	189	33
59053	Kropp	386	153	134	76	32	37	19	163	149
59055	Loit	25	13	1	1	–	1	0	22	22
59056	Lottorf	16	11	–	3	–	0	0	45	38
59057	Lürschau	90	46	26	1	0	11	8	102	97
59058	Meggerdorf	59	27	0	1	–	2	–	83	83
59060	Mohrkirch	73	41	1	2	–	4	1	44	39
59062	Neuberend	50	44	0	0	–	6	1	87	87
59063	Norderbrarup	28	24	–	11	10	0	0	17	14
59064	Norderstapel	53	33	3	2	–	5	2	61	56
59065	Nottfeld	15	8	0	0	–	1	–	13	13
59067	Oersberg	21	9	–	0	–	2	2	17	16
59068	Rabenkirchen-Faulück	53	32	1	0	–	28	2	47	41
59069	Rüde	26	16	–	0	–	1	1	23	23
59070	Rügge	22	12	–	–	–	–	–	17	17
59071	Satrup	177	126	17	6	–	10	5	75	74
59072	Saustrup	23	8	0	–	–	0	0	21	18
59073	Schaalby	91	69	4	25	1	6	1	78	78
59074	Scheggerott	30	18	–	1	–	0	0	18	17
59075	Schleswig, Stadt	715	402	105	44	0	119	73	255	240
59076	Schnarup-Thumby	44	26	–	1	–	1	0	35	35
59077	Schuby	160	87	11	20	3	8	2	143	131
59078	Selk	59	40	2	35	34	7	4	64	62
59079	Silberstedt	178	82	3	10	0	12	5	154	145
59080	Steinfeld	51	36	1	3	–	1	0	30	30
59081	Stolk	61	40	1	1	–	3	1	60	60
59082	Struxdorf	58	29	2	3	–	4	3	48	47
59083	Süderbrarup	187	124	20	12	–	14	9	57	49
59084	Süderfahrendstedt	26	19	0	3	–	1	0	32	32
59085	Süderstapel	63	43	2	1	0	10	7	78	78
59086	Taarstedt	64	34	2	7	0	3	2	42	42
59087	Tetenhusen	64	32	0	3	0	3	1	83	83
59088	Tielen	22	12	0	18	17	0	0	38	38
59090	Tolk	66	41	1	0	0	29	2	34	34
59092	Treia	105	72	6	12	–	4	2	81	79
59093	Ülsby	34	24	1	5	0	1	1	34	34
59094	Ulsnis	74	46	–	3	–	2	1	46	46
59095	Wagersrott	19	9	–	–	–	–	–	14	12
59096	Wohlde	48	23	–	0	0	3	3	45	44
59097	Twedt	46	22	1	4	–	1	0	39	38
59098	Nübel	87	56	3	4	0	4	0	61	61

Gemeinden Schleswig-Holsteins am 31.12.2011

Landwirtschaftsfläche			Wald- fläche	Wasser- fläche	Flächen anderer Nutzung			Boden- fläche insge- samt	Siedlungs- und Verkehrs- fläche	Schl.- Nr.
insgesamt	darunter				insgesamt	darunter				
	Moor	Heide				Friedhof	Unland			
ha										
2 495	2	–	277	818	60	3	57	4 332	685	59045
320	–	–	7	5	1	–	1	366	33	59047
702	–	–	50	4	0	–	0	822	65	59049
2 247	85	0	142	23	6	–	6	2 563	146	59050
991	–	–	50	4	3	–	3	1 282	215	59051
1 700	4	0	805	13	13	5	8	3 194	635	59053
579	1	–	32	7	2	0	1	669	50	59055
496	8	0	11	5	2	–	2	578	65	59056
1 042	28	7	244	145	15	–	15	1 651	204	59057
2 002	112	–	10	127	127	–	127	2 411	145	59058
1 167	–	–	135	16	0	–	0	1 442	123	59060
255	0	–	34	4	6	–	6	442	143	59062
316	0	–	18	6	2	1	1	398	47	59063
1 157	–	0	42	40	232	–	232	1 592	121	59064
225	4	–	60	3	0	–	0	318	30	59065
628	–	–	31	5	4	1	4	709	41	59067
1 140	–	–	49	101	2	1	1	1 421	130	59068
524	4	–	25	8	3	–	3	610	50	59069
519	–	–	38	5	0	–	0	601	39	59070
1 588	72	–	515	20	7	2	6	2 399	269	59071
585	1	–	180	5	1	–	1	814	44	59072
1 788	1	11	112	382	16	1	15	2 500	200	59073
519	–	–	53	8	2	–	2	632	50	59074
490	–	–	216	517	75	14	59	2 430	1 147	59075
949	0	–	31	6	5	0	5	1 072	81	59076
1 770	–	–	255	17	22	2	20	2 394	330	59077
655	3	0	103	79	6	–	5	1 007	130	59078
3 118	3	14	262	50	8	2	6	3 791	355	59079
762	5	–	21	4	0	–	0	873	86	59080
1 235	22	–	80	12	3	–	3	1 454	124	59081
1 159	–	–	30	20	19	1	18	1 340	113	59082
431	1	–	94	11	4	1	2	810	272	59083
598	–	14	98	156	1	–	1	915	62	59084
1 017	1	–	43	157	325	2	323	1 694	155	59085
1 183	0	–	60	9	2	1	1	1 369	116	59086
1 829	252	–	300	27	3	1	2	2 313	155	59087
1 174	37	–	8	70	1	–	1	1 333	62	59088
877	24	–	28	7	2	1	1	1 044	130	59090
1 665	2	–	273	31	1	1	0	2 172	203	59092
793	1	–	180	9	3	0	3	1 059	73	59093
1 385	0	–	100	368	3	1	2	1 981	126	59094
478	0	–	45	6	1	–	1	564	33	59095
1 196	31	–	107	33	8	0	8	1 443	97	59096
1 106	0	–	35	15	6	0	6	1 252	90	59097
1 555	4	13	94	19	8	1	7	1 832	156	59098

Noch: 4. Nutzungsarten der Bodenflächen in den

Schl.- Nr.	Gemeinde	Gebäude- und Freifläche		Betriebsfläche		Erholungsfläche		Verkehrsfläche		
		ins- gesamt	darunter		ins- gesamt	darunter Abbau- land	ins- gesamt	darunter Grün- anlage	ins- gesamt	darunter Straße, Weg, Platz
			Woh- nen	Ge- werbe, Industrie						
ha										
59101	Tastrup	22	16	0	0	–	0	0	17	17
59102	Ahneby	17	9	–	0	–	0	0	9	9
59103	Ausacker	42	22	–	1	–	1	1	36	36
59105	Böxlund	12	5	–	13	13	–	–	13	13
59106	Dollerup	67	36	1	0	–	13	8	50	50
59107	Eggebek	112	68	12	4	–	42	35	304	57
59109	Esgrus	73	38	0	0	–	5	3	45	45
59112	Gelting	119	73	3	3	–	20	15	56	56
59113	Glücksburg (Ostsee), Stadt	243	175	3	2	–	65	16	103	100
59115	Großenwiehe	159	84	9	7	–	11	4	104	104
59116	Großsolt	119	65	1	4	1	7	1	97	97
59118	Grundhof	63	35	3	3	0	1	1	41	41
59120	Harrislee	376	229	68	22	–	41	34	139	127
59121	Hasselberg	64	38	0	1	–	12	9	34	33
59123	Hörup	65	24	1	21	2	5	1	62	61
59124	Holt	27	13	–	3	–	–	–	42	42
59126	Hürup	79	46	1	16	0	2	0	72	69
59127	Husby	116	74	2	4	1	9	3	78	71
59128	Janneby	45	17	0	1	–	0	–	44	44
59129	Jardelund	44	13	2	4	0	60	60	52	52
59131	Jerrishoe	57	29	0	3	–	7	0	56	53
59132	Jörl	82	45	7	16	10	1	1	68	68
59136	Kronsgaard	24	15	0	0	–	6	0	15	15
59137	Langballig	82	54	3	0	–	10	9	45	45
59138	Langstedt	56	35	1	6	1	2	1	48	43
59141	Maasbüll	44	23	1	4	4	0	0	32	29
59142	Maasholm	46	31	0	1	–	10	9	25	24
59143	Medelby	51	30	1	2	–	16	11	36	36
59144	Meyn	71	26	4	2	0	3	3	43	43
59145	Munkbrarup	56	39	1	2	–	9	8	41	41
59147	Nieby	27	18	–	3	1	0	–	12	12
59148	Niesgrau	45	27	1	4	–	6	1	37	35
59149	Nordhackstedt	56	16	12	4	–	3	2	40	40
59151	Osterby	38	18	1	20	16	5	5	39	39
59152	Pommerby	17	9	0	3	1	6	6	11	11
59153	Quern	100	64	1	2	1	9	2	57	56
59154	Rabel	30	25	0	2	–	1	1	16	16
59155	Rabenholz	22	13	1	2	–	2	2	14	14
59157	Ringsberg	28	16	0	2	–	0	0	15	15
59158	Schafflund	124	74	5	10	3	11	5	78	70
59159	Sieverstedt	116	68	2	24	9	6	3	192	188
59161	Sörup	256	161	24	7	–	10	5	153	141
59162	Sollerup	51	20	4	1	–	3	0	39	37
59163	Stangheck	25	14	2	2	–	2	2	17	17
59164	Steinberg	76	53	–	1	–	12	11	37	37

Gemeinden Schleswig-Holsteins am 31.12.2011

Landwirtschaftsfläche			Wald- fläche	Wasser- fläche	Flächen anderer Nutzung			Boden- fläche insge- samt	Siedlungs- und Verkehrs- fläche	Schl.- Nr.
insgesamt	darunter				insgesamt	darunter				
	Moor	Heide				Friedhof	Unland			
ha										
362	–	–	9	4	2	–	2	416	39	59101
342	–	–	11	1	0	–	0	380	26	59102
779	2	–	44	8	0	–	0	913	80	59103
386	–	0	9	4	2	–	–	440	26	59105
1 115	0	–	50	8	6	–	6	1 308	129	59106
1 048	0	–	138	14	6	1	5	1 668	463	59107
1 600	–	–	67	12	3	1	2	1 806	125	59109
1 569	–	–	143	88	4	1	3	2 002	200	59112
709	–	–	652	2 165	32	3	29	3 970	415	59113
2 603	1	–	89	33	14	1	13	3 020	282	59115
2 123	51	6	114	40	4	1	3	2 507	227	59116
1 007	–	–	31	6	4	1	3	1 156	109	59118
798	1	–	178	107	231	4	227	1 892	582	59120
997	1	–	8	10	4	0	3	1 130	111	59121
1 506	–	–	123	28	5	–	5	1 815	151	59123
1 220	0	–	26	25	1	–	1	1 342	72	59124
1 358	1	–	72	19	3	0	2	1 620	168	59126
1 642	0	–	62	17	3	1	2	1 931	207	59127
1 322	4	–	8	12	16	–	16	1 449	91	59128
1 332	104	0	150	20	0	–	0	1 663	160	59129
1 324	–	–	138	12	2	–	2	1 600	124	59131
1 636	50	1	147	15	4	1	2	1 968	158	59132
528	2	–	7	6	6	–	6	592	45	59136
862	3	–	100	437	5	–	5	1 542	137	59137
969	0	3	218	17	2	–	2	1 317	110	59138
653	–	–	28	8	2	0	2	771	77	59141
238	0	–	138	353	29	–	29	840	82	59142
755	0	1	97	12	6	1	5	975	107	59143
982	5	1	125	14	0	–	–	1 240	118	59144
779	3	–	49	385	6	1	5	1 327	108	59145
692	–	–	39	23	10	–	10	807	41	59147
844	–	–	26	21	7	–	7	989	92	59148
1 118	4	2	10	16	1	1	0	1 247	103	59149
1 018	–	–	103	13	0	–	–	1 235	85	59151
501	–	–	4	6	6	–	6	555	36	59152
1 651	–	–	119	321	15	1	14	2 274	168	59153
576	1	–	67	185	7	–	7	884	49	59154
520	–	–	18	2	0	–	–	580	41	59155
458	3	–	21	1	0	–	0	525	45	59157
1 573	7	–	90	23	–	–	–	1 909	220	59158
2 414	30	–	306	35	6	1	5	3 101	330	59159
3 651	36	0	209	140	5	2	3	4 432	428	59161
1 153	–	–	29	19	2	–	2	1 298	95	59162
778	–	–	170	4	1	–	1	1 000	47	59163
1 096	0	–	59	324	20	–	20	1 624	125	59164

Noch: 4. Nutzungsarten der Bodenflächen in den

Schl.- Nr.	Gemeinde	Gebäude- und Freifläche			Betriebsfläche		Erholungsfläche		Verkehrsfläche	
		ins- gesamt	darunter		ins- gesamt	darunter Abbau- land	ins- gesamt	darunter Grün- anlage	ins- gesamt	darunter Straße, Weg, Platz
			Woh- nen	Ge- werbe, Industrie						
ha										
59165	Steinbergkirche	81	53	3	2	–	5	3	43	43
59167	Sterup	97	54	4	4	–	1	0	48	48
59168	Stoltebüll	61	35	0	8	–	1	1	30	30
59169	Süderhackstedt	33	19	–	0	–	2	1	34	34
59171	Tarp	235	135	20	4	–	21	12	94	87
59173	Wallsbüll	53	35	7	3	2	6	6	49	44
59174	Wanderup	136	73	4	4	–	9	4	92	92
59176	Wees	103	61	14	1	1	5	1	62	62
59177	Weesby	59	28	2	9	3	1	0	64	64
59178	Westerholz	50	37	–	0	0	4	4	31	31
59179	Lindewitt	170	72	5	14	3	12	4	189	188
59182	Freienwill	76	51	1	12	6	2	1	55	55
59183	Handewitt	584	318	79	116	80	75	49	433	403
59184	Oeversee	200	120	15	85	71	18	9	183	171
	Schleswig-Flensburg	11 269	6 527	824	1 110	546	1 160	629	8 800	7 635
60002	Alveslohe	130	78	7	0	–	127	5	107	98
60003	Armstedt	30	15	0	5	–	1	1	27	27
60004	Bad Bramstedt, Stadt	395	263	30	6	1	155	41	185	174
60005	Bad Segeberg, Stadt	513	313	28	8	–	72	41	183	171
60006	Bahrenhof	18	8	–	–	–	–	–	17	14
60007	Bark	70	41	11	35	28	7	7	70	70
60008	Bebensee	37	26	0	0	–	1	1	30	30
60009	Bimöhlen	62	30	0	0	–	21	18	74	73
60010	Blunk	35	20	5	9	5	1	0	37	36
60011	Boostedt	223	123	8	7	2	32	5	128	121
60012	Bornhöved	154	91	33	10	4	33	26	101	99
60013	Borstel	11	6	–	1	1	5	1	21	17
60014	Buchholz (Forstgutsbezirk), gemfr. Geb.	1	0	0	0	–	–	–	81	81
60015	Bühnsdorf	17	9	1	2	–	1	1	12	12
60016	Daldorf	63	22	27	19	11	22	17	63	63
60017	Damsdorf	19	9	2	114	89	3	1	26	26
60018	Dreggers	5	2	–	–	–	–	–	7	7
60019	Ellerau	170	109	37	2	–	13	8	51	48
60020	Fahrenkrug	75	42	13	2	0	9	4	34	27
60021	Föhrden-Barl	24	11	–	1	–	1	1	34	34
60022	Fredesdorf	19	11	0	1	0	1	1	19	19
60023	Fuhlendorf	30	17	2	1	–	0	0	34	27
60024	Geschendorf	25	18	1	0	–	3	0	42	39
60025	Glasau	58	31	2	8	4	5	2	34	34
60026	Gönnebek	76	15	0	2	–	2	2	40	40
60027	Großenaspe	148	78	8	43	36	5	2	217	203
60028	Groß Kummerfeld	117	70	2	4	1	10	1	139	131
60029	Groß Niendorf	33	20	1	0	–	1	0	32	32
60030	Groß Rönnau	35	20	4	18	18	0	0	26	26
60031	Hagen	29	17	0	2	–	5	4	27	27

Gemeinden Schleswig-Holsteins am 31.12.2011

Landwirtschaftsfläche			Wald- fläche	Wasser- fläche	Flächen anderer Nutzung			Boden- fläche insge- sam	Siedlungs- und Verkehrs- fläche	Schl.- Nr.
insgesamt	darunter				insgesamt	darunter				
	Moor	Heide				Friedhof	Unland			
ha										
1 073	0	–	86	9	3	1	2	1 301	131	59165
1 478	–	–	71	9	5	1	5	1 714	152	59167
1 393	–	–	138	7	0	–	0	1 640	101	59168
858	18	–	81	7	0	–	0	1 015	69	59169
1 167	19	–	91	16	7	1	6	1 636	356	59171
864	1	1	333	14	1	0	0	1 323	110	59173
2 519	12	–	64	35	5	1	4	2 864	242	59174
920	0	–	168	11	4	–	4	1 274	171	59176
1 873	–	0	108	27	2	–	2	2 144	130	59177
486	–	–	41	838	23	–	23	1 474	85	59178
4 501	62	2	342	75	24	–	24	5 327	381	59179
1 312	0	2	61	11	3	1	2	1 530	139	59182
5 521	18	2	820	115	106	2	104	7 772	1 130	59183
2 637	12	21	334	118	52	1	49	3 626	416	59184
156 832	1 632	112	14 186	11 783	1 995	91	1 863	207 135	21 883	
1 605	1	0	168	16	3	–	3	2 156	364	60002
791	0	–	31	6	0	–	–	892	64	60003
1 161	16	49	471	33	9	8	1	2 414	747	60004
676	1	–	190	227	19	11	8	1 887	787	60005
424	–	–	110	1	–	–	–	571	35	60006
1 177	20	26	660	17	8	–	8	2 044	153	60007
550	22	–	38	7	5	–	5	668	69	60008
1 226	3	–	323	16	0	–	–	1 723	157	60009
902	62	–	43	18	25	–	25	1 069	76	60010
1 184	–	20	1 130	3	5	3	2	2 711	391	60011
785	–	–	145	176	8	4	3	1 412	299	60012
383	–	–	84	4	2	–	2	512	38	60013
142	–	23	3 861	2	3	–	3	4 091	82	60014
367	–	–	15	2	0	–	0	415	31	60015
607	1	0	717	10	15	–	15	1 516	156	60016
333	–	–	156	4	120	0	120	775	73	60017
232	–	–	31	3	0	–	0	279	12	60018
429	–	0	35	10	0	–	0	709	235	60019
479	8	–	9	12	2	–	1	621	120	60020
758	–	2	95	9	0	–	0	923	61	60021
523	40	–	14	9	3	–	3	590	40	60022
529	–	1	53	2	0	–	0	649	65	60023
470	–	–	27	2	0	0	0	570	70	60024
1 399	–	–	336	29	14	1	13	1 882	101	60025
1 047	–	–	312	7	0	–	–	1 487	120	60026
3 569	4	64	538	41	2	1	1	4 562	378	60027
2 110	2	0	619	17	2	–	2	3 018	269	60028
928	–	–	60	9	4	–	4	1 068	67	60029
515	3	2	36	7	1	–	1	638	61	60030
621	–	–	125	5	5	–	5	820	63	60031

Noch: 4. Nutzungsarten der Bodenflächen in den

Schl.- Nr.	Gemeinde	Gebäude- und Freifläche			Betriebsfläche		Erholungsfläche		Verkehrsfläche	
		ins- gesamt	darunter		ins- gesamt	darunter Abbau- land	ins- gesamt	darunter Grün- anlage	ins- gesamt	darunter Straße, Weg, Platz
			Woh- nen	Ge- werbe, Industrie						
ha										
60033	Hardebek	34	18	–	0	–	5	3	22	22
60034	Hartenholm	102	76	1	1	1	6	4	58	58
60035	Hasenkrug	20	14	–	0	–	0	0	25	18
60036	Hasenmoor	63	29	1	0	–	4	2	70	57
60037	Heidmoor	22	12	0	0	–	2	0	69	69
60038	Heidmühlen	53	31	2	2	1	14	4	58	58
60039	Henstedt-Ulzburg	768	507	116	12	1	90	60	278	257
60040	Hitzhusen	59	46	2	2	–	3	0	45	42
60041	Högersdorf	22	15	2	11	5	0	0	29	27
60042	Hüttnblek	23	17	–	0	–	1	1	10	10
60043	Itzstedt	67	54	2	5	–	7	6	36	36
60044	Kaltenkirchen, Stadt	558	298	135	35	29	105	83	223	206
60045	Kattendorf	44	31	–	0	–	3	1	27	27
60046	Kayhude	58	39	4	0	–	3	1	21	21
60047	Kisdorf	165	106	10	2	–	69	6	84	84
60048	Klein Gladebrügge	29	19	3	5	0	1	–	17	13
60049	Klein Rönkau	55	49	3	0	–	32	24	22	21
60050	Krems II	36	19	1	12	10	4	3	26	26
60051	Kükels	28	18	1	24	24	2	1	26	26
60052	Latendorf	45	23	2	8	6	1	–	69	66
60053	Leezen	91	54	8	11	6	11	5	52	52
60054	Lentförden	98	71	7	23	21	22	4	126	121
60056	Mönkloh	22	15	–	–	–	3	2	30	30
60057	Mözen	27	15	1	0	–	2	1	27	27
60058	Nahe	102	63	9	6	1	12	7	45	45
60059	Negernbötel	64	37	1	10	7	4	0	96	95
60060	Nehms	51	21	1	0	0	3	1	33	33
60061	Neuengörs	53	28	6	5	–	4	2	41	35
60062	Neversdorf	41	35	0	1	–	5	5	31	31
60063	Norderstedt, Stadt	1 702	1 036	361	44	8	280	169	604	524
60064	Nützen	93	38	36	95	93	6	1	123	118
60065	Oering	53	41	1	8	0	8	4	28	28
60066	Oersdorf	40	35	0	4	–	5	3	23	22
60067	Pronstorf	106	60	3	10	1	6	3	76	76
60068	Rickling	174	81	5	14	10	24	13	171	159
60069	Rohlstorf	70	44	1	4	–	5	5	39	39
60070	Schackendorf	52	25	1	0	–	4	1	60	59
60071	Schieren	21	10	1	1	–	1	1	17	17
60072	Schmalensee	30	18	0	9	8	3	–	33	33
60073	Schmalfeld	113	64	4	8	–	10	4	72	72
60074	Schwissel	16	12	–	23	21	1	0	34	34
60075	Seedorf	160	81	9	5	0	7	2	103	103
60076	Seth	83	65	3	1	–	7	1	39	39
60077	Sievershütten	55	42	3	0	0	6	2	25	25
60079	Stipsdorf	14	8	–	–	–	3	3	10	10

Gemeinden Schleswig-Holsteins am 31.12.2011

Landwirtschaftsfläche			Wald- fläche	Wasser- fläche	Flächen anderer Nutzung			Boden- fläche insge- sammt	Siedlungs- und Verkehrs- fläche	Schl.- Nr.
insgesamt	darunter				insgesamt	darunter				
	Moor	Heide				Friedhof	Unland			
ha										
868	–	–	60	11	0	–	–	1 001	62	60033
1 056	15	41	295	18	1	1	0	1 537	167	60034
427	–	–	44	5	–	–	–	520	45	60035
985	1	5	651	3	2	–	2	1 777	136	60036
1 133	170	1	574	16	9	–	9	1 825	93	60037
1 146	6	17	490	16	5	1	4	1 783	127	60038
2 619	181	11	145	23	12	5	7	3 947	1 152	60039
630	–	–	33	21	0	–	0	793	110	60040
391	5	–	19	9	14	–	14	494	57	60041
224	–	–	14	2	0	–	–	275	34	60042
525	45	–	25	44	4	–	4	713	114	60043
1 052	0	1	303	25	9	9	0	2 310	902	60044
671	–	–	234	4	0	–	0	984	75	60045
377	9	3	64	3	–	–	–	525	82	60046
1 748	–	–	367	14	4	2	2	2 452	322	60047
393	–	–	11	8	2	–	2	467	53	60048
272	–	2	17	34	20	–	20	453	109	60049
909	1	0	75	60	2	–	2	1 123	68	60050
688	5	–	34	42	0	–	0	845	57	60051
1 280	–	17	381	9	1	–	1	1 794	118	60052
1 265	6	–	42	18	8	2	6	1 498	162	60053
1 392	71	12	318	18	10	–	10	2 007	248	60054
476	2	4	716	5	–	–	–	1 252	55	60056
555	–	–	24	136	1	–	1	772	56	60057
820	–	–	44	6	2	1	0	1 037	166	60058
1 086	55	21	404	14	19	–	19	1 697	168	60059
1 163	14	–	204	73	4	–	4	1 531	87	60060
1 169	0	–	55	12	3	1	2	1 340	103	60061
515	–	–	35	94	–	–	–	722	79	60062
2 135	121	10	901	71	74	20	54	5 810	2 642	60063
1 411	22	8	352	19	62	–	62	2 162	225	60064
733	1	–	74	4	1	1	–	909	98	60065
421	–	–	165	6	0	–	0	665	72	60066
2 831	1	–	488	109	4	1	3	3 631	198	60067
2 025	9	8	1 446	20	19	2	17	3 894	375	60068
1 377	2	–	313	153	7	1	6	1 968	119	60069
528	–	2	114	10	17	–	17	785	117	60070
563	1	–	30	3	0	–	0	636	40	60071
772	–	–	20	1	0	–	0	868	67	60072
1 526	8	–	162	37	4	2	3	1 933	206	60073
342	–	–	20	5	5	–	4	444	52	60074
3 633	4	–	738	215	31	1	29	4 892	277	60075
909	37	1	8	3	3	1	2	1 055	132	60076
577	–	–	41	3	1	1	0	708	86	60077
305	–	–	11	6	1	–	1	351	27	60079

Noch: 4. Nutzungsarten der Bodenflächen in den

Schl.- Nr.	Gemeinde	Gebäude- und Freifläche			Betriebsfläche		Erholungsfläche		Verkehrsfläche	
		ins- gesamt	darunter		ins- gesamt	darunter Abbau- land	ins- gesamt	darunter Grün- anlage	ins- gesamt	darunter Straße, Weg, Platz
			Woh- nen	Ge- werbe, Industrie						
ha										
60080	Stocksee	33	21	–	102	102	11	10	27	27
60081	Strukdorf	17	8	–	0	–	1	0	38	37
60082	Struvenhütten	73	49	1	1	–	7	5	48	48
60084	Stuvenborn	47	28	2	0	–	2	1	26	26
60085	Sülfeld	177	111	7	38	37	59	8	96	92
60086	Tarbek	22	6	2	89	89	0	0	28	26
60087	Tensfeld	48	26	13	144	102	14	8	35	35
60088	Todesfelde	56	32	3	0	–	6	2	53	53
60089	Trappenkamp	163	96	40	1	1	22	11	41	41
60090	Travenhorst	20	10	–	0	0	2	2	17	17
60091	Traventhal	22	17	1	2	0	7	0	15	15
60092	Wahlstedt, Stadt	334	201	73	5	1	26	17	121	97
60093	Wakendorf I	25	13	1	1	–	2	0	17	13
60094	Wakendorf II	63	48	–	2	0	4	1	49	49
60095	Weddelbrook	64	31	7	2	0	13	6	50	50
60096	Weede	60	33	2	2	–	3	1	80	79
60097	Wensin	44	28	1	4	–	73	2	35	35
60098	Westerrade	29	18	0	1	–	3	0	15	15
60099	Wiemersdorf	81	53	4	0	–	5	2	86	79
60100	Winsen	26	19	2	5	5	2	2	13	13
60101	Wittenborn	67	32	28	23	23	16	15	30	30
	Segeberg	9 676	5 814	1 155	1 127	815	1 610	718	5 977	5 655
61001	Aasbüttel	15	7	–	–	–	–	–	12	12
61002	Aebtissinwisch	10	4	–	0	–	–	–	10	10
61003	Agethorst	14	7	1	1	1	1	1	34	33
61004	Altenmoor	25	14	–	0	–	1	1	17	15
61005	Auufer	13	4	–	0	–	–	–	14	14
61006	Bahrenfleth	50	25	0	1	–	2	0	28	27
61007	Beidenfleth	58	29	4	2	–	2	1	31	30
61008	Bekdorf	5	4	–	0	–	0	0	10	5
61010	Bekmünde	11	6	1	2	–	–	–	17	10
61011	Besdorf	23	15	–	3	1	0	0	49	48
61012	Blomesche Wildnis	47	26	4	0	–	1	1	21	20
61013	Bokelrehm	13	8	–	0	0	–	–	11	10
61014	Bokhorst	15	7	–	2	1	1	1	19	18
61015	Borsfleth	52	28	1	1	–	3	3	40	36
61016	Breitenberg	20	12	0	0	–	2	0	10	10
61017	Breitenburg	59	36	4	44	41	111	10	45	34
61018	Brokdorf	62	37	4	21	–	14	10	43	43
61019	Brokstedt	95	68	6	3	0	10	1	55	49
61020	Büttel	153	3	148	3	–	8	8	55	42
61021	Christinenthal	10	3	–	3	2	0	0	10	10

Gemeinden Schleswig-Holsteins am 31.12.2011

Landwirtschaftsfläche			Wald- fläche	Wasser- fläche	Flächen anderer Nutzung			Boden- fläche insge- samt	Siedlungs- und Verkehrs- fläche	Schl.- Nr.
insgesamt	darunter				insgesamt	darunter				
	Moor	Heide				Friedhof	Unland			
ha										
662	–	0	143	142	17	–	17	1 138	71	60080
528	–	–	141	2	3	–	3	730	56	60081
1 067	–	–	67	23	1	–	1	1 287	130	60082
708	–	–	8	7	0	–	–	798	74	60084
1 853	31	–	343	33	7	3	3	2 605	336	60085
722	1	–	136	1	3	–	3	1 002	50	60086
371	29	–	117	2	35	–	35	765	138	60087
1 510	7	–	77	21	0	–	0	1 724	116	60088
48	–	–	53	2	14	2	12	345	229	60089
668	–	–	124	7	15	–	12	853	40	60090
466	–	–	17	7	0	–	0	537	46	60091
871	28	–	179	19	20	10	10	1 575	494	60092
446	–	0	35	8	0	–	0	534	45	60093
1 145	22	–	7	9	0	–	–	1 280	118	60094
1 196	–	5	69	10	0	–	0	1 405	130	60095
1 367	1	–	103	18	8	–	8	1 641	145	60096
1 453	–	–	262	139	7	–	7	2 017	157	60097
446	–	–	64	4	0	–	0	563	49	60098
1 435	–	–	125	21	2	–	2	1 755	173	60099
227	–	–	130	3	1	–	1	408	41	60100
330	5	–	138	10	4	–	4	619	114	60101
89 365	1 100	358	23 332	2 599	756	96	651	134 441	17 670	
387	0	–	29	7	–	–	–	451	27	61001
265	23	–	12	7	–	–	–	304	20	61002
463	–	–	77	19	0	–	0	610	50	61003
545	–	–	8	16	–	–	–	612	43	61004
444	–	–	28	12	1	–	1	512	27	61005
1 329	–	–	5	62	1	1	0	1 477	80	61006
1 198	–	–	0	66	0	0	0	1 357	93	61007
151	–	–	0	2	–	–	–	170	16	61008
246	–	–	–	14	–	–	–	290	30	61010
596	–	–	58	7	0	–	–	737	75	61011
616	–	–	1	6	0	–	0	692	69	61012
205	–	–	36	3	–	–	–	269	24	61013
417	–	4	127	6	0	–	–	587	36	61014
1 177	–	–	0	245	0	–	–	1 519	97	61015
233	–	–	5	18	1	1	–	290	33	61016
389	319	–	363	29	8	–	8	1 049	219	61017
1 147	–	–	4	663	24	0	23	1 979	142	61018
899	0	0	184	13	3	2	0	1 262	166	61019
585	–	–	49	247	8	–	8	1 108	219	61020
278	5	–	21	15	0	–	0	337	21	61021

Noch: 4. Nutzungsarten der Bodenflächen in den

Schl.- Nr.	Gemeinde	Gebäude- und Freifläche			Betriebsfläche		Erholungsfläche		Verkehrsfläche	
		ins- gesamt	darunter		ins- gesamt	darunter Abbau- land	ins- gesamt	darunter Grün- anlage	ins- gesamt	darunter Straße, Weg, Platz
			Woh- nen	Ge- werbe, Industrie						
ha										
61022	Dägeling	96	41	44	23	20	4	4	51	41
61023	Dammfleth	51	14	6	3	–	1	1	50	43
61024	Drage	27	13	–	1	–	0	0	31	31
61025	Ecklak	49	17	–	55	–	–	–	40	39
61026	Elskop	19	9	0	0	–	–	–	9	8
61027	Engelbrechtsche Wildnis	50	28	1	0	–	0	–	21	14
61028	Fitzbek	30	16	1	0	0	2	1	28	28
61029	Glückstadt, Stadt	339	190	92	8	–	49	32	111	90
61030	Grevenkop	30	12	0	3	–	–	–	21	19
61031	Gribbohm	36	19	1	0	–	0	–	58	36
61033	Hadenfeld	13	4	2	0	–	–	–	8	8
61034	Heiligenstedten	71	46	0	0	–	13	8	62	43
61035	Heiligenstedtenerkamp	28	26	1	0	0	2	0	5	5
61036	Hennstedt	44	27	2	2	0	6	3	35	35
61037	Herzhorn	64	44	1	0	–	2	–	34	25
61038	Hingstheide	9	1	1	0	–	–	–	12	12
61039	Hodorf	22	9	–	0	–	3	0	10	10
61040	Hohenaspe	103	67	14	1	–	4	1	51	50
61041	Hohenfelde	65	37	3	38	33	0	0	72	55
61042	Hohenlockstedt	290	163	37	24	10	44	38	268	179
61043	Holstenniendorf	41	21	1	1	–	5	1	44	43
61044	Horst (Holstein)	282	158	54	2	0	12	7	149	116
61045	Huje	20	12	0	1	0	0	0	16	16
61046	Itzehoe, Stadt	896	539	164	18	–	164	120	320	266
61047	Kaaks	34	18	0	5	5	3	1	52	44
61048	Kaisborstel	10	2	–	–	–	–	–	21	21
61049	Kellinghusen, Stadt	298	185	39	2	–	30	11	129	123
61050	Kiebitzreihe	95	71	7	0	–	7	1	34	27
61052	Kleve	36	26	1	3	–	2	1	24	22
61053	Kollmoor	7	2	–	0	–	–	–	5	5
61054	Krempdorf	23	10	3	0	–	–	–	16	9
61055	Krempe, Stadt	65	49	5	1	–	11	8	30	23
61056	Krempferheide	92	73	4	2	–	18	17	34	29
61057	Krempfermoor	20	18	–	3	–	1	0	13	10
61058	Kronsmoor	17	7	0	59	53	–	–	18	18
61059	Krummendiek	6	3	–	0	–	–	–	4	3
61060	Kudensee	10	7	–	1	–	0	0	11	9
61061	Lägerdorf	85	53	18	179	176	12	7	41	26
61062	Landrecht	15	6	1	2	–	0	0	15	11
61063	Landscheide	25	16	2	0	–	1	–	38	23
61064	Lockstedt	17	6	0	1	–	1	1	22	22
61065	Lohbarbek	38	25	0	0	–	1	0	25	24
61066	Looft	28	17	1	3	–	1	–	29	29
61067	Mehlbek	31	20	0	0	0	2	1	20	20
61068	Moordiek	16	6	0	0	–	–	–	7	7

Gemeinden Schleswig-Holsteins am 31.12.2011

Landwirtschaftsfläche			Wald- fläche	Wasser- fläche	Flächen anderer Nutzung			Boden- fläche insge- samt	Siedlungs- und Verkehr- fläche	Schl.- Nr.
insgesamt	darunter				insgesamt	darunter				
	Moor	Heide				Friedhof	Unland			
ha										
479	2	62	78	21	1	–	1	753	154	61022
1 474	–	–	6	26	0	–	0	1 610	104	61023
640	–	–	649	7	–	–	–	1 356	59	61024
1 335	64	–	41	40	0	–	–	1 560	144	61025
697	–	–	–	9	–	–	–	734	28	61026
421	–	–	1	15	4	4	0	513	75	61027
725	0	–	225	14	0	–	0	1 024	60	61028
370	–	–	42	1 220	137	6	131	2 276	513	61029
893	–	–	1	14	0	–	0	963	54	61030
966	18	–	127	29	107	–	107	1 323	94	61031
207	–	–	5	3	0	–	–	235	21	61033
621	–	–	74	53	1	1	–	896	148	61034
49	–	–	1	1	0	0	–	85	35	61035
723	–	–	210	11	1	0	0	1 033	88	61036
1 114	–	–	5	24	0	–	0	1 243	101	61037
356	–	–	4	2	0	–	–	383	22	61038
650	–	–	11	54	–	–	–	750	36	61039
1 139	–	–	91	15	3	2	1	1 407	161	61040
1 522	14	–	50	45	1	1	0	1 794	143	61041
2 306	–	1	1 549	68	10	4	5	4 560	621	61042
961	24	–	76	73	8	–	8	1 209	91	61043
2 340	3	0	78	32	10	2	8	2 907	448	61044
489	0	0	6	5	18	–	18	554	37	61045
595	2	–	678	78	54	21	32	2 803	1 419	61046
664	–	–	84	9	3	–	3	856	90	61047
242	–	–	22	2	0	–	–	298	31	61048
1 106	–	22	246	48	23	5	18	1 881	464	61049
694	–	0	18	20	2	2	–	870	138	61050
326	1	2	158	8	0	–	0	557	65	61052
294	–	–	7	20	–	–	–	334	11	61053
512	–	–	3	10	–	–	–	564	40	61054
222	–	–	1	7	1	1	0	339	109	61055
128	–	7	114	8	4	4	–	398	149	61056
90	6	3	15	13	1	–	1	155	36	61057
447	–	–	41	18	6	–	6	605	40	61058
163	–	–	0	4	2	0	1	178	10	61059
214	–	–	28	39	0	0	–	304	23	61060
213	–	–	53	4	10	2	8	596	143	61061
369	–	–	0	11	0	–	0	413	33	61062
641	–	0	7	32	0	–	0	744	64	61063
491	–	–	184	16	0	–	0	732	41	61064
522	–	–	23	12	4	–	4	624	63	61065
796	2	7	374	12	–	–	–	1 243	61	61066
676	–	–	94	6	62	1	61	891	55	61067
576	107	–	18	13	–	–	–	630	23	61068

Noch: 4. Nutzungsarten der Bodenflächen in den

Schl.- Nr.	Gemeinde	Gebäude- und Freifläche			Betriebsfläche		Erholungsfläche		Verkehrsfläche	
		ins- gesamt	darunter		ins- gesamt	darunter Abbau- land	ins- gesamt	darunter Grün- anlage	ins- gesamt	darunter Straße, Weg, Platz
			Woh- nen	Ge- werbe, Industrie						
ha										
61070	Moorhusen	9	2	1	0	–	–	–	12	8
61071	Mühlenbarbek	24	13	–	0	–	4	3	36	34
61072	Münsterdorf	66	54	1	8	6	9	4	33	28
61073	Neuenbrook	48	24	6	3	1	1	1	43	31
61074	Neuendorf b. Elmshorn	63	38	0	0	–	1	0	30	28
61076	Nienbüttel	12	5	1	1	0	0	0	18	18
61077	Nortorf	63	34	3	5	–	1	1	64	39
61078	Nutteln	19	11	0	2	–	1	0	30	25
61079	Oelixdorf	60	50	0	2	–	7	4	34	33
61080	Oeschebüttel	19	6	2	0	–	–	–	13	13
61081	Oldenborstel	13	7	–	0	–	–	–	16	16
61082	Oldendorf	59	44	0	6	–	2	0	29	28
61083	Ottenbüttel	44	25	1	19	19	3	1	42	38
61084	Peissen	33	9	0	35	35	4	2	39	38
61085	Pöschendorf	18	12	–	6	1	0	0	23	23
61086	Poyenberg	47	15	19	8	–	2	1	27	27
61087	Puls	36	21	–	7	5	4	2	40	40
61088	Quarnstedt	37	19	1	5	–	2	1	39	34
61089	Rade	11	4	–	0	–	–	–	11	11
61091	Reher	50	30	1	4	0	2	1	55	55
61092	Rethwisch	70	20	39	0	–	5	3	17	14
61093	Rosdorf	21	18	–	0	0	1	1	18	18
61095	Sankt Margarethen	49	29	1	1	–	1	0	33	33
61096	Sarlhusen	43	15	0	10	9	1	0	29	29
61097	Schenefeld	111	68	15	2	–	12	8	29	29
61098	Schlotfeld	19	11	0	5	5	0	0	24	23
61099	Siezbüttel	9	2	–	–	–	0	–	12	12
61100	Silzen	16	8	–	17	17	1	1	20	20
61101	Sommerland	72	40	0	1	–	1	0	46	38
61102	Stördorf	19	10	–	1	–	1	0	34	20
61103	Störkathen	7	4	–	–	–	0	–	8	8
61104	Süderau	46	22	2	0	–	0	0	14	13
61105	Vaale	85	50	12	16	15	7	1	69	50
61106	Vaalermoor	18	7	0	0	–	–	–	17	16
61107	Wacken	84	61	6	5	0	6	2	40	38
61108	Warringholz	22	12	1	2	0	4	4	18	18
61109	Westermoor	27	14	0	0	–	–	–	16	16
61110	Wewelsfleth	89	50	9	0	–	5	3	57	56
61111	Wiedenborstel	7	2	–	–	–	–	–	9	9
61112	Willenscharen	17	7	–	0	–	2	2	17	17
61113	Wilster, Stadt	119	79	11	1	–	18	13	31	25
61114	Winseldorf	22	12	–	2	–	0	0	21	20
61115	Wittenbergen	16	7	1	–	–	–	–	15	15
61116	Wrist	96	71	3	1	–	12	5	52	39
61117	Wulfsmoor	35	14	1	1	–	1	0	36	28

Gemeinden Schleswig-Holsteins am 31.12.2011

Landwirtschaftsfläche			Wald- fläche	Wasser- fläche	Flächen anderer Nutzung			Boden- fläche insge- samt	Siedlungs- und Verkehrs- fläche	Schl.- Nr.
insgesamt	darunter				insgesamt	darunter				
	Moor	Heide				Friedhof	Unland			
ha										
436	0	–	0	10	–	–	–	468	21	61070
654	3	3	120	23	6	–	5	866	64	61071
258	1	–	118	18	3	2	2	512	110	61072
1 309	–	–	0	25	2	1	2	1 432	94	61073
1 349	–	–	1	135	0	0	–	1 578	94	61074
281	–	–	88	4	11	–	11	416	32	61076
1 835	–	0	0	51	0	–	0	2 019	133	61077
543	–	0	78	14	9	–	9	697	52	61078
617	3	–	288	40	2	–	2	1 050	103	61079
331	–	–	171	11	3	–	3	548	32	61080
370	–	–	18	6	1	–	0	424	29	61081
886	1	–	23	30	1	1	–	1 035	97	61082
760	0	–	124	12	1	–	1	1 005	89	61083
819	24	–	78	9	1	–	1	1 017	76	61084
537	2	–	18	4	0	–	0	606	46	61085
661	1	–	123	13	2	–	2	882	84	61086
923	1	–	61	9	11	–	11	1 090	81	61087
941	–	–	26	10	0	–	–	1 059	83	61088
326	–	–	42	3	0	–	–	392	21	61089
1 267	0	–	125	11	15	1	14	1 530	111	61091
793	20	–	36	61	2	–	2	983	91	61092
173	–	–	333	15	–	–	–	560	40	61093
906	–	–	2	257	74	2	72	1 324	87	61095
780	–	–	192	30	1	–	1	1 086	75	61096
340	0	–	10	9	3	3	0	516	158	61097
371	–	–	53	7	–	–	–	480	43	61098
351	–	–	24	13	0	–	–	408	21	61099
380	–	–	199	4	32	–	32	669	37	61100
1 708	–	–	1	46	–	–	–	1 875	121	61101
651	0	–	1	32	2	–	2	741	55	61102
160	–	0	23	6	0	–	–	203	15	61103
811	–	–	–	14	1	1	–	886	61	61104
1 100	99	4	173	40	1	–	1	1 491	162	61105
574	20	–	3	9	2	–	2	622	35	61106
397	–	1	152	19	6	3	2	710	138	61107
494	–	–	58	32	–	–	–	630	45	61108
809	–	–	59	32	–	–	–	944	44	61109
1 494	–	–	3	767	38	–	38	2 454	152	61110
123	–	–	308	5	0	–	–	452	16	61111
586	–	1	124	15	1	–	–	762	35	61112
91	–	–	1	8	2	2	0	271	171	61113
456	1	–	50	11	0	–	–	562	45	61114
401	–	–	6	21	0	–	0	459	31	61115
785	29	–	37	26	4	1	2	1 012	162	61116
777	19	–	18	10	0	–	–	878	73	61117

Noch: 4. Nutzungsarten der Bodenflächen in den

Schl.- Nr.	Gemeinde	Gebäude- und Freifläche			Betriebsfläche		Erholungsfläche		Verkehrsfläche	
		ins- gesamt	darunter		ins- gesamt	darunter Abbau- land	ins- gesamt	darunter Grün- anlage	ins- gesamt	darunter Straße, Weg, Platz
			Woh- nen	Ge- werbe, Industrie						
ha										
61118	Kollmar	126	78	2	2	–	3	2	59	58
61119	Neuendorf-Sachsenbande	52	26	0	0	–	0	0	51	45
	Steinburg	6 416	3 636	819	711	460	684	370	4 054	3 470
62001	Ahrensburg, Stadt	871	597	135	13	4	107	53	281	241
62003	Badendorf	32	25	–	0	–	3	0	43	37
62004	Bad Oldesloe, Stadt	652	381	105	21	–	100	79	326	281
62005	Bargfeld-Stegen	113	63	3	66	65	9	5	58	58
62006	Bargteheide, Stadt	403	253	70	21	8	53	35	117	108
62008	Barnitz	38	24	0	3	1	1	1	53	53
62009	Barsbüttel	393	219	102	48	45	31	17	247	243
62011	Braak	59	26	16	0	–	5	3	51	51
62014	Delingsdorf	57	41	3	0	–	12	7	36	31
62016	Elmenhorst	100	67	2	0	0	11	3	46	46
62018	Glinde, Stadt	427	236	136	29	24	51	41	118	111
62019	Grabau	44	26	1	7	6	3	1	26	26
62020	Grande	37	19	1	0	–	9	8	43	43
62021	Grönwohld	60	47	0	0	0	4	3	51	45
62022	Großensee	76	55	1	1	–	102	4	49	49
62023	Großhansdorf	279	236	0	3	–	21	17	114	98
62025	Hamberge	52	37	1	1	–	7	3	96	94
62026	Hamfelde	25	20	–	0	0	3	3	10	10
62027	Hammoor	44	28	2	0	–	4	1	58	57
62031	Heidekamp	17	14	–	0	–	1	1	8	8
62032	Heilshoop	35	19	2	1	–	0	0	29	28
62033	Hohenfelde	5	2	–	–	–	–	–	4	4
62035	Hoisdorf	160	115	7	0	–	38	6	68	68
62036	Jersbek	79	57	1	5	5	67	2	48	48
62039	Klein Wesenberg	36	20	0	1	–	3	2	30	30
62040	Köthel	17	12	–	0	–	1	1	10	10
62045	Lütjensee	141	112	4	1	1	20	11	73	72
62046	Meddewade	28	23	2	1	–	4	3	12	12
62048	Mönkhagen	33	21	1	4	–	2	1	48	45
62050	Neritz	22	11	0	0	–	2	0	19	19
62051	Nienwohld	20	14	–	1	0	0	0	32	32
62053	Oststeinbek	252	163	45	0	–	28	9	65	62
62056	Pölitze	53	36	0	0	–	6	2	42	42
62058	Rausdorf	17	10	0	–	–	4	3	20	20
62059	Rehhorst	41	20	–	1	–	3	1	37	37
62060	Reinbek, Stadt	687	462	113	61	55	85	60	260	240
62061	Reinfeld (Holstein), Stadt	279	167	58	3	–	21	14	109	94
62062	Rethwisch	57	32	2	0	–	4	1	46	46
62065	Rümpel	51	40	0	0	–	5	4	74	64
62069	Siek	121	52	43	1	0	15	11	71	71

Gemeinden Schleswig-Holsteins am 31.12.2011

Landwirtschaftsfläche			Wald- fläche	Wasser- fläche	Flächen anderer Nutzung			Boden- fläche insge- sam	Siedlungs- und Verkehr- fläche	Schl.- Nr.
insgesamt	darunter				insgesamt	darunter				
	Moor	Heide				Friedhof	Unland			
ha										
2 291	–	–	4	785	12	1	11	3 282	190	61118
1 798	2	–	5	24	0	–	–	1 931	103	61119
76 731	816	117	9 883	6 363	772	79	684	105 614	11 484	
1 500	15	0	651	81	27	19	8	3 530	1 287	62001
515	–	–	15	3	0	–	0	611	78	62003
3 344	11	–	689	97	31	15	16	5 260	1 114	62004
1 376	–	–	117	33	10	2	9	1 781	183	62005
917	–	–	48	15	9	8	1	1 583	593	62006
1 009	–	–	52	21	3	–	3	1 180	94	62008
1 622	–	2	73	17	37	4	33	2 468	677	62009
615	10	–	14	4	3	1	1	751	116	62011
672	–	1	17	12	5	–	5	809	105	62014
1 272	–	–	50	12	1	–	1	1 493	157	62016
329	–	–	139	16	15	8	7	1 122	608	62018
601	1	–	180	51	1	0	0	914	75	62019
491	–	0	182	18	7	–	7	787	89	62020
682	–	–	136	43	2	–	2	979	115	62021
700	7	–	185	90	8	–	8	1 211	228	62022
308	–	–	368	24	4	3	1	1 120	420	62023
492	–	–	15	6	5	0	4	674	156	62025
180	–	–	48	6	0	–	0	272	38	62026
645	4	–	22	7	4	–	4	782	105	62027
209	–	–	111	2	0	–	0	349	26	62031
749	1	–	10	25	1	–	1	850	65	62032
140	–	–	10	3	0	0	0	163	9	62033
1 163	–	1	140	35	1	–	1	1 604	266	62035
1 150	–	–	424	12	6	–	6	1 792	194	62036
668	–	–	118	15	5	2	3	874	71	62039
323	–	–	29	5	1	–	1	385	28	62040
601	5	–	509	55	4	2	2	1 404	236	62045
253	–	–	4	6	2	–	2	310	44	62046
623	–	–	14	6	0	–	0	731	88	62048
389	–	–	20	8	7	–	7	466	43	62050
855	217	–	4	5	2	–	2	919	53	62051
704	–	–	60	15	12	9	3	1 137	355	62053
1 136	–	–	50	9	2	–	1	1 297	100	62056
340	–	2	103	3	0	–	0	487	41	62058
1 405	4	–	116	13	3	0	3	1 619	82	62059
1 125	–	–	817	31	58	9	49	3 123	1 046	62060
721	–	–	499	79	25	3	21	1 736	416	62061
1 186	–	–	27	4	1	1	0	1 324	107	62062
1 200	–	–	241	18	1	–	1	1 590	130	62065
997	6	–	21	12	8	2	7	1 247	209	62069

Noch: 4. Nutzungsarten der Bodenflächen in den

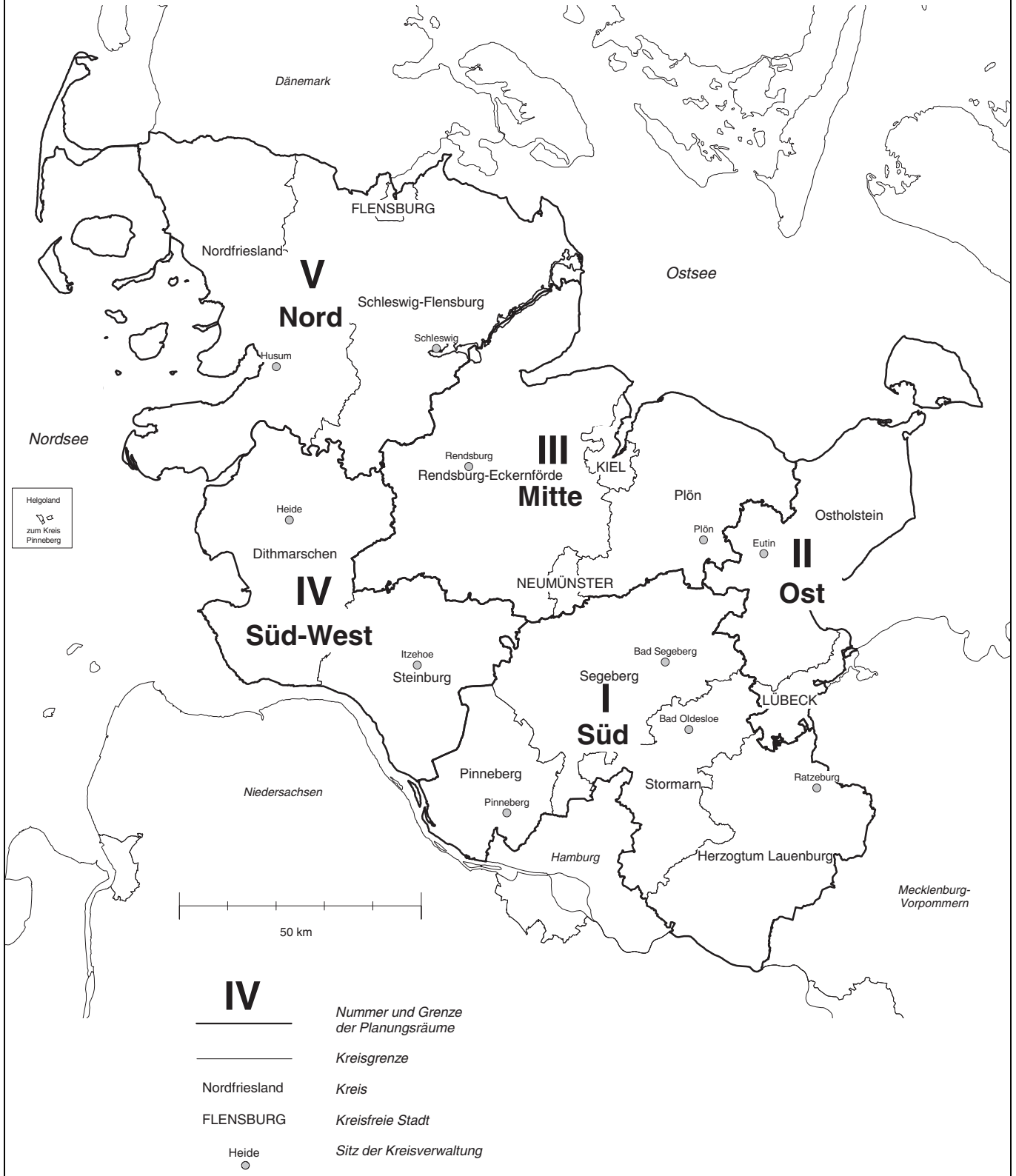
Schl.- Nr.	Gemeinde	Gebäude- und Freifläche			Betriebsfläche		Erholungsfläche		Verkehrsfläche	
		ins- gesamt	darunter		ins- gesamt	darunter Abbau- land	ins- gesamt	darunter Grün- anlage	ins- gesamt	darunter Straße, Weg, Platz
			Woh- nen	Ge- werbe, Industrie						
ha										
62071	Stapelfeld	86	38	14	4	–	102	92	59	59
62076	Tangstedt	265	183	18	180	178	17	11	145	145
62078	Todendorf	58	39	1	2	–	2	0	65	65
62081	Tremsbüttel	72	56	–	0	0	10	7	64	56
62082	Trittau	291	175	62	11	6	26	15	171	171
62083	Westerau	47	29	–	0	–	2	0	42	42
62086	Witzhave	77	46	7	1	–	4	1	57	57
62087	Zarpen	60	43	0	0	–	4	1	31	31
62088	Brunsbek	70	49	1	9	9	5	1	58	58
62089	Lasbek	63	39	2	1	–	5	2	58	58
62090	Ammersbek	262	210	8	1	–	126	22	88	87
62091	Steinburg	124	78	2	1	–	12	6	89	89
62092	Travenbrück	97	57	6	16	13	4	3	81	81
62093	Feldhorst	38	17	–	1	–	1	1	43	39
62094	Wesenberg	66	38	8	9	5	5	4	63	53
	Stormarn	7 587	4 896	987	528	424	1 168	585	4 040	3 824
	Schleswig-Holstein	108 409	66 460	10 703	8 428	4 522	17 088	9 395	69 570	61 381

Gemeinden Schleswig-Holsteins am 31.12.2011

Landwirtschaftsfläche			Wald- fläche	Wasser- fläche	Flächen anderer Nutzung			Boden- fläche insge- sam	Siedlungs- und Verkehrs- fläche	Schl.- Nr.
insgesamt	darunter				insgesamt	darunter				
	Moor	Heide				Friedhof	Unland			
ha										
643	–	1	18	5	95	–	95	1 012	251	62071
2 500	5	4	816	33	30	2	27	3 986	431	62076
877	12	–	270	8	0	–	0	1 281	126	62078
673	–	–	202	10	1	–	1	1 033	146	62081
670	–	–	1 582	95	13	4	9	2 859	496	62082
1 209	–	–	216	20	2	–	2	1 538	91	62083
543	–	–	92	9	4	1	3	787	140	62086
955	1	–	80	30	9	2	7	1 169	97	62087
1 200	3	–	76	17	6	–	6	1 442	134	62088
1 071	–	–	29	13	1	–	1	1 240	127	62089
1 132	–	0	130	26	6	1	5	1 771	478	62090
1 905	0	–	240	13	7	2	5	2 391	228	62091
2 071	–	–	311	53	16	1	15	2 647	185	62092
1 408	–	–	45	10	1	–	1	1 548	83	62093
981	–	–	64	5	1	–	1	1 194	139	62094
51 043	303	12	10 497	1 262	505	102	398	76 629	13 001	
1 106 693	9 216	2 353	165 886	80 051	23 832	1 322	22 303	1 579 957	200 296	

Planungsräume Schleswig-Holsteins

Stand: 31.12.2011



5. Nutzungsarten der Bodenflächen in den

Schl.- Nr.	Planungsraum	Gebäude- und Freifläche			Betriebsfläche		Erholungsfläche		Verkehrsfläche	
		ins- gesamt	darunter		ins- gesamt	darunter Abbau- land	ins- gesamt	darunter Grün- anlage	ins- gesamt	darunter Straße, Weg, Platz
			Woh- nen	Ge- werbe, Industrie						
ha										
1	I Herzogtum Lauenburg, Pinneberg, Segeberg, Stormarn	33 187	21 503	3 834	2 827	1 868	5 394	2 510	19 006	17 735
2	II Lübeck, Ostholstein	12 756	8 156	1 427	786	405	3 336	2 298	7 193	6 351
3	III Kiel, Neumünster, Rendsburg-Eckernförde, Plön	23 660	14 409	1 983	1 779	934	4 108	2 433	15 088	13 019
4	IV Dithmarschen, Steinburg	14 939	8 412	1 766	1 234	596	1 426	600	9 830	8 603
5	V Flensburg, Nordfriesland, Schleswig-Flensburg	23 868	13 980	1 694	1 804	719	2 824	1 554	18 453	15 673
	Schleswig-Holstein	108 409	66 460	10 703	8 428	4 522	17 088	9 395	69 570	61 382

6. Nutzungsarten der Bodenflächen in den

Schl.- Nr.	Mittelbereich	Gebäude- und Freifläche			Betriebsfläche		Erholungsfläche		Verkehrsfläche	
		ins- gesamt	darunter		ins- gesamt	darunter Abbau- land	ins- gesamt	darunter Grün- anlage	ins- gesamt	darunter Straße, Weg, Platz
			Woh- nen	Ge- werbe, Industrie						
ha										
0	Helgoland	28	10	6	3	–	13	8	23	13
1	Ahrensburg	3 530	2 390	382	129	89	754	313	1 742	1 655
2	Bad Oldesloe	1 698	1 021	179	55	19	175	122	1 102	1 027
3	Bad Segeberg	3 188	1 911	280	772	590	476	214	2 212	2 130
4	Brunsbüttel	2 979	1 458	659	246	7	246	117	1 850	1 436
5	Eckernförde	1 958	1 212	101	211	139	495	238	1 252	1 204
6	Elmshorn	4 221	2 652	458	195	101	509	311	2 050	1 894
7	Eutin	1 919	1 243	93	285	243	318	198	1 055	979
8	Flensburg	6 871	4 011	635	543	239	730	460	4 510	3 931
9	Geesthacht	2 454	1 666	365	254	100	450	174	1 340	1 209
10	Heide	4 315	2 536	319	278	106	423	101	2 900	2 732
11	Husum	4 890	2 737	344	290	102	639	417	3 848	3 589
12	Itzehoe	5 130	2 998	570	558	418	614	334	3 206	2 752
13	Kaltenkirchen	2 571	1 592	331	190	151	489	191	1 510	1 437
14	Kappeln	1 419	864	50	60	4	218	114	838	739
15	Kiel	9 842	6 154	838	657	382	1 767	1 091	5 238	4 647
16	Lübeck	7 873	4 932	1 172	405	153	1 699	1 188	4 137	3 490
17	Meldorf	1 506	830	115	77	23	90	29	1 239	1 124
18	Mölln	2 750	1 824	224	302	220	310	169	2 372	2 247
19	Neumünster	7 110	4 197	644	438	167	999	566	4 583	4 217
20	Niebüll	3 602	1 995	162	239	26	316	132	3 182	2 671
21	Norderstedt	3 037	1 970	503	378	329	467	247	1 182	1 078
22	Oldenburg i. H.	2 563	1 650	132	122	22	832	613	1 880	1 769
23	Pinneberg	2 840	1 966	341	106	45	549	210	1 050	932
24	Plön	1 917	1 132	78	108	67	583	297	1 307	1 229
25	Rendsburg	5 063	2 953	489	514	266	595	351	4 590	3 525
26	Schleswig	4 687	2 699	432	561	298	428	201	3 937	3 239
27	Tönning	1 435	920	41	34	3	240	149	1 128	984
28	Wedel	1 083	717	171	109	22	319	88	530	422
29	Sylt	1 123	876	42	71	31	295	110	988	483
30	Ratzeburg	922	654	40	41	19	135	99	706	654
31	Reinbek, Glinde, Went.	2 570	1 738	453	155	136	348	204	1 207	1 132
32	Neustadt i. H.	1 317	954	55	41	3	566	336	876	809
	Schleswig-Holstein	108 409	66 460	10 703	8 428	4 522	17 088	9 395	69 570	61 381

Planungsräumen Schleswig-Holsteins am 31.12.2011

Landwirtschaftsfläche			Wald- fläche	Wasser- fläche	Flächen anderer Nutzung			Boden- fläche insge- samt	Siedlungs- und Verkehrs- fläche	Schl.- Nr.
insgesamt	darunter				insgesamt	darunter				
	Moor	Heide				Friedhof	Unland			
ha										
255 317	1 811	814	72 049	13 332	2 681	405	2 249	403 792	58 950	1
107 666	155	37	17 253	9 252	2 439	180	2 245	160 680	23 845	2
238 854	3 693	518	38 180	22 289	2 013	338	1 616	345 970	44 039	3
185 951	1 248	210	15 195	13 406	6 442	173	6 228	248 423	27 006	4
318 905	2 308	774	23 209	21 771	10 258	225	9 966	421 091	46 456	5
1 106 693	9 216	2 353	165 886	80 051	23 832	1 322	22 303	1 579 957	200 296	

Mittelbereichen Schleswig-Holsteins am 31.12.2010

Landwirtschaftsfläche			Wald- fläche	Wasser- fläche	Flächen anderer Nutzung			Boden- fläche insge- samt	Siedlungs- und Verkehrs- fläche	Schl.- Nr.
insgesamt	darunter				insgesamt	darunter				
	Moor	Heide				Friedhof	Unland			
ha										
3	–	–	6	247	97	1	97	420	67	0
19 465	276	5	5 373	623	223	43	178	31 840	6 110	1
20 069	16	–	2 847	427	105	22	81	26 477	3 033	2
41 765	435	79	10 651	1 802	474	33	433	61 339	6 091	3
33 133	89	28	1 090	4 020	1 656	26	1 618	45 219	5 340	4
28 811	251	7	4 071	3 676	303	23	274	40 778	3 802	5
30 096	80	10	2 876	1 559	341	55	281	41 848	6 929	6
23 208	14	0	6 009	2 289	93	23	67	35 176	3 357	7
70 060	526	160	7 080	6 433	722	72	644	96 949	12 487	8
17 189	5	100	4 649	827	112	39	72	27 274	4 437	9
57 357	422	41	2 429	2 689	2 110	52	2 049	72 501	7 862	10
81 231	454	102	4 267	4 521	3 150	44	3 098	102 836	9 608	11
57 061	710	115	8 213	4 654	643	69	567	80 080	9 160	12
21 238	494	87	4 787	262	120	19	99	31 168	4 629	13
21 527	9	–	1 510	2 589	192	10	181	28 352	2 540	14
70 291	199	77	11 230	6 081	799	163	614	105 905	17 285	15
39 449	78	25	7 837	4 501	622	124	497	66 524	14 084	16
23 679	10	25	1 904	1 019	1 973	13	1 949	31 487	2 902	17
37 050	212	204	16 417	2 173	145	28	114	61 519	5 542	18
68 371	1 125	281	15 314	1 621	227	99	120	98 662	13 061	19
54 365	189	167	3 870	2 640	1 559	25	1 524	69 774	7 339	20
8 903	136	73	2 826	163	117	31	86	17 074	4 766	21
44 144	47	19	2 914	2 281	1 575	28	1 540	56 310	5 403	22
7 925	32	2	1 042	221	53	28	25	13 785	4 528	23
31 924	70	2	5 743	8 185	154	18	117	49 921	3 866	24
68 420	2 339	331	9 463	3 323	726	58	660	92 694	10 555	25
61 432	850	69	5 896	3 307	483	46	402	80 731	9 360	26
27 901	31	3	490	2 041	962	18	944	34 231	2 853	27
6 195	2	62	1 080	2 219	554	23	529	12 088	2 041	28
3 006	–	271	169	835	3 113	17	3 090	9 600	2 463	29
10 880	82	2	4 378	2 266	60	10	48	19 387	1 794	30
5 919	13	2	7 113	136	166	48	117	17 614	4 192	31
14 626	19	–	2 341	421	203	13	187	20 390	2 811	32
1 106 693	9 216	2 353	165 886	80 051	23 832	1 322	22 303	1 579 957	200 296	

7. Nutzungsarten der Bodenflächen in den

Schl.- Nr.	Nahbereich	Gebäude- und Freifläche			Betriebsfläche		Erholungsfläche		Verkehrsfläche	
		ins- gesamt	darunter		ins- gesamt	darunter Abbau- land	ins- gesamt	darunter Grün- anlage	ins- gesamt	darunter Straße, Weg, Platz
			Woh- nen	Ge- werbe, Industrie						
ha										
1	Ahrensböök	447	258	33	46	32	43	31	282	281
2	Ahrensburg	1 838	1 274	225	21	4	415	204	732	675
3	Albersdorf	574	323	20	78	6	42	9	545	490
4	Bad Bramstedt	972	612	52	42	23	236	81	836	795
5	Bad Oldesloe	1 212	737	120	46	19	144	102	795	739
6	Bad Segeberg-Wahlstedt	2 007	1 177	160	117	49	275	114	1 350	1 277
7	Bargteheide	945	619	81	94	78	167	60	523	501
8	Barmstedt	894	496	82	71	50	128	50	657	624
9	Berkenthin	407	280	12	44	5	31	20	321	313
10	Böklund	481	311	14	16	0	50	11	356	355
11	Bordesholm	608	371	46	182	162	49	31	417	396
12	Bornhöved-Trappenkamp	782	386	123	505	417	135	89	566	548
13	Bredstedt	1 540	845	93	123	46	161	113	1 311	1 253
14	Brunsbüttel	1 124	422	562	118	–	91	66	526	401
15	Büchen	621	433	49	40	31	95	70	568	481
16	Büsum	367	240	20	9	–	110	30	233	207
17	Burg (Dithmarschen)	565	359	13	26	13	29	7	609	399
18	Fehmarn	740	523	28	29	0	281	188	633	590
19	Eckernförde	1 752	1 088	100	170	117	476	231	1 027	980
20	Elmshorn	1 604	1 039	157	54	18	242	170	668	625
21	Erfde	434	246	7	30	18	29	16	484	478
22	Eutin	1 607	1 061	83	210	184	262	163	837	768
23	Felde	398	254	14	39	18	35	17	283	267
24	Flensburg	3 763	2 289	468	254	102	419	255	1 937	1 669
25	Friedrichstadt	517	311	28	14	0	127	112	455	388
26	Garding	573	336	9	10	–	74	66	537	453
27	Geesthacht	1 239	855	210	142	15	188	65	478	453
28	Gelting	407	245	7	24	2	59	44	215	213
29	Gettorf	760	497	35	49	32	104	71	488	402
31	Glückstadt	678	394	101	11	–	57	37	287	243
32	Grömitz	343	284	6	9	0	169	90	176	173
33	Grube	281	217	7	3	0	106	91	214	202
34	Hanerau-Hademarschen	548	305	14	88	12	36	13	872	481
35	Heide	1 744	1 067	226	47	0	106	34	951	863
36	Heiligenhafen	393	273	33	19	2	119	73	247	229
37	Hennstedt	504	266	9	31	3	120	9	389	388
38	Hohenlockstedt	433	234	39	85	67	52	43	418	327
39	Hohenwestedt	863	486	76	80	37	67	34	690	666
40	Hohn	612	336	26	23	6	68	8	739	493
41	Horst (Holstein)	466	280	64	41	33	21	9	273	213
42	Husum	2 080	1 245	149	91	21	310	172	1 363	1 261
43	Itzehoe	1 866	1 148	292	372	322	361	180	894	748
44	Kaltenkirchen	1 533	909	202	152	128	354	118	908	862
45	Kappeln	706	435	39	25	2	136	58	408	326
46	Kellinghusen	868	504	58	27	10	77	30	595	551
47	Kiel	6 334	3 912	684	175	51	1 226	798	2 951	2 541
48	Krempe	353	191	16	9	1	15	9	208	168
49	Kropp	763	337	138	111	52	55	23	720	549
50	Lauenburg/Elbe	603	402	79	86	71	76	57	463	410
51	Leck	1 186	562	37	96	22	87	24	1 117	775
52	Leezen	485	297	54	119	102	54	37	405	404
53	Lensahn	374	257	21	7	2	25	16	262	245
54	Lübeck	5 751	3 505	1 039	258	83	1 381	1 004	2 849	2 281
55	Lütjenburg	788	439	30	33	14	273	117	563	538
56	Lunden	397	234	16	14	–	16	6	316	286

Nahbereichen Schleswig-Holsteins am 31.12.2011

Landwirtschaftsfläche			Wald- fläche	Wasser- fläche	Flächen anderer Nutzung			Boden- fläche insge- sam	Siedlungs- und Verkehrs- fläche	Schl.- Nr.
insgesamt	darunter				insgesamt	darunter				
	Moor	Heide				Friedhof	Unland			
ha										
8 752	20	–	1 668	126	55	7	49	11 420	793	1
6 357	31	2	1 343	185	145	27	118	11 036	3 028	2
8 788	54	40	1 177	234	265	4	252	11 702	1 237	3
12 643	261	74	3 037	177	37	8	29	17 980	2 071	4
13 633	12	–	1 803	278	72	19	50	17 983	2 198	5
25 072	186	51	7 726	1 184	229	25	199	37 961	3 725	6
8 436	233	1	1 154	113	39	10	28	11 472	1 662	7
12 060	59	9	1 690	172	33	11	20	15 706	1 711	8
6 803	1	0	1 309	176	15	3	12	9 105	800	9
8 181	53	14	721	270	52	4	48	10 127	907	10
7 244	280	0	1 194	238	29	6	23	9 962	1 100	11
7 373	40	9	3 245	364	232	9	222	13 201	1 579	12
27 017	6	32	1 686	1 640	421	10	408	33 899	3 098	13
6 005	–	0	171	2 604	270	11	258	10 909	1 870	14
7 197	13	129	3 702	346	49	6	43	12 619	1 300	15
4 184	–	–	21	209	169	5	164	5 302	725	16
7 682	–	2	1 113	342	120	6	110	10 488	1 223	17
15 338	7	19	118	1 091	319	6	313	18 548	1 688	18
24 941	97	4	3 113	3 483	286	21	260	35 248	3 330	19
8 198	1	1	496	1 131	251	23	227	12 644	2 573	20
11 009	379	0	326	661	715	5	710	13 689	966	21
16 355	9	–	3 625	2 040	65	21	42	25 002	2 754	22
5 634	9	–	1 751	1 004	133	2	130	9 277	739	23
18 158	36	122	2 655	4 951	493	51	441	32 631	6 322	24
11 259	221	16	361	632	131	5	125	13 495	1 118	25
14 460	0	–	28	339	171	6	165	16 193	1 201	26
4 665	–	91	1 264	287	60	25	35	8 324	2 058	27
7 215	4	–	665	499	61	2	60	9 145	704	28
10 860	39	0	1 383	179	64	7	57	13 888	1 376	29
5 989	–	–	53	2 295	154	11	142	9 525	1 044	31
3 936	–	–	355	73	50	3	47	5 111	700	32
4 852	2	–	692	106	75	1	74	6 329	605	33
11 052	172	1	1 684	566	139	6	130	14 984	1 537	34
11 886	101	–	698	388	556	23	530	16 376	2 871	35
2 487	3	–	72	443	152	11	141	3 931	786	36
10 159	29	1	247	520	472	5	467	12 442	1 046	37
5 346	25	1	2 137	127	47	4	41	8 646	926	38
14 579	270	36	3 436	318	38	8	28	20 070	1 670	39
13 289	573	51	1 460	552	43	7	36	16 785	1 442	40
5 101	17	0	155	113	13	5	8	6 182	772	41
27 307	86	26	1 058	1 876	1 858	24	1 830	35 942	3 847	42
10 127	353	73	2 257	529	101	33	66	16 507	3 205	43
13 278	48	55	2 957	182	88	14	73	19 452	2 833	44
8 189	3	–	520	1 611	107	8	100	11 703	1 281	45
11 482	159	26	2 403	308	45	10	34	15 805	1 567	46
20 749	137	9	2 770	1 809	486	128	342	36 499	10 762	47
7 481	–	–	11	188	6	3	2	8 270	586	48
12 577	413	5	1 400	163	41	7	34	15 830	1 604	49
7 036	1	9	2 023	422	28	9	18	10 737	1 167	50
16 050	21	15	1 920	408	94	7	84	20 956	2 470	51
8 384	104	26	1 142	369	37	2	35	10 995	964	52
5 820	1	–	1 287	98	6	3	2	7 878	668	53
17 163	29	25	3 875	3 272	457	98	357	35 006	10 255	54
13 425	12	–	2 286	1 672	88	7	65	19 127	1 649	55
8 086	17	–	92	821	220	7	214	9 961	749	56

Noch: 7. Nutzungsarten der Bodenflächen in den

Schl.- Nr.	Nahbereich	Gebäude- und Freifläche			Betriebsfläche		Erholungsfläche		Verkehrsfläche	
		ins- gesamt	darunter		ins- gesamt	darunter Abbau- land	ins- gesamt	darunter Grün- anlage	ins- gesamt	darunter Straße, Weg, Platz
			Woh- nen	Ge- werbe, Industrie						
ha										
57	Marne	985	494	59	16	–	48	24	538	517
58	Meldorf	948	523	90	49	16	58	25	680	651
59	Mölln	1 542	1 012	136	175	128	179	87	1 353	1 294
60	Nahe/Itzstedt	539	373	26	58	38	97	27	265	261
61	Neukirchen	434	234	16	64	–	22	14	467	413
62	Neumünster	3 531	2 096	326	224	57	507	324	1 994	1 795
63	Neustadt i.H.	774	506	48	29	1	342	201	551	493
64	Niebüll	863	486	73	39	–	68	44	675	609
65	Norderstedt	1 967	1 219	378	223	185	297	180	749	670
66	Nortorf	985	628	63	178	144	211	117	1 033	951
67	Oldenburg i.H.	975	544	43	68	19	356	290	673	645
68	Owschlag	399	250	21	119	92	25	10	410	388
69	Pinneberg	2 840	1 966	341	106	45	549	210	1 050	932
70	Plön	783	480	30	34	15	241	145	481	439
71	Preetz	963	621	39	39	8	135	85	617	588
72	Quickborn	1 013	712	121	155	144	167	66	412	387
73	Ratzeburg	779	551	37	36	19	120	89	552	505
74	Reinbek-Glinde-Went.	2 107	1 470	350	98	82	312	186	902	830
75	Reinfeld (Holstein)	621	370	69	19	5	39	24	414	384
76	Rendsburg	2 905	1 701	417	210	103	368	257	1 872	1 493
77	Sandesneben	402	272	9	31	18	37	18	253	253
78	Sankt Michaelisdonn	448	273	32	18	–	77	12	288	215
79	Sankt Peter-Ording	304	230	6	8	3	94	32	139	128
80	Satrup	436	282	18	12	1	24	11	281	280
81	Schafflund	932	437	48	111	43	133	101	810	794
82	Schenefeld	421	232	20	31	11	28	18	377	374
83	Schleswig	1 933	1 167	231	355	234	227	118	1 749	1 266
84	Schönberg (Holstein)	702	446	26	15	0	188	79	479	457
85	Schwarzenbek	673	412	104	69	48	181	46	472	441
86	Silberstedt	672	379	24	40	2	57	28	573	548
87	Sörup	386	233	28	10	0	24	14	243	231
88	Steinbergkirche	489	297	9	14	1	37	21	276	272
89	Süderbrarup	772	477	28	43	10	37	21	468	437
90	Süderlügum	432	240	15	17	0	20	5	428	408
91	Tarp	1 124	629	65	148	91	111	67	1 155	873
92	Tellingstedt	593	342	29	117	98	35	8	470	469
93	Timmend.-Strand-Scharbeutz	791	564	24	7	0	155	113	406	370
94	Tönning	362	229	16	7	–	62	48	319	280
95	Trittau	895	614	78	27	17	177	51	626	619
96	Uetersen	1 500	1 008	166	40	0	208	105	675	562
97	Viöl	637	260	70	58	34	27	10	581	554
98	Wacken	332	199	22	28	16	19	6	337	285
99	Wankendorf	463	263	24	48	31	30	19	331	307
100	Wedel	839	546	160	98	22	229	66	308	292
102	Wesselburen	510	288	20	5	–	20	8	368	354
103	Sylt	1 123	876	42	71	31	295	110	988	483
104	Wilster	664	351	38	93	0	45	30	492	416
105	Wyk auf Föhr/Nebel	687	474	21	23	4	120	46	495	466
106	Helgoland	28	10	6	3	–	13	8	23	13
107	Barsbüttel	463	268	103	57	54	36	18	305	302
108	Schönwalde am Bungsberg	253	151	9	67	55	51	33	184	177
109	Henstedt-Ulzburg	832	555	116	14	1	94	61	327	306
110	Selent	318	186	17	125	74	31	21	212	203
111	Schwentinental	396	268	31	9	3	57	39	153	142
112	Ratekau	516	359	58	53	34	101	27	342	316
	Schleswig-Holstein	108 409	66 460	10 703	8 428	4 522	17 088	9 395	69 570	61 381

Nahbereichen Schleswig-Holsteins am 31.12.2010

Landwirtschaftsfläche			Wald- fläche	Wasser- fläche	Flächen anderer Nutzung			Boden- fläche insge- sam	Siedlungs- und Verkehrs- fläche	Schl.- Nr.
insgesamt	darunter				insgesamt	darunter				
	Moor	Heide				Friedhof	Unland			
ha										
14 351	–	–	18	342	1 274	8	1 261	17 572	1 594	57
14 386	9	23	953	765	1 532	9	1 518	19 372	1 728	58
20 091	162	75	10 672	1 750	73	17	55	35 835	3 138	59
5 217	123	4	557	93	17	7	9	6 845	929	60
10 429	131	–	226	742	191	1	189	12 575	988	61
23 538	324	180	5 911	569	101	57	41	36 375	6 256	62
8 465	18	–	1 166	307	100	10	89	11 734	1 704	63
12 640	1	1	62	875	40	8	31	15 262	1 654	64
4 635	126	14	1 717	104	103	22	81	9 795	3 073	65
17 830	538	203	3 436	782	58	11	46	24 513	2 274	66
17 873	35	–	1 564	584	1 076	8	1 061	23 169	2 062	67
6 895	351	57	1 303	277	34	3	31	9 462	864	68
7 925	32	2	1 042	221	53	28	25	13 785	4 528	69
11 383	10	1	2 273	4 919	41	9	30	20 155	1 532	70
14 531	9	–	2 880	1 769	43	14	26	20 977	1 759	71
3 892	1	56	1 046	56	14	8	5	6 753	1 611	72
8 433	82	2	3 712	2 139	53	9	42	15 823	1 476	73
3 096	9	0	6 963	102	122	44	78	13 703	3 381	74
8 646	6	–	1 192	206	45	5	40	11 183	1 093	75
22 124	834	87	2 576	1 171	330	40	288	31 556	5 292	76
6 770	29	–	1 548	110	19	3	15	9 170	708	77
5 214	–	27	364	121	291	5	285	6 821	837	78
1 602	–	2	100	50	535	2	532	2 832	546	79
6 477	136	6	730	93	24	3	21	8 075	754	80
19 731	184	7	1 605	305	56	4	51	23 681	1 946	81
8 388	10	10	1 713	160	92	5	87	11 211	851	82
15 827	148	35	1 755	2 077	323	22	267	24 246	4 052	83
10 901	35	4	694	522	54	6	48	13 555	1 389	84
6 965	9	1	1 592	57	23	6	17	10 032	1 353	85
11 617	80	15	919	224	25	6	18	14 126	1 346	86
5 774	37	0	290	154	15	4	12	6 896	666	87
8 083	1	–	439	696	53	4	49	10 087	819	88
11 399	17	0	1 028	899	31	5	26	14 678	1 315	89
8 128	36	84	1 252	327	48	1	46	10 652	899	90
17 047	146	25	1 556	299	102	7	92	21 542	2 454	91
10 991	222	–	529	479	521	6	513	13 735	1 125	92
4 164	11	–	811	852	81	12	68	7 266	1 371	93
8 064	31	1	325	977	219	5	214	10 334	754	94
6 661	16	2	3 146	355	44	8	35	11 933	1 717	95
7 455	5	2	891	839	400	20	378	12 008	2 443	96
13 475	141	28	1 077	176	183	2	180	16 214	1 270	97
5 623	161	4	791	199	144	3	140	7 474	704	98
8 557	14	–	1 209	430	13	4	8	11 082	845	99
3 477	0	60	724	1 524	197	20	177	7 396	1 472	100
9 834	–	–	13	795	62	8	54	11 607	910	102
3 006	–	271	169	835	3 113	17	3 090	9 600	2 463	103
13 223	91	2	239	1 724	86	3	82	16 566	1 297	104
7 118	0	67	410	289	1 186	7	1 173	10 329	1 328	105
3	–	–	6	247	97	1	97	420	67	106
2 822	3	2	150	34	44	4	39	3 910	811	107
5 455	5	0	2 049	220	14	1	11	8 292	502	108
3 764	204	11	152	31	12	5	7	5 226	1 271	109
6 756	2	1	1 533	1 782	9	3	5	10 767	615	110
867	–	–	250	42	7	3	3	1 782	616	111
3 728	16	–	1 021	174	24	4	20	5 960	982	112
1 106 693	9 216	2 353	165 886	80 051	23 832	1 322	22 303	1 579 957	200 296	

Gliederung der Planungsräume Schleswig-Holsteins

Planungsraum	Zugehörige Kreise und kreisfreie Städte	
I	Schleswig-Holstein Süd	Herzogtum Lauenburg, Pinneberg, Segeberg, Stormarn
II	Schleswig-Holstein Ost	Lübeck, Ostholstein
III	Schleswig-Holstein Mitte	Kiel, Neumünster, Plön, Rendsburg-Eckernförde
IV	Schleswig-Holstein Süd-West	Dithmarschen, Steinburg
V	Schleswig-Holstein Nord	Flensburg, Nordfriesland, Schleswig-Flensburg

Gliederung der Mittelbereiche Schleswig-Holsteins

Mittelbereich	Zugehörige Gemeinden
Ahrensburg	Ahrensburg, Stadt; Ammersbek, Bargfeld-Stegen, Bargteheide, Stadt; Barsbüttel, Braak, Brunsbek, Delingsdorf, Elmenhorst, Grande, Grönwohld, Großensee, Großhansdorf, Hamfelde, Hammoor, Hohenfelde, Hoisdorf, Jersbek, Köthel, Lütjensee, Nienwohld, Rausdorf, Siek, Stapelfeld, Todendorf, Tremsbüttel, Trittau, Witzhave
Bad Oldesloe	Bad Oldesloe, Stadt; Barnitz, Feldhorst, Grabau, Groß Boden, Heidekamp, Lasbek, Meddewade, Neritz, Pölitz, Rehhorst, Reinfeld (Holstein), Stadt; Rethwisch, Rümpel, Schürensöhlen, Steinburg, Stubben, Travenbrück, Westerau
Bad Segeberg	Bad Segeberg, Stadt; Bahrenhof, Bark, Bebensee, Blunk, Buchholz, Forstgutsbezirk; Bühnsdorf, Daldorf, Damsdorf, Dreggers, Fahrenkrug, Fredesdorf, Geschendorf, Groß Niendorf, Groß Rönnau, Högersdorf, Itzstedt, Klein Gladebrügge, Klein Rönnau, Krems II, Kükels, Leezen, Mözen, Nahe, Negerbötel, Nehms, Neuengörs, Neversdorf, Oering, Pronstorf, Rohlstorf, Schackendorf, Schieren, Schmalensee, Schwissel, Seedorf, Seth, Stipsdorf, Stocksee, Strukdorf, Sülfeld, Tarbek, Tensfeld, Todesfelde, Travenhorst, Traventhal, Wahlstedt, Stadt; Wakendorf I, Weede, Wensin, Westerrade, Wittenborn
Brunsbüttel	Aebtissinwisch, Averlak, Brickeln, Brokdorf, Brunsbüttel, Stadt; Buchholz, Burg (Dithmarschen), Büttel, Diekhusen-Fahrstedt, Dingen, Ecklak, Eddelak, Friedrichskoog, Helse, Kaiser-Wilhelm-Koog, Kronprinzenkoog, Kuden, Kudensee, Landscheide, Marne, Stadt; Marnerdeich, Neuendorf-Sachsenbande, Neufeld, Neufelderkoog, Nortorf, Quickborn, Ramhusen, Sankt Margarethen, Sankt Michaelisdonn, Schmedeswurth, Trennewurth, Volsemenhusen
Eckernförde	Ahlefeld-Bistensee, Altenhof, Ascheffel, Barkelsby, Brekendorf, Damendorf, Damp, Eckernförde, Stadt; Fleckeby, Gammelby, Goosefeld, Groß Wittensee, Güby, Haby, Holtsee, Holzdorf, Hummelfeld, Hütten, Klein Wittensee, Kosel, Loose, Osterby, Rieseby, Thumby, Waabs, Windeby
Elmshorn	Altenmoor, Barmstedt, Stadt; Bevern, Bokel, Bokholt-Hanredder, Brande-Hörnerkirchen, Bullenkuhlen, Ellerhoop, Elmshorn, Stadt; Groß Nordende, Groß Offenseth-Aspern, Heede, Heidgraben, Hemdingen, Hohenfelde, Horst (Holstein), Kiebitzreihe, Klein Nordende, Klein Offenseth-Sparrieshoop, Kölln-Reisiek, Langeln, Lutzhorn, Moorreege, Neuendeich, Neuendorf b. Elmshorn, Osterhorn, Raa-Besenbek, Seester, Seestermühe, Seeth-Ekholt, Tornesch, Uetersen, Stadt; Westerhorn
Eutin	Bosau, Eutin, Stadt; Glasau, Kasseedorf, Kirchnüchel, Malente, Schönwalde am Bungsberg, Süsel
Flensburg	Ahneby, Ausacker, Böxlund, Dollerup, Eggebek, Flensburg, Stadt; Freienwill, Glücksburg (Ostsee), Stadt; Großenwiehe, Großsolt, Grundhof, Handewitt, Harrislee, Holt, Hörup, Hürup, Husby, Janneby, Jardelund, Jerrishoe, Jörl, Langballig, Langstedt, Lindewitt, Maasbüll, Medelby, Meyn, Munkbrarup, Nordhackstedt, Oeversee, Osterby, Quern, Ringsberg, Satrup, Schafflund, Sieverstedt, Sollerup, Sörup, Steinberg, Steinbergkirche, Sterup, Süderhackstedt, Tarp, Tastrup, Wallsbüll, Wanderup, Wees, Weesby, Westerholz
Geesthacht	Aumühle, Basedow, Börnsen, Brunstorf, Buchhorst, Dalldorf, Dassendorf, Escheburg, Geesthacht, Stadt; Grabau, Grove, Gülzow, Hamwarde, Havekost, Hohenhorn, Juliusburg, Kollow, Kröppelshagen-Fahrendorf, Krukow, Krüzen, Lanze, Lauenburg/Elbe, Stadt; Lüttau, Müssen, Sachsenwald, Forstgutsbezirk; Schnakenbek, Schulendorf, Schwarzenbek, Stadt; Wangelau, Wentorf bei Hamburg, Wiershop, Witzeeze, Wohltorf, Worth

Noch: Gliederung der Mittelbereiche Schleswig-Holsteins

Mittelbereich	Zugehörige Gemeinden
Heide	Albersdorf, Arkebek, Barkenholm, Bergewöhrden, Bunsloh, Büsum, Büsumer Deichhausen, Dellstedt, Delve, Dörpling, Fedderingen, Friedrichsgabekoog, Gaushorn, Glüsing, Hedwigenkoog, Heide, Stadt; Hellschen-Heringsand-Unterschaar, Hemme, Hemmingstedt, Hennstedt, Hillgroven, Hollingstedt, Hövede, Immenstedt, Kleve, Krempel, Lieth, Linden, Lohe-Rickelshof, Neuenkirchen, Norddeich, Norderheistedt, Norderwöhrden, Nordhastedt, Oesterdeichstrich, Oesterwurth, Offenbüttel, Osterrade, Ostrohe, Pahlen, Rehm-Flehde-Bargen, Reinsbüttel, Sankt Annen, Schalkholz, Schlichting, Schrum, Schülpe, Stelle-Wittenwurth, Strübbel, Süderdeich, Süderdorf, Süderheistedt, Tellingstedt, Tielenhemme, Wallen, Warwerort, Weddingstedt, Welmbüttel, Wennbüttel, Wesselburen, Stadt; Wesselburener Deichhausen, Wesselburenerkoog, Wesseln, Westerborstel, Westerdeichstrich, Wiemerstedt, Wöhrden, Wrohm
Helgoland	Helgoland
Husum	Ahrenshöft, Ahrenviöl, Ahrenviölfeld, Almdorf, Arlewatt, Bargum, Behrendorf, Bohmstedt, Bondelum, Bordelum, Bredstedt, Stadt; Breklum, Drage, Drelstorf, Elisabeth-Sophien-Koog, Fresendelf, Friedrichstadt, Stadt; Goldebek, Goldelund, Gröde, Haselund, Hattstedt, Hattstedtermarsch, Högel, Hooge, Horstedt, Hude, Husum, Stadt; Immenstedt, Joldelund, Koldenbüttel, Kolkerheide, Langeneß, Langenhorn, Löwenstedt, Lütjenholm, Mildstedt, Norderstapel, Nordstrand, Norstedt, Ockholm, Oldersbek, Olderup, Ostenfeld (Husum), Oster-Ohrstedt, Pellworm, Ramstedt, Rantrum, Reußenköge, Schwabstedt, Schwesing, Seeth, Simonsberg, Sollwitt, Sönnebüll, Struckum, Süderhöft, Südermarsch, Süderstapel, Uelvesbüll, Viöl, Vollstedt, Wester-Ohrstedt, Winnert, Wisch, Wittbek, Witzwort, Wobbenbüll
Itzehoe	Aasbüttel, Agethorst, Aufer, Bahrenfleth, Beidenfleth, Bekdorf, Bekmünde, Besdorf, Blomesche Wildnis, Bokelrehm, Bokhorst, Borsfleth, Breitenberg, Breitenburg, Christenthal, Dägeling, Dammfleth, Drage, Elskop, Engelbrechtsche Wildnis, Glückstadt, Stadt; Grevenkop, Gribbohm, Hadenfeld, Heiligenstedten, Heiligenstedtenerkamp, Herzhorn, Hingstheide, Hodorf, Hohenaspe, Hohenlockstedt, Holstenniendorf, Huje, Itzehoe, Stadt; Kaaks, Kaisborstel, Kellinghusen, Stadt; Kleve, Kollmar, Kollmoor, Krempe, Stadt; Kremperheide, Krempermoor, Kronsmoor, Krummendiek, Lägerdorf, Landrecht, Lockstedt, Lohbarbek, Looft, Mehlbek, Moordiek, Moorhusen, Mühlenbarbek, Münsterdorf, Neuenbrook, Nienbüttel, Nutteln, Oelixdorf, Oeschebüttel, Oldenborstel, Oldendorf, Ottenbüttel, Peissen, Pöschendorf, Puls, Quarnstedt, Rade, Reher, Rethwisch, Rosdorf, Schenefeld, Schlotfeld, Siezbüttel, Silzen, Sommerland, Stördorf, Störkathen, Süderau, Vaale, Vaalermoor, Wacken, Warringholz, Westermoor, Wewelsfleth, Wilster, Stadt; Winseldorf, Wittenbergen, Wrist, Wulfsmoor
Kaltenkirchen	Alveslohe, Hartenholm, Hasenmoor, Heidmoor, Henstedt-Ulzburg, Hüttblek, Kaltenkirchen, Stadt; Kattendorf, Kisdorf, Lentföhrden, Mönkloh, Nützen, Oersdorf, Schmalfeld, Sievershütten, Struvenhütten, Stukenborn, Wakendorf II, Weddelbrook, Winsen
Kappeln	Arnis, Stadt; Boren, Brodersby, Dollrottfeld, Dörphof, Ekenis, Esgrus, Gelting, Grödersby, Hasselberg, Kappeln, Stadt; Karby, Kiesby, Kronsgaard, Maasholm, Nieby, Niesgrau, Oersberg, Pommerby, Rabel, Rabenholz, Rabenkirchen-Faulück, Scheggerott, Stangheck, Stoltebüll, Wagersrott, Winnemark
Kiel	Achterwehr, Altenholz, Barmissen, Barsbek, Bendfeld, Bisse, Blumenthal, Bönnhusen, Boksee, Bothkamp, Bredenbek, Brodersdorf, Brügge, Dänischenhagen, Dobersdorf, Fahren, Fargau-Pratjau, Felde, Felm, Fiefbergen, Flintbek, Gettorf, Grevenkrug, Großbarkau, Heikendorf, Höhdorf, Honigsee, Kiel, Landeshauptstadt; Kirchbarkau, Klein Barkau, Köhn, Krokau, Kronshagen, Krummbek, Krummwisch, Kühren, Laboe, Langwedel, Lehmkuhlen, Lindau, Löptin, Lutterbek, Martensrade, Melsdorf, Mielkendorf, Molfsee, Mönkeberg, Nettensee, Neudorf-Bornstein, Neuwittenbek, Noer, Osdorf, Ottendorf, Passade, Pohnsdorf, Postfeld, Prasdorf, Preetz, Stadt; Probsteierhagen, Quarnbek, Rastorf, Reesdorf, Rodenbek, Rumohr, Schellhorn, Schierensee, Schinkel, Schlesen, Schmalstede, Schönberg (Holstein), Schönhorst, Schönkirchen, Schwedeneck, Schwentimental, Sören, Stakendorf, Stein, Stoltenberg, Strande, Techelsdorf, Tüttendorf, Wahlstorf, Warnau, Wendtorf, Westensee, Wisch
Lübeck	Ahrensböök, Bad Schwartau, Stadt; Badendorf, Bliestorf, Dühelsdorf, Grinau, Groß Gröna, Groß Sarau, Groß Schenkenberg, Hamberge, Heilshoop, Kastorf, Klein Wesenberg, Klempau, Krummesse, Lübeck, Hansestadt; Mönkhagen, Ratekau, Rondeshagen, Scharbeutz, Siebenbäumen, Sierksrade, Stockelsdorf, Timmendorfer Strand, Wesenberg, Zarpen
Meldorf	Bargenstedt, Barlt, Busenwurth, Eggstedt, Elpersbüttel, Epenwöhrden, Frestedt, Großenrade, Gudendorf, Hochdonn, Krumstedt, Meldorf, Stadt; Nindorf, Nordermeldorf, Odderade, Sarzbüttel, Schafstedt, Süderhastedt, Tensbüttel-Röst, Windbergen, Wolmersdorf

Noch: **Gliederung der Mittelbereiche Schleswig-Holsteins**

Mittelbereich	Zugehörige Gemeinden
Mölln	Alt Mölln, Bälau, Basthorst, Besenthal, Borstorf, Breitenfelde, Bröthen, Brunsmark, Büchen, Dahmker, Duvensee, Elmenhorst, Fitzen, Fuhlenhagen, Göttin, Grambek, Groß Pampau, Gudow, Güster, Hamfelde, Hollenbek, Hornbek, Horst, Kankelau, Kasseburg, Klein Pampau, Klein Zecher, Klinkrade, Koberg, Köthel, Kuddewürde, Kühsen, Labenz, Langenlehsten, Lankau, Lehmrade, Linau, Lüchow, Möhnsen, Mölln, Stadt; Mühlenrade, Niendorf/Stecknitz, Nusse, Panten, Poggensee, Ritzerau, Roseburg, Sahms, Sandesneben, Schiphorst, Schönberg, Schretstaken, Seedorf, Siebeneichen, Sirksfelde, Steinhorst, Sterley, Talkau, Tramm, Walksfelde, Wentorf (Amt Sandesneben), Woltersdorf
Neumünster	Armstedt, Arpsdorf, Aukrug, Bad Bramstedt, Stadt; Bargstedt, Bimöhlen, Bönebüttel, Boostedt, Bordesholm, Borgdorf-Seedorf, Bornhöved, Borstel, Brokstedt, Dätgen, Ehdorf, Fitzbek, Föhnden-Barl, Fuhlendorf, Gnutz, Gönnebek, Grauel, Groß Buchwald, Groß Kummerfeld, Großenaspe, Großharrie, Hagen, Hardebek, Hasenkrug, Heidmühlen, Heinkenborstel, Hennstedt, Hitzhusen, Hoffeld, Hohenwestedt, Jahrsdorf, Krogaspe, Latendorf, Loop, Meezen, Mörel, Mühbrook, Negenharrie, Neumünster, Stadt; Nindorf, Nortorf, Stadt; Oldenhütten, Osterstedt, Padenstedt, Poyenberg, Rade b. Hohenwestedt, Remmels, Rendswühren, Rickling, Ruhwinkel, Sarlhusen, Schillsdorf, Schönbek, Schülp b. Nortorf, Tappendorf, Tasdorf, Timmaspe, Trappenkamp, Wankendorf, Wapelfeld, Wasbek, Wattenbek, Wiedenborstel, Wiemersdorf, Willenscharen
Neustadt	Altenkrempe, Beschendorf, Dahme, Grömitz, Kellenhusen (Ostsee), Manhagen, Neustadt in Holstein, Stadt; Schashagen, Sierksdorf
Niebüll	Achtrup, Alkersum, Aventoft, Borgsum, Bosbüll, Braderup, Bramstedtlund, Dagebüll, Dunsum, Ellhöft, Emmelsbüll-Horsbüll, Enge-Sande, Friedrich-Wilhelm-Lübke-Koog, Galmsbüll, Holm, Humtrup, Karlum, Klanxbüll, Klixbüll, Ladelund, Leck, Lexgaard, Midlum, Nebel, Neukirchen, Nieblum, Niebüll, Stadt; Norddorf auf Amrum, Oevenum, Oldsum, Risum-Lindholm, Rodenäs, Sprakebüll, Stadum, Stedesand, Süderende, Süderlügum, Tinningstedt, Uphusum, Utersum, Westre, Witsum, Wittdün, Wrixum, Wyk auf Föhr, Stadt
Norderstedt	Bilsen, Ellerau, Hasloh, Kayhude, Norderstedt, Stadt; Quickborn, Stadt; Tangstedt
Oldenburg	Damlos, Fehmarn, Stadt; Göhl, Gremersdorf, Großenbrode, Grube, Harmsdorf, Heiligenhafen, Stadt; Heringsdorf, Kabelhorst, Lensahn, Neukirchen, Oldenburg in Holstein, Stadt; Riepsdorf, Wangels
Pinneberg	Appen, Bönningstedt, Borstel-Hohenraden, Ellerbek, Halstenbek, Kummerfeld, Pinneberg, Stadt; Prisdorf, Rellingen, Schenefeld, Stadt; Tangstedt
Plön	Ascheberg (Holstein), Behrendorf (Ostsee), Belau, Blekendorf, Bösdorf, Dannau, Dersau, Dörnack, Giekau, Grebin, Helmstorf, Högsdorf, Hohenfelde, Hohwacht (Ostsee), Kalübbe, Klamp, Kletkamp, Lammerhagen, Lebrade, Lütjenburg, Stadt; Mucheln, Nehmten, Panker, Plön, Stadt; Rantzau, Ratjensdorf, Schwartbuck, Selent, Stolpe, Tröndel, Wittmoldt
Ratzeburg	Albsfelde, Bäk, Behlendorf, Berkenthin, Buchholz, Einhaus, Fredeburg, Giesensdorf, Göldenitz, Groß Disnack, Harmsdorf, Kittlitz, Kulpin, Mechow, Mustin, Niendorf bei Berkenthin, Pogeez, Ratzeburg, Stadt; Römnitz, Salem, Schmilau, Ziethen
Reinbek/Glinde/Wentorf b. Hamburg	Aumühle, Barsbüttel, Börnsen, Brunsbek, Glinde, Stadt; Oststeinbek, Reinbek, Stadt, Sachsenwald (Forstgutsbezirk), Wentorf b. Hamburg, Woltorf
Rendsburg	Alt Duvenstedt, Bargstall, Beldorf, Bendorf, Beringstedt, Bokel, Borgstedt, Bornholt, Bovenau, Brammer, Breiholz, Brinjahe, Büdelsdorf, Stadt; Bünsdorf, Christiansholm, Eisendorf, Ellerdorf, Elsdorf-Westermühlen, Embühren, Emkendorf, Erfde, Fockbek, Friedrichsgraben, Friedrichsholm, Gokels, Groß Vollstedt, Haale, Hamdorf, Hamweddel, Hanerau-Hademarschen, Haßmoor, Hohn, Holzbunge, Hörsten, Jevenstedt, Königshügel, Lohe-Föhren, Luhnstedt, Lütjenwestedt, Meggerdorf, Neu Duvenstedt, Nienborstel, Nübbel, Oldenbüttel, Ostenfeld (Rendsburg), Osterrönfeld, Owschlag, Prinzenmoor, Rade b. Rendsburg, Rendsburg, Stadt; Rickert, Schacht-Audorf, Schülldorf, Schülp b. Rendsburg, Seefeld, Sehestedt, Sophienhamm, Stafstedt, Steinfeld, Tackesdorf, Thaden, Tielen, Todenbüttel, Warder, Westerrönfeld
Schleswig	Alt Bennebek, Bergenhusen, Böel, Böklund, Bollingstedt, Borgwedel, Börm, Brebel, Brodersby, Busdorf, Dannewerk, Dörpstedt, Ellingstedt, Fahrdorf, Geltorf, Goltoft, Groß Rheide, Havetoft, Havetoftloft, Hollingstedt, Hüsby, Idstedt, Jagel, Jübek, Klappholz, Klein Bennebek, Klein Rheide, Kropp, Loit, Lottorf, Lürschau, Mohrkirch, Neuberend, Norderbrarup, Nottfeld, Nübel, Rüde, Rügge, Saustrup, Schaalby, Schleswig, Stadt; Schnarup-Thumby, Schuby, Selk, Silberstedt, Steinfeld, Stolk, Struxdorf, Süderbrarup, Süderfahrenstedt, Taarstedt, Tetenhusen, Tolk, Treia, Twedt, Ülsby, Ulsnis, Wohlde

Noch: **Gliederung der Mittelbereiche Schleswig-Holsteins**

Mittelbereich	Zugehörige Gemeinden
Sylt	Hörnum, Kampen, List, Sylt, Wenningstedt-Braderup
Tönning	Garding, Kirchspiel; Garding, Stadt; Grothusenkoog, Groven, Karolinenkoog, Katharinenheerd, Kotzenbüll, Lehe, Lunden, Norderfriedrichskoog, Oldenswort, Osterhever, Poppenbüll, Sankt Peter-Ording, Tating, Tetenbüll, Tönning, Stadt; Tümlauer Koog, Vollerwiek, Welt, Westerhever
Wedel	Haselau, Haseldorf, Heist, Hetlingen, Holm, Wedel, Stadt

Gliederung der Nahbereiche Schleswig-Holsteins

Nahbereich	Zugehörige Gemeinden
Ahrensböök	Ahrensböök, Glasau
Ahrensburg	Ahrensburg, Stadt; Ammersbek, Braak, Großhansdorf, Hoisdorf, Siek, Stapelfeld
Albersdorf	Albersdorf, Arkebek, Bunsöh, Immenstedt, Offenbüttel, Osterrade, Schafstedt, Schrum, Tensbüttel-Röst, Wennbüttel
Bad Bramstedt	Armstedt, Bad Bramstedt, Stadt; Bimöhlen, Föhrden-Barl, Fuhlendorf, Hagen, Hardebek, Hasenkrug, Heidmoor, Hitzhusen, Lentföhrden, Mönkloh, Weddelbrook, Wiemersdorf
Bad Oldesloe	Bad Oldesloe, Stadt; Grabau, Groß Boden, Lasbek, Meddewade, Neritz, Pölitze, Rethwisch, Rümpel, Schürensöhlen, Steinburg, Travenbrück
Bad Segeberg	Bad Segeberg, Stadt; Bahrenhof, Blunk, Buchholz, Forstgutsbezirk; Bühnsdorf, Dreggers, Fahrenkrug, Geschendorf, Groß Rönnau, Högersdorf, Klein Gladebrügge, Klein Rönnau, Krems II, Negernbötel, Nehms, Neuengörs, Pronstorf, Rohlstorf, Schackendorf, Schieren, Seedorf, Stipsdorf, Strukdorf, Travenhorst, Traventhal, Wahlstedt, Stadt; Wakendorf I, Weede, Wensin, Westerrade
Bargteheide	Bargfeld-Stegen, Bargteheide, Stadt; Delingsdorf, Elmenhorst, Hammoor, Jersbek, Nienwohld, Todendorf, Tremsbüttel
Barmstedt	Barmstedt, Stadt; Bevern, Bokel, Bokholt-Hanredder, Brande-Hörnerkirchen, Bullenkuhlen, Groß Offenseth-Aspern, Heede, Hemdingen, Langeln, Lutzhorn, Osterhorn, Westerhorn
Barsbüttel	Barsbüttel, Brunsbek
Berkenthin	Behlendorf, Berkenthin, Bliestorf, Düchelsdorf, Göldenitz, Grinau, Groß Disnack, Kastorf, Klempau, Niendorf bei Berkenthin, Rondeshagen, Siebenbäumen, Sierkrade
Böklund	Böklund, Havetoft, Klappholz, Stolk, Struxdorf, Süderfahnenstedt, Tolk, Twedt, Ülsby
Bordesholm	Bissee, Bordesholm, Brügge, Grevenkrug, Groß Buchwald, Hoffeld, Loop, Mühbrook, Negenharrie, Reesdorf, Schmalstede, Schönbek, Sören, Wattenbek
Bornhöved-Trappenkamp	Bornhöved, Daldorf, Damsdorf, Gönnebek, Rickling, Schmalensee, Stocksee, Tarbek, Tensfeld, Trappenkamp
Bredstedt	Ahrenshöft, Almdorf, Bargum, Bohmstedt, Bordelum, Bredstedt, Stadt; Breklum, Dreisdorf, Goldebek, Goldelund, Gröde, Högel, Hooge, Joldelund, Kolkerheide, Langeneß, Langenhorn, Lütjenholm, Ockholm, Reußenköge, Sönnbüll, Struckum, Vollstedt
Brunsbüttel	Averlak, Brunsbüttel, Stadt; Büttel, Kudensee, Landscheide, Sankt Margarethen

Noch: **Gliederung der Nahbereiche Schleswig-Holsteins**

Nahbereich	Zugehörige Gemeinden
Büchen	Bröthen, Büchen, Fitzen, Güster, Klein Pampau, Langenlehsten, Müssen, Roseburg, Schulendorf, Siebeneichen, Witzeze
Büsum	Büsum, Büsumer Deichhausen, Friedrichsgabekoog, Hedwigenkoog, Oesterdeichstrich, Warwerort, Westerdeichstrich
Burg (Dithmarschen)	Brickeln, Buchholz, Burg (Dithmarschen), Eggstedt, Frestedt, Großenrade, Hochdonn, Kuden, Quickborn, Süderhastedt
Eckernförde	Altenhof, Barkelsby, Damp, Eckernförde, Stadt; Fleckeby, Gammelby, Goosefeld, Groß Wittensee, Güby, Haby, Holtsee, Holzdorf, Hummelfeld, Klein Wittensee, Kosel, Loose, Osterby, Rieseby, Thumbby, Waabs, Windeby
Elmshorn	Elmshorn, Stadt; Klein Nordende, Klein Offenseth-Sparrieshoop, Kölln-Reisiek, Neuendorf b. Elmshorn, Raa-Besenbek, Seester, Seestermühe, Seeth-Ekholt
Erfde	Bergenhusen, Erfde, Meggerdorf, Norderstapel, Süderstapel, Tielen, Wohld
Eutin	Bosau, Eutin, Stadt; Malente, Süsel
Fehmarn	Fehmarn, Stadt
Felde	Achterwehr ¹ , Bredenbek, Felde, Krummwisch, Westensee
Flensburg	Ausacker, Flensburg, Stadt; Freienwill, Glücksburg (Ostsee), Stadt; Handewitt, Harrislee, Hürup, Husby, Langballig, Maasbüll, Munkbrarup, Ringsberg, Tastrup, Wees, Westerholz
Friedrichstadt	Drage, Fresendelf, Friedrichstadt, Stadt; Hude, Koldenbüttel, Ramstedt, Schwabstedt, Seeth, Süderhöft, Uelvesbüll, Wisch, Witzwort
Garding	Garding, Kirchspiel; Garding, Stadt; Grothusenkoog, Katharinenheerd, Osterhever, Poppenbüll, Tating ¹ , Tetenbüll, Tümlauer Koog, Vollerwiek, Welt, Westerhever
Geesthacht	Dassendorf, Escheburg, Geesthacht, Stadt; Hamwarde, Hohenhorn, Kröppelshagen-Fahrendorf, Wiershop, Worth
Gelting	Gelting, Hasselberg, Kronsgaard, Maasholm, Nieby, Pommerby, Rabenholz, Stangheck, Stoltebüll ¹
Gettorf	Felm, Gettorf, Lindau, Neudorf-Bornstein, Neuwittenbek, Noer, Osdorf, Schinkel, Tüttendorf
Glückstadt	Blomesche Wildnis, Borsfleth ¹ , Engelbrechtsche Wildnis, Glückstadt, Stadt; Herzhorn, Kollmar
Grömitz	Grömitz
Grube	Dahme, Grube, Kellenhusen (Ostsee), Riepsdorf
Hanerau-Hademarschen	Beldorf, Bendorf, Bornholt, Gokels, Haale, Hanerau-Hademarschen, Lütjenwestedt, Oldenbüttel, Seefeld, Steinfeld, Tackesdorf, Thaden
Heide	Barkenholm, Heide, Stadt; Hemmingstedt, Lieth, Lohe-Rickelshof, Norderwörden, Nordhastedt, Ostrohe, Stelle-Wittenwurth, Weddingstedt, Wesseln, Wörden
Heiligenhafen	Großenbrode, Heiligenhafen, Stadt
Helgoland	Helgoland
Hennstedt	Bergewörden, Delve, Fedderingen, Glüsing, Hennstedt, Hollingstedt, Kleve, Linden, Norderheistedt, Schlichting, Süderheistedt, Wiemerstedt
Henstedt-Ulzburg	Henstedt-Ulzburg, Wakendorf II
Hohenlockstedt	Hohenlockstedt, Lockstedt, Lohbarbek, Peissen, Schlotfeld, Silzen, Winseldorf
Hohenwestedt	Beringstedt, Brinjahe, Embühren, Grauel, Heinkenborstel, Hohenwestedt, Jahrsdorf, Luhnstedt, Meezen, Mörel, Nienborstel, Nindorf, Osterstedt, Poyenberg, Rade b. Hohenwestedt, Remmels, Stafstedt, Tappendorf, Todenbüttel, Wapelfeld

¹ Zugeordnet nach dem Schwerpunkt der Bebauung

Noch: **Gliederung der Nahbereiche Schleswig-Holsteins**

Nahbereich	Zugehörige Gemeinden
Hohn	Bargstall, Breiholz, Christiansholm, Elsdorf-Westermühlen, Friedrichsgraben, Friedrichsholm, Hamdorf, Hohn, Königshügel, Lohe-Föhrden, Prinzenmoor, Sophienhamm
Horst	Altenmoor, Hohenfelde, Horst (Holstein), Kiebitzreihe
Husum	Arlewatt, Elisabeth-Sophien-Koog, Hattstedt, Hattstedtermarsch, Horstedt, Husum, Stadt; Mildstedt, Nordstrand, Oldersbek, Olderup, Ostenfeld (Husum), Pellworm, Rantrum, Schwesing, Simonsberg, Südermarsch, Winnert, Wittbek, Wobbenbüll
Itzehoe	Bekmünde, Breitenburg, Dägeling, Heiligenstedten, Heiligenstedtenerkamp, Hodorf, Hohenaspe, Itzehoe, Stadt; Kaaks, Kollmoor, Kremperheide, Krempermoor, Kronsmoor, Lägerdorf, Münsterdorf, Oelixdorf, Oldendorf, Ottenbüttel, Rethwisch, Westermoor
Kaltenkirchen	Alveslohe, Hartenholm, Hasenmoor, Hüttblek, Kaltenkirchen, Stadt; Kattendorf, Kisdorf, Nützen, Oersdorf, Schmalfeld, Sievershütten, Struvenhütten, Stukenborn, Winsen
Kappeln	Arnis, Stadt; Brodersby, Dörphof, Grödersby, Kappeln, Stadt; Karby, Oersberg, Rabel, Rabenkirchen-Faulück, Winnemark
Kellinghusen	Aufer, Borstel, Breitenberg, Brokstedt, Fitzbek, Hennstedt, Hingstheide, Kellinghusen, Stadt; Moordiek, Mühlenbarbek, Oeschebüttel, Quarnstedt, Rade, Rosdorf, Sarlhusen, Störkathen, Wiedenborstel, Willenscharen, Wittenbergen, Wrist, Wulfsmoor
Kiel	Altenholz, Blumenthal, Bönnhusen, Boksee, Brodersdorf, Dänischenhagen, Flintbek, Heikendorf, Kiel, Landeshauptstadt; Kronshagen, Laboe, Lutterbek, Melsdorf, Mielkendorf, Molfsee, Mönkeberg, Ottendorf, Quarnbek ¹ , Rodenbek, Rumohr, Schierensee, Schönhorst, Schönkirchen, Schwedeneck, Stein, Strande, Techelsdorf, Wendtorf
Krempe	Bahrenfleth, Elskop, Grevenkop, Krempe, Stadt; Neuenbrook, Sommerland ¹ , Süderau
Kropp	Alt Bennebek, Börm, Dörpstedt, Groß Rheide, Klein Bennebek, Klein Rheide, Kropp, Tetenhusen
Lauenburg	Basedow, Buchhorst, Dalldorf, Gülzow ¹ , Juliusburg, Krukow, Krüzen, Lanze, Lauenburg/Elbe, Stadt; Lüttau, Schnakenbek, Wangelau
Leck	Achtrup, Bramstedtlund, Enge-Sande, Karlum, Klixbüll, Ladelund, Leck, Sprakebüll, Stadum, Stedesand, Tinningstedt
Leezen	Bark, Bebensee, Fredesdorf, Groß Niendorf, Kükels, Leezen, Mözen, Neversdorf, Schwissel, Todesfelde, Wittenborn
Lensahn	Beschendorf, Damlos, Harmsdorf, Kabelhorst, Lensahn, Manhagen
Lübeck	Bad Schwartau, Stadt; Badendorf, Groß Grönau, Groß Sarau, Groß Schenkenberg, Hamberge, Klein Wesenberg, Krummesse, Lübeck, Hansestadt; Mönkhagen, Stockelsdorf
Lütjenburg	Behrendorf (Ostsee), Blekendorf, Dannau, Giekau, Helmstorf, Högsdorf, Hohwacht (Ostsee), Klamp, Kletkamp, Lütjenburg, Stadt; Panker, Tröndel
Lunden	Groven, Hemme, Karolinenkoog, Krempel, Lehe, Lunden, Rehm-Flehde-Bargen, Sankt Annen
Marne	Diekhusen-Fahrstedt, Friedrichskoog, Helse, Kaiser-Wilhelm-Koog, Kronprinzenkoog, Marne, Stadt; Marnerdeich, Neufeld, Neufelderkoog, Ramhusen, Schmedeswurth, Trennewurth, Volsemenhusen
Meldorf	Bargenstedt, Busenwurth, Elpersbüttel, Epenwöhrden, Krumstedt, Meldorf, Stadt; Nindorf, Nordermeldorf, Odderade, Sarzbüttel, Windbergen, Wolmersdorf
Mölln	Alt Mölln, Bälau, Besenthal, Borstorf, Breitenfelde, Brunsmark, Duvensee, Göttin, Grambek, Gudow, Hollenbek, Hornbek, Horst, Klein Zecher, Koberg, Kühsen, Lankau, Lemrade, Mölln, Stadt; Niendorf/Stechnitz, Nusse, Panten, Poggensee, Ritzerau, Schretstaken, Seedorf, Sterley, Talkau, Tramm, Walksfelde, Woltersdorf
Nahe-Itzstedt	Itzstedt, Kayhude, Nahe, Oering, Seth, Sülfeld
Neukirchen	Aventoft, Emmelsbüll-Horsbüll, Friedrich-Wilhelm-Lübke-Koog, Klanxbüll, Neukirchen, Rodenäs

¹ Zugeordnet nach dem Schwerpunkt der Bebauung

Noch: **Gliederung der Nahbereiche Schleswig-Holsteins**

Nahbereich	Zugehörige Gemeinden
Neumünster	Arpsdorf, Aukrug, Bönebüttel, Boostedt, Ehndorf, Groß Kummerfeld, Großenaspe, Großharrie, Heidmühlen, Latendorf, Neumünster, Stadt; Padenstedt, Tasdorf, Wasbek
Neustadt	Altenkrempe ¹ , Neustadt in Holstein, Stadt; Schashagen, Sierksdorf
Niebüll	Dagebüll, Galmsbüll, Niebüll, Stadt; Risum-Lindholm
Norderstedt	Norderstedt, Stadt; Tangstedt
Nortorf	Bargstedt, Bokel, Borgdorf-Seedorf, Brammer, Dätgen, Eisendorf, Ellerdorf, Ehmendorf, Gnutz, Groß Vollstedt, Krogaspe, Langwedel, Nortorf, Stadt; Oldenhütten, Schülpe b. Nortorf, Timmaspe, Warder
Oldenburg	Göhl, Gremersdorf ¹ , Heringsdorf, Neukirchen, Oldenburg in Holstein, Stadt; Wangels ¹
Owschlag	Ahlefeld-Bistensee, Ascheffel, Brekendorf, Damendorf, Hütten, Owschlag
Pinneberg	Appen, Bönningstedt, Borstel-Hohenraden, Ellerbek, Halstenbek, Kummerfeld, Pinneberg, Stadt; Prisdorf, Rellingen, Schenefeld, Stadt; Tangstedt
Plön	Ascheberg (Holstein), Bösdorf, Dersau, Dörnack, Grebin, Kalübbe, Lebrade, Nehnten, Plön, Stadt; Rantzau, Rathjensdorf, Wittmold
Preetz	Barmissen, Bothkamp, Dobersdorf, Großbarkau, Honigsee, Kirchbarkau, Klein Barkau, Kühren, Lehmkuhlen, Löptin, Nettelsee, Pohnsdorf, Postfeld, Preetz, Stadt; Schellhorn, Schlesen, Wahlstorf, Warnau
Quickborn	Bilsen, Ellerau, Hasloh, Quickborn, Stadt
Ratekau	Ratekau
Ratzeburg	Albsfelde, Bäk, Buchholz, Einhaus, Fredeburg, Giesensdorf, Harmsdorf, Kittlitz, Kulpin, Mechow, Mustin, Pogeez, Ratzeburg, Stadt; Römnitz, Salem, Schmilau, Ziethen
Reinbek/Glinde/Wentorf b. Hamburg	Aumühle, Börnsen, Glinde, Stadt; Oststeinbek, Reinbek, Stadt, Sachsenwald (Forstgutsbezirk)
Reinfeld	Barnitz, Feldhorst, Heidekamp, Heilshoop, Rehhorst, Reinfeld (Holstein), Stadt; Wesenberg, Westerau, Zarpen
Rendsburg	Alt Duvenstedt ¹ , Borgstedt, Bovenau, Büdelsdorf, Stadt; Bünsdorf, Fockbek, Hamweddel, Haßmoor, Holzbunge, Hörsten, Jevensstedt, Neu Duvenstedt, Nübbel, Ostenfeld (Rendsburg), Osterrönfeld, Rade b. Rendsburg, Rendsburg, Stadt; Rickert, Schacht-Audorf, Schülldorf, Schülpe b. Rendsburg, Sehestedt, Westerrönfeld
Sandesneben	Klinkrade, Labenz, Linau, Lüchow, Sandesneben, Schiphorst, Schönberg, Sirksfelde, Steinhorst, Stubben, Wentorf (Amt Sandesneben)
Satrup	Großsolt, Havetoftloft, Rüde, Satrup, Schnarup-Thumby
Schafflund	Böxlund, Großenwiehe, Holt, Hörup, Jardelund, Lindewitt, Medelby, Meyn, Nordhackstedt, Osterby, Schafflund, Wallsbüll, Weesby
Schenefeld	Aasbüttel, Agethorst, Bokhorst, Christinenthal, Drage, Hadenfeld, Kaisborstel, Looft, Mehlbek, Oldenborstel, Pöschendorf, Puls, Reher, Schenefeld, Siezbüttel, Warringholz
Schleswig	Borgwedel, Brodersby, Busdorf, Dannewerk, Fahrndorf, Geltorf, Goltorf, Hüsby, Idstedt, Jagel, Lottorf, Lürschau, Neuberend, Nübel, Schaalby, Schleswig, Stadt; Schuby, Selk, Taarstedt
Schönberg	Barsbek, Bendfeld, Fahren, Fiefbergen, Hohenfelde, Höhndorf, Köhn, Krokau, Krummbek, Passade, Prasdorf, Probsteierhagen, Schönberg (Holstein), Schwartbuck, Stakendorf, Stoltenberg, Wisch
Schönwalde	Kasseedorf, Kirchnüchel, Schönwalde am Bungsberg
Schwarzenbek	Basthorst, Brunstorf, Elmenhorst, Fuhlenhagen, Grabau, Groß Pampau, Grove, Havekost, Kankelau, Kollow, Möhnsen, Sahms, Schwarzenbek, Stadt
Schwentinental	Schwentinental
Selent	Fargau-Pratjau, Lammershagen, Martensrade, Mucheln, Rastorf ¹ , Selent
Silberstedt	Bollingstedt, Ellingstedt, Hollingstedt, Jübek, Silberstedt, Treia

¹ Zugeordnet nach dem Schwerpunkt der Bebauung

Noch: **Gliederung der Nahbereiche Schleswig-Holsteins**

Nahbereich	Zugehörige Gemeinden
Sörup	Dollerup, Grundhof, Sörup
St. Michaelisdonn	Barlt, Dingen, Eddelak, Gudendorf, Sankt Michaelisdonn
St. Peter-Ording	Sankt Peter-Ording
Steinbergkirche	Ahneby, Esgrus, Niesgrau ¹ , Quern, Steinberg, Steinbergkirche, Sterup
Süderbrarup	Böel, Boren, Brebel, Dollrottfeld, Ekenis, Kiesby, Loit, Mohrkirch, Norderbrarup, Nottfeld, Rügge, Saustrup, Scheggerott, Steinfeld, Süderbrarup, Ulsnis, Wagersrott
Süderlügum	Bosbüll, Braderup, Ellhöft, Holm, Humptrup, Lexgaard, Süderlügum, Uphusum, Westre
Sylt	Hörnum, Kampen, List, Sylt, Wenningstedt-Braderup
Tarp	Eggebek, Janneby, Jerrishoe, Jörl, Langstedt, Oeversee, Sieverstedt, Sollerup, Süderhackstedt, Tarp, Wanderup
Tellingstedt	Dellstedt, Dörpling, Gaushorn, Hövede, Pahlen, Schalkholz, Süderdorf, Tellingstedt, Tielenhemme, Wallen, Welmbüttel, Westerborstel, Wrohm
Timmendorfer Strand-Scharbeutz	Scharbeutz, Timmendorfer Strand
Tönning	Kotzenbüll, Norderfriedrichskoog, Oldenswort, Tönning, Stadt
Trittau	Dahmker, Grande, Grönwohld, Großensee, Hamfelde ² , Hamfelde ³ , Hohenfelde, Kasseburg, Köthel ² , Köthel ³ , Kuddewürde, Lütjensee, Mühlenrade, Rausdorf, Trittau, Witzhave
Uetersen	Ellerhoop, Groß Nordende, Haselau, Haseldorf, Heidgraben, Heist, Moorrege, Neuendeich, Tornesch, Uetersen, Stadt
Viöl	Ahrenviöl, Ahrenviölfeld, Behrendorf, Bondelum, Haselund, Immenstedt, Löwenstedt, Norstedt, Oster-Ohrstedt, Sollwitt, Viöl, Wester-Ohrstedt
Wacken	Besdorf, Bokelrehm, Gribbohm, Holstenniendorf, Nienbüttel, Nutteln, Vaale, Vaalermoor, Wacken
Wankendorf	Belau, Rendswühren, Ruhwinkel, Schillsdorf, Stolpe, Wankendorf
Wedel	Hetlingen, Holm, Wedel, Stadt
Wesselburen	Hellschen-Heringsand-Unterschaar, Hillgroven, Neuenkirchen, Norddeich, Oesterwurth, Reinsbüttel, Schülpl, Strübbel, Süderdeich, Wesselburen, Stadt; Wesselburener Deichhausen, Wesselburenerkoog
Wilster	Aebtissinwisch, Beidenfleth, Bekdorf, Brokdorf, Dammfleth, Ecklak, Huje, Kleve, Krummendiek, Landrecht, Moorhusen, Neuendorf-Sachsenbande, Nortorf, Stördorf, Wewelsfleth, Wilster, Stadt
Wyk auf Föhr	Alkersum, Borgsum, Dunsum, Midlum, Nebel, Nieblum, Norddorf auf Amrum, Oevenum, Oldsum, Süderende, Utersum, Witsum, Wittdün auf Amrum, Wrixum, Wyk auf Föhr, Stadt

¹ Zugeordnet nach dem Schwerpunkt der Bebauung

² Kreis Herzogtum Lauenburg

³ Kreis Stormarn